

Provincia di Brescia

COMUNE DI MONTICHIARI

PGT

Redatto ai sensi della L.R. 12/2005 e s.m.i.

Piano di Governo del Territorio



Piano dei Servizi

PS-REL1.5 CULTO

Il Sindaco Dott. Marco Togni

Il Responsabile del Procedimento Ing. Diego Guerini

Adottato con delibera del C.C. n° 62 del 21/12/2022

Approvato con Delibera del C.C. n° 23 del 20/06/2023

PROGETTISTA INCARICATO

Arch. Paolo Favole

CONSULENTE UFFICIO DI PIANO

Pian. Alessandro Martinelli

UFFICIO DI PIANO

Arch. Eva Semenzato

1.1. Culto

A Montichiari sono presenti i seguenti servizi riconducibili alla categoria Culto:

- ↘ Chiesa Santa Maria Assunta – Piazza Santa Maria;
- ↘ Chiesa San Pietro – Piazza Santa Maria;
- ↘ Chiesa Santa Maria del Suffraggio – Via XXV Aprile;
- ↘ Chiesa San Giovanni Battista – Via San Giovanni;
- ↘ Centro Parrocchiale San Giovanni Battista – Via San Giovanni;
- ↘ Spazi Sportivi della Chiesa San Giovanni Battista – Via San Giovanni;
- ↘ Chiesa San Bernardino – Via San Bernardino;
- ↘ Chiesa e Centro Parrocchiale Santa Giustina – Via S. Giustina;
- ↘ Spazi Sportivi della Chiesa Santa Giustina – Via S. Giustina;
- ↘ Chiesa Sant’Antonio – Via S. Antonio;
- ↘ Chiesa San Rocco – SP29;
- ↘ Centro Ricreativo Ex Scuola Bredazzane – SP29;
- ↘ Spazi Sportivi della Chiesa San Rocco – SP29;
- ↘ Centro Accoglienza Pellegrini Fontanelle di Montichiari – Via Rampina di S. Giorgio;
- ↘ Chiesa Madonna di Mezzavia – Via Madonna di Mezzavia;
- ↘ Chiesa dei Trivellini – Via Trivellini;
- ↘ Chiesa S. Lorenzo – Via S. Lorenzo;
- ↘ Centro Parrocchiale S. Lorenzo – Via S. Lorenzo;
- ↘ Spazi Sportivi della Chiesa San Lorenzo – Via S. Lorenzo;
- ↘ Chiesa e Oratorio S. Eurosia e Scolastica – Via S. Scolastica;
- ↘ Spazi Sportivi della Chiesa S. Eurosia e Scolastica – Via S. Scolastica;
- ↘ Chiesa Santa Margherita – Colle S. Margherita;
- ↘ Chiesa Fascia d’Oro – Piazza Fascia d’Oro;
- ↘ Chiesa S. Cristina – Via S. Cristina;
- ↘ Pieve San Pancrazio – Collina San Pancrazio;
- ↘ Chiesa S. Maria Immacolata – Via Tito Speri;
- ↘ Spazi Sportivi della Chiesa S. Maria Immacolata – Viale Marconi;
- ↘ Centro Religioso Casa Maria Madre della Chiesa/Silenziosi Operai della Croce – Via Salita al Monte;
- ↘ Centro Giovanile S. Giovanni Bosco – Corso Martiri della Libertà;
- ↘ Spazi Sportivi Centro Giovanile S. Giovanni Bosco – Corso Martiri della Libertà;
- ↘ Cimitero – Via S. Martino della Battaglia;

Si rimanda alla tavola del Piano dei Servizi – Servizi Esistenti per lo loro individuazione cartografica

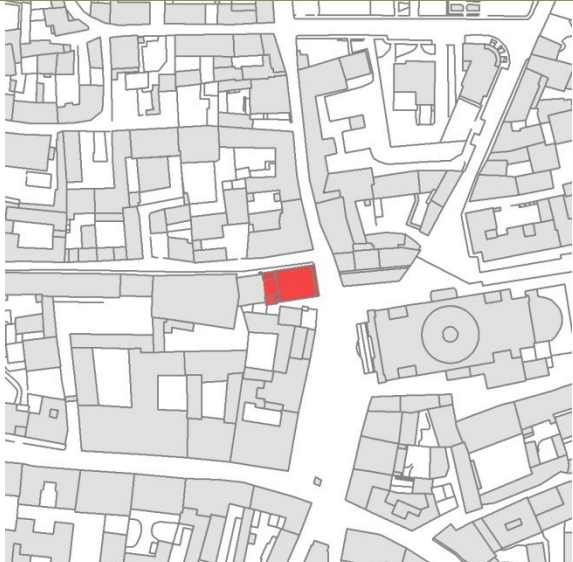


Si rimanda alle Schede dei Servizi “Categoria - Culto”, allegate alla presente relazione, per le specifiche analisi quali/quantitative.

SUPERFICIE TOTALE MQ	ABITANTI AL 31/12/2015	DOTAZIONE PROCAPITE MQ/AB.
135640 mq	25198 abitanti	5,4 mq/ab.

SERVIZIO	MQ
Chiesa Santa Maria Assunta – Piazza Santa Maria	2925
Chiesa San Pietro – Piazza Santa Maria	267
Chiesa Santa Maria del Suffraggio – Via XXV Aprile	482
Chiesa San Giovanni Battista – Via San Giovanni	946
Centro Parrocchiale San Giovanni Battista – Via San Giovanni	2967
Spazi Sportivi della Chiesa San Giovanni Battista – Via San Giovanni	3511
Chiesa San Bernardino – Via San Bernardino	1124
Chiesa e Centro Parrocchiale Santa Giustina – Via S. Giustina	2883
Spazi Sportivi della Chiesa Santa Giustina – Via S. Giustina	3212
Chiesa Sant'Antonio – Via S. Antonio	924
Chiesa San Rocco – SP29	2410
Centro Ricreativo Ex Scuola Bredazzane – SP29	1134
Spazi Sportivi della Chiesa San Rocco – SP29	2678
Centro Accoglienza Pellegrini Fontanelle di Montichiari – Via Rampina di S. Giorgio	8794
Chiesa Madonna di Mezzavia – Via Madonna di Mezzavia	620
Chiesa dei Trivellini – Via Trivellini	1370
Chiesa S. Lorenzo – Via S. Lorenzo	450
Centro Parrocchiale S. Lorenzo – Via S. Lorenzo	4477
Spazi Sportivi della Chiesa San Lorenzo – Via S. Lorenzo	4622
Chiesa e Oratorio S. Eurosia e Scolastica – Via S. Scolastica	967
Spazi Sportivi della Chiesa S. Eurosia e Scolastica – Via S. Scolastica	1465
Chiesa Santa Margherita – Colle S. Margherita	1726
Chiesa Fascia d'Oro – Piazza Fascia d'Oro	1716
Chiesa S. Cristina – Via S. Cristina	1243
Pieve San Pancrazio – Collina San Pancrazio	1465
Chiesa S. Maria Immacolata – Via Tito Speri	680
Spazi Sportivi della Chiesa S. Maria Immacolata – Viale Marconi	7623
Centro Religioso Casa Maria Madre della Chiesa/Silenziosi Operai della Croce – Via Salita al Monte	10798
Centro Giovanile S. Giovanni Bosco – Corso Martiri della Libertà	7980
Spazi Sportivi Centro Giovanile S. Giovanni Bosco – Corso Martiri della Libertà	7490
Cimitero – Via S. Martino della Battaglia	46691

L'analisi dei Servizi "Religiosi" attualmente presenti sul territorio comunale conferma il ruolo dei centri parrocchiali come poli di servizio di quartiere che integrano l'offerta comunale; le Parrocchie cittadine, infatti, offrono spazi educativi, aggregativi e sportivi sia nei nuclei residenziali più densi (Borgosotto, Chiarini, Novagli, Vighizzolo, Santa Giustina, ecc.) sia nelle zone rurali periferiche (San Rocco, Fascia d'oro): in tutti questi casi i centri parrocchiali rappresentano il fulcro del quartiere o del nucleo, ed in alcuni il luogo attrezzato per eccellenza, al di fuori del quale, ancora oggi, ben poche altre sono le funzioni di servizio per i residenti; non sempre questi servizi riescono a rispondere alle esigenze di tutte le fasce di età, ma per i parroci e gli operatori che li gestiscono sono già abbastanza gravose per le loro possibilità economiche ed organizzative. Riconoscendo il ruolo di queste strutture, negli anni recenti, a livelli comunale ci si è adoperati in varie maniere per agevolare il loro mantenimento ed in alcuni casi il loro potenziamento.

Categoria	Culto	Servizio	Chiesa
Identificativo	01	Denominazione	Santa Maria Assunta
Localizzazione	Piazza Santa Maria		
Estratto aerofotogrammetrico		Estratto ortofoto	
			
SF/ST	2925 mq		
Presenza di parcheggi pert. di uso esclusivo	SI		
Presenza di parcheggi nelle vicinanze	SI		
Presenza di spazi speciali	NO		
Stato di conservazione dell'immobile	Buono		
Proprietà immobiliare	Istituto Sost. Clero	Gestione del servizio a cura di	Istituto Sost. Clero
Foto	Foto		
			

Categoria	Culto	Servizio	Chiesa
Identificativo	02	Denominazione	San Pietro
Localizzazione	Piazza Santa Maria		
Estratto aerofotogrammetrico		Estratto ortofoto	
			
SF/ST	267 mq		
Presenza di parcheggi pert. di uso esclusivo	NO		
Presenza di parcheggi nelle vicinanze	SI		
Presenza di spazi speciali	NO		
Stato di conservazione dell'immobile	Sufficiente		
Proprietà immobiliare	Istituto Sost. Clero	Gestione del servizio a cura di	Istituto Sost. Clero
Foto	Foto		
			

Categoria	Culto	Servizio	Chiesa
Identificativo	03	Denominazione	Santa Maria del Suffraggio
Localizzazione	Via XXV Aprile		
Estratto aerofotogrammetrico		Estratto ortofoto	
			
SF/ST	482 mq		
Presenza di parcheggi pert. di uso esclusivo	NO		
Presenza di parcheggi nelle vicinanze	SI		
Presenza di spazi speciali	NO		
Stato di conservazione dell'immobile	Buono		
Proprietà immobiliare	Istituto Sost. Clero	Gestione del servizio a cura di	Istituto Sost. Clero
Foto	Foto		
			

Categoria	Culto	Servizio	Chiesa
Identificativo	04	Denominazione	San Giovanni Battista
Localizzazione	Via San Giovanni - Vighizzolo		
Estratto aerofotogrammetrico		Estratto ortofoto	
			
SF/ST	946 mq		
Presenza di parcheggi pert. di uso esclusivo	SI		
Presenza di parcheggi nelle vicinanze	SI		
Presenza di spazi speciali	SI – residenza del parroco		
Stato di conservazione dell'immobile	Sufficiente		
Proprietà immobiliare	Istituto Sost. Clero	Gestione del servizio a cura di	Istituto Sost. Clero
Foto	Foto		
			


Categoria	Culto	Servizio	Centro Parrocchiale
Identificativo	05	Denominazione	San Giovanni Battista
Localizzazione	Via San Giovanni - Vighizzolo		
Estratto aerofotogrammetrico		Estratto ortofoto	
			
SF/ST	2967 mq		
Presenza di parcheggi pert. di uso esclusivo	SI		
Presenza di parcheggi nelle vicinanze	SI		
Presenza di spazi speciali	SI – teatro, aule catechismo, sala giochi, sala tv		
Stato di conservazione dell'immobile	Buono		
Proprietà immobiliare	Parrocchia	Gestione del servizio a cura di	Parrocchia
Foto	Foto		
			

Categoria	Culto	Servizio	Spazi sportivi della Parrocchia
Identificativo	06	Denominazione	San Giovanni Battista
Localizzazione	Via San Giovanni - Vighizzolo		
Estratto aerofotogrammetrico		Estratto ortofoto	
			
SF/ST	3511 mq		
Presenza di parcheggi pert. di uso esclusivo	SI		
Presenza di parcheggi nelle vicinanze	SI		
Presenza di spazi speciali	NO		
Stato di conservazione dell'immobile	Sufficiente		
Proprietà immobiliare	Parrocchia	Gestione del servizio a cura di	Parrocchia
Foto	Foto		
			

Categoria	Culto	Servizio	Chiesa
Identificativo	07	Denominazione	San Bernardino
Localizzazione	Via San Bernardino		
Estratto aerofotogrammetrico		Estratto ortofoto	
			
SF/ST	1124 mq		
Presenza di parcheggi pert. di uso esclusivo	NO – sagrato con uso parcheggio		
Presenza di parcheggi nelle vicinanze	SI		
Presenza di spazi speciali	NO		
Stato di conservazione dell'immobile	Buono		
Proprietà immobiliare	Istituto Sost. Clero	Gestione del servizio a cura di	Istituto Sost. Clero
Foto	Foto		
			

Categoria	Culto	Servizio	Chiesa e Centro Parrocchiale
Identificativo	08	Denominazione	Santa Giustina
Localizzazione	Via S. Giustina		
Estratto aerofotogrammetrico		Estratto ortofoto	
			
SF/ST	2883 mq		
Presenza di parcheggi pert. di uso esclusivo	SI		
Presenza di parcheggi nelle vicinanze	NO		
Presenza di spazi speciali	SI – oratorio e ritrovo giovanile, aree verdi per il gioco libero		
Stato di conservazione dell'immobile	Sufficiente		
Proprietà immobiliare	Parrocchia	Gestione del servizio a cura di	Parrocchia
Foto	Foto		
			

Categoria	Culto	Servizio	Spazi sportivi della Parrocchia
Identificativo	09	Denominazione	S. Giustina
Localizzazione	Via S. Giustina		
Estratto aerofotogrammetrico		Estratto ortofoto	
			
SF/ST	3212 mq		
Presenza di parcheggi pert. di uso esclusivo	SI		
Presenza di parcheggi nelle vicinanze	NO		
Presenza di spazi speciali	NO		
Stato di conservazione dell'immobile	Buono		
Proprietà immobiliare	Parrocchia	Gestione del servizio a cura di	Parrocchia
Foto	Foto		
			

Categoria	Culto	Servizio	Chiesa
Identificativo	10	Denominazione	S. Antonio
Localizzazione	Via S. Antonio		
Estratto aerofotogrammetrico		Estratto ortofoto	
			
SF/ST	924 mq		
Presenza di parcheggi pert. di uso esclusivo	SI		
Presenza di parcheggi nelle vicinanze	SI		
Presenza di spazi speciali	NO		
Stato di conservazione dell'immobile	Buono		
Proprietà immobiliare	Istituto Sost. Clero	Gestione del servizio a cura di	Istituto Sost. Clero
Foto	Foto		
			

Categoria	Culto	Servizio	Chiesa
Identificativo	11	Denominazione	San Rocco
Localizzazione	SP29		
Estratto aerofotogrammetrico		Estratto ortofoto	
			
SF/ST	2410 mq		
Presenza di parcheggi pert. di uso esclusivo	SI		
Presenza di parcheggi nelle vicinanze	NO		
Presenza di spazi speciali	NO		
Stato di conservazione dell'immobile	Buono		
Proprietà immobiliare	Istituto Sost. Clero	Gestione del servizio a cura di	Istituto Sost. Clero
Foto	Foto		
			

Categoria	Culto	Servizio	Centro Ricreativo
Identificativo	12	Denominazione	Ex Scuola Bredazzane
Localizzazione	SP29		
Estratto aerofotogrammetrico		Estratto ortofoto	
			
SF/ST	1134 mq		
Presenza di parcheggi pert. di uso esclusivo	SI		
Presenza di parcheggi nelle vicinanze	NO		
Presenza di spazi speciali	SI – circolo di quartiere (sede ACLI), spogliatoi e servizi attrezzature sportive		
Stato di conservazione dell'immobile	Sufficiente		
Proprietà immobiliare	Comunale	Gestione del servizio a cura di	Comunale
Foto	Foto		
			

Categoria	Culto	Servizio	Spazi sportivi della Parrocchia
Identificativo	13	Denominazione	San Rocco
Localizzazione	SP29		
Estratto aerofotogrammetrico		Estratto ortofoto	
			
SF/ST	2678 mq		
Presenza di parcheggi pert. di uso esclusivo	SI		
Presenza di parcheggi nelle vicinanze	NO		
Presenza di spazi speciali	NO		
Stato di conservazione dell'immobile	Sufficiente		
Proprietà immobiliare	Comunale	Gestione del servizio a cura di	Comunale
Foto		Foto	
			

Categoria	Culto	Servizio	Centro accoglienza pellegrini
Identificativo	14	Denominazione	Fontanelle di Montichiari
Localizzazione	Via Rampina di S. Giorgio		
Estratto aerofotogrammetrico		Estratto ortofoto	
			
SF/ST	8794 mq		
Presenza di parcheggi pert. di uso esclusivo	SI		
Presenza di parcheggi nelle vicinanze	NO		
Presenza di spazi speciali	NO		
Stato di conservazione dell'immobile	Buono		
Proprietà immobiliare	Privata	Gestione del servizio a cura di	Privata
Foto	Foto		
			

Categoria		Culto	Servizio		Chiesa
Identificativo		15	Denominazione		Madonna di Mezzavia
Localizzazione		Via Madonna di Mezzavia			
Estratto aerofotogrammetrico			Estratto ortofoto		
					
SF/ST		620 mq			
Presenza di parcheggi pert. di uso esclusivo		SI			
Presenza di parcheggi nelle vicinanze		NO			
Presenza di spazi speciali		NO			
Stato di conservazione dell'immobile		Buono			
Proprietà immobiliare		Istituto Sost. Clero	Gestione del servizio a cura di		Istituto Sost. Clero
Foto			Foto		
					

Categoria	Culto	Servizio	Chiesa
Identificativo	16	Denominazione	Dei Trivellini
Localizzazione	Via Trivellini		
Estratto aerofotogrammetrico		Estratto ortofoto	
			
SF/ST	1370 mq		
Presenza di parcheggi pert. di uso esclusivo	NO		
Presenza di parcheggi nelle vicinanze	NO		
Presenza di spazi speciali	NO		
Stato di conservazione dell'immobile	Buono		
Proprietà immobiliare	Parrocchia	Gestione del servizio a cura di	Parrocchia
Foto	Foto		
			

Categoria	Culto	Servizio	Chiesa
Identificativo	17	Denominazione	S. Lorenzo
Localizzazione	Via S. Lorenzo		
Estratto aerofotogrammetrico		Estratto ortofoto	
			
SF/ST	450 mq		
Presenza di parcheggi pert. di uso esclusivo	SI		
Presenza di parcheggi nelle vicinanze	SI		
Presenza di spazi speciali	NO		
Stato di conservazione dell'immobile	Buono		
Proprietà immobiliare	Parrocchia	Gestione del servizio a cura di	Parrocchia
Foto	Foto		
			

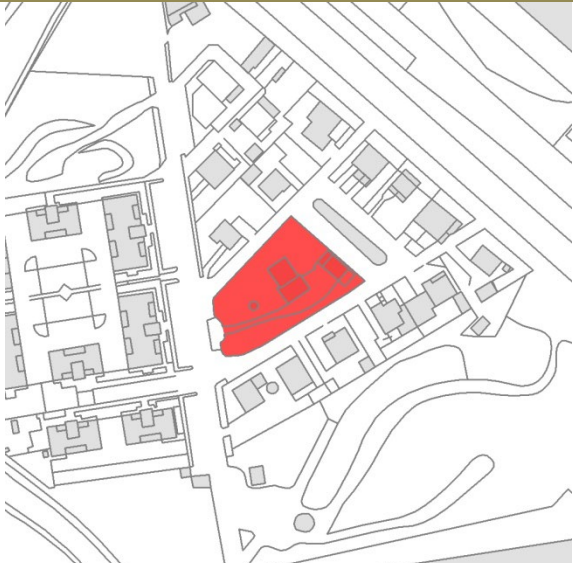

Categoria	Culto	Servizio	Centro Parrocchiale
Identificativo	18	Denominazione	S. Lorenzo
Localizzazione	Via San Lorenzo		
Estratto aerofotogrammetrico		Estratto ortofoto	
			
SF/ST	4477 mq		
Presenza di parcheggi pert. di uso esclusivo	SI		
Presenza di parcheggi nelle vicinanze	SI		
Presenza di spazi speciali	SI – catechesi, aree per manifestazioni, centro diurno anziani, Scuola Bottega		
Stato di conservazione dell'immobile	Buono		
Proprietà immobiliare	Parrocchia	Gestione del servizio a cura di	Parrocchia
Foto	Foto		
			

Categoria	Culto	Servizio	Spazi sportivi della Parrocchia
Identificativo	19	Denominazione	S. Lorenzo
Localizzazione	Via S. Lorenzo		
Estratto aerofotogrammetrico		Estratto ortofoto	
			
SF/ST	4622 mq		
Presenza di parcheggi pert. di uso esclusivo	SI		
Presenza di parcheggi nelle vicinanze	SI		
Presenza di spazi speciali	NO		
Stato di conservazione dell'immobile	Buono		
Proprietà immobiliare	Parrocchia	Gestione del servizio a cura di	Parrocchia
Foto	Foto		
			

Categoria	Culto	Servizio	Chiesa e Oratorio
Identificativo	20	Denominazione	S. Eurosia e Scolastica
Localizzazione	Via S. Scolastica		
Estratto aerofotogrammetrico		Estratto ortofoto	
			
SF/ST	967 mq		
Presenza di parcheggi pert. di uso esclusivo	SI		
Presenza di parcheggi nelle vicinanze	NO		
Presenza di spazi speciali	NO		
Stato di conservazione dell'immobile	Buono		
Proprietà immobiliare	Istituto Sost. Clero	Gestione del servizio a cura di	Istituto Sost. Clero
Foto	Foto		
			




Categoria	Culto	Servizio	Spazi sportivi della Parrocchia
Identificativo	21	Denominazione	S. Eurosia e Scolastica
Localizzazione	Via S. Scolastica		
Estratto aerofotogrammetrico		Estratto ortofoto	
			
SF/ST	1465 mq		
Presenza di parcheggi pert. di uso esclusivo	SI		
Presenza di parcheggi nelle vicinanze	NO		
Presenza di spazi speciali	NO		
Stato di conservazione dell'immobile	Sufficiente		
Proprietà immobiliare	Istituto Sost. Clero	Gestione del servizio a cura di	Istituto Sost. Clero
Foto			

Categoria	Culto	Servizio	Chiesa
Identificativo	22	Denominazione	Santa Margherita
Localizzazione	Colle S. Margherita		
Estratto aerofotogrammetrico		Estratto ortofoto	
			
SF/ST	1726 mq		
Presenza di parcheggi pert. di uso esclusivo	NO		
Presenza di parcheggi nelle vicinanze	NO		
Presenza di spazi speciali	NO		
Stato di conservazione dell'immobile	Sufficiente		
Proprietà immobiliare	Istituto Sost. Clero	Gestione del servizio a cura di	Istituto Sost. Clero
Foto	Foto		
			

Categoria	Culto	Servizio	Chiesa
Identificativo	23	Denominazione	Fascia d'Oro
Localizzazione	Piazza Fascia d'Oro		
Estratto aerofotogrammetrico		Estratto ortofoto	
			
SF/ST	1716 mq		
Presenza di parcheggi pert. di uso esclusivo	SI		
Presenza di parcheggi nelle vicinanze	SI		
Presenza di spazi speciali	NO		
Stato di conservazione dell'immobile	Buono		
Proprietà immobiliare	Istituto Sost. Clero	Gestione del servizio a cura di	Istituto Sost. Clero
Foto	Foto		



Categoria		Culto	Servizio		Chiesa
Identificativo		24	Denominazione		S. Cristina
Localizzazione		Via Santa Cristina			
Estratto aerofotogrammetrico			Estratto ortofoto		
					
SF/ST		1243 mq			
Presenza di parcheggi pert. di uso esclusivo		NO			
Presenza di parcheggi nelle vicinanze		NO			
Presenza di spazi speciali		NO			
Stato di conservazione dell'immobile		Buono			
Proprietà immobiliare	Istituto Sost. Clero	Gestione del servizio a cura di		Istituto Sost. Clero	
Foto		Foto			
					

Categoria	Culto	Servizio	Pieve
Identificativo	25	Denominazione	San Pancrazio
Localizzazione	Collina S. Pancrazio		
Estratto aerofotogrammetrico		Estratto ortofoto	
			
SF/ST	1465 mq		
Presenza di parcheggi pert. di uso esclusivo	SI		
Presenza di parcheggi nelle vicinanze	SI		
Presenza di spazi speciali	SI – utilizzo come auditorium		
Stato di conservazione dell'immobile	Buono		
Proprietà immobiliare	Ente Morale	Gestione del servizio a cura di	Ente Morale
Foto	Foto		
			

Categoria	Culto	Servizio	Chiesa
Identificativo	26	Denominazione	S. Maria Immacolata
Localizzazione	Via Tito Speri		
Estratto aerofotogrammetrico		Estratto ortofoto	
			
SF/ST	680 mq		
Presenza di parcheggi pert. di uso esclusivo	NO		
Presenza di parcheggi nelle vicinanze	NO		
Presenza di spazi speciali	NO		
Stato di conservazione dell'immobile	Buono		
Proprietà immobiliare	Parrocchia	Gestione del servizio a cura di	Parrocchia
Foto	Foto		
			

Categoria	Culto	Servizio	Spazi sportivi della Parrocchia
Identificativo	27	Denominazione	S. Maria Immacolata
Localizzazione	Viale Marconi		
Estratto aerofotogrammetrico		Estratto ortofoto	
			
SF/ST	7623 mq		
Presenza di parcheggi pert. di uso esclusivo	SI		
Presenza di parcheggi nelle vicinanze	NO		
Presenza di spazi speciali	SI – giardino attrezzato		
Stato di conservazione dell'immobile	Buono		
Proprietà immobiliare	Parrocchia	Gestione del servizio a cura di	Parrocchia
Foto			

Categoria	Culto	Servizio	Centro Religioso
Identificativo	28	Denominazione	Casa Maria Madre della Chiesa – Silenziosi Operai della Croce
Localizzazione	Via Salita al Monte		
Estratto aerofotogrammetrico		Estratto ortofoto	
			
SF/ST	10798 mq		
Presenza di parcheggi pert. di uso esclusivo	NO		
Presenza di parcheggi nelle vicinanze	NO		
Presenza di spazi speciali	SI – foresteria, sale riunioni e celebrazioni, sale accoglienza		
Stato di conservazione dell'immobile	Buono		
Proprietà immobiliare	Silenziosi Operai della Croce	Gestione del servizio a cura di	Silenziosi Operai della Croce
Foto	Foto		
			

Categoria	Culto	Servizio	Centro Giovanile
Identificativo	29	Denominazione	S. Giovanni Bosco
Localizzazione	Corso Martiri della Libertà		
Estratto aerofotogrammetrico		Estratto ortofoto	
			
SF/ST	7980 mq		
Presenza di parcheggi pert. di uso esclusivo	SI		
Presenza di parcheggi nelle vicinanze	SI		
Presenza di spazi speciali	SI – oratorio, ludoteca, laboratori, sedi associative		
Stato di conservazione dell'immobile	Buono		
Proprietà immobiliare	Parrocchia	Gestione del servizio a cura di	Parrocchia e Comune
Foto	Foto		
			

Categoria	Culto	Servizio	Spazi sportivi del Centro Giovanile
Identificativo	30	Denominazione	S. Giovanni Bosco
Localizzazione	Corso Martiri della Libertà		
Estratto aerofotogrammetrico		Estratto ortofoto	
			
SF/ST	7490 mq		
Presenza di parcheggi pert. di uso esclusivo	SI		
Presenza di parcheggi nelle vicinanze	SI		
Presenza di spazi speciali	NO		
Stato di conservazione dell'immobile	Buono		
Proprietà immobiliare	Parrocchia	Gestione del servizio a cura di	Parrocchia
Foto			

Categoria	Culto	Servizio	Cimitero
Identificativo	31	Denominazione	Cimitero
Localizzazione	Via S. Martino della Battaglia		
Estratto aerofotogrammetrico		Estratto ortofoto	
			
SF/ST	46691 mq		
Presenza di parcheggi pert. di uso esclusivo	SI		
Presenza di parcheggi nelle vicinanze	SI		
Presenza di spazi speciali	NO		
Stato di conservazione dell'immobile	Buono		
Proprietà immobiliare	Comunale	Gestione del servizio a cura di	Comunale
Foto	Foto		
			