

Provincia di Brescia

COMUNE DI MONTICHIARI

# PGT

Redatto ai sensi della L.R. 12/2005 e s.m.i.

Piano di Governo del Territorio



# Piano dei Servizi

## PS-REL1.1 ISTRUZIONE

Il Sindaco Dott. Marco Togni .....

Il Responsabile del Procedimento Ing. Diego Guerini .....

Adottato con delibera del C.C. n° 62 del 21/12/2022 .....

Approvato con Delibera del C.C. n° 23 del 20/06/2023 .....

PROGETTISTA INCARICATO

Arch. Paolo Favole

CONSULENTE UFFICIO DI PIANO

Pian. Alessandro Martinelli

UFFICIO DI PIANO

Arch. Eva Semenzato



### 1.1. Istruzione

Il servizio scolastico rappresenta un elemento guida fondamentale dell'organizzazione urbana, sia perché costituisce un servizio essenziale nella società moderna, sia perché ai diversi livelli del servizio corrispondono diversi livelli di organizzazione urbana. Il sistema educativo d'istruzione è suddiviso nei seguenti ordini:

- ↘ Scuola dell'infanzia;
- ↘ Scuola primaria;
- ↘ Scuola secondaria di 1° grado;
- ↘ Scuola secondaria di 2° grado;
- ↘ Università.

I primi tre ordini sono per lo più pianificati a livello comunale, il quarto a livello provinciale, il quinto a livello regionale / nazionale.

A Montichiari la Categoria "Istruzione" è costituita da Scuole sia pubbliche (ricadenti all'interno dei due Istituti Comprensivi IC1 e IC2) che paritarie.

All'Istituto Comprensivo 1 - IC1 fanno riferimento le seguenti scuole:

- ↘ Scuola dell'Infanzia "Marcolini" - Via Fermi;
- ↘ Scuola Primaria "Papa Benedetto XV" - Via S. Antonio;
- ↘ Scuola Primaria "Papa Giovanni XXIII" - Via S. Giovanni;
- ↘ Scuola Primaria "Papa Giovanni Paolo I" - Via Vittorio Veneto;
- ↘ Scuola Primaria e Secondaria di 1° grado G.B. Alberti - Via Pellegrino;

All'Istituto Comprensivo 2 - IC2 fanno riferimento le seguenti scuole:

- ↘ Scuola dell'Infanzia "Giovanni Pascoli" - Via Pascoli;
- ↘ Scuola Primaria "Papa Giovanni Paolo II" - Via San Lorenzo;
- ↘ Scuola Primaria "Pio XII" - Via Falcone;
- ↘ Scuola Primaria e Secondaria di 1° grado "Papa Paolo VI" - Via Cesare Battisti.

Completano l'offerta formativa le seguenti scuole paritarie e istituti superiori:

- ↘ Scuola dell'Infanzia Paritaria – Via San Lorenzo;
- ↘ Scuola dell'Infanzia San Giovanni Battista – Via San Giovanni;
- ↘ Scuola dell'Infanzia San Giuseppe – Via XXV Aprile;
- ↘ Scuola dell'Infanzia Giulietta Gaifami Treccani – Via S. Scolastica;
- ↘ Scuola dell'Infanzia Principessa Mafalda – Via XXV Aprile;
- ↘ Scuola Primaria Giuseppe Tovini – Via XXV Aprile;
- ↘ Scuola Secondaria di 1° grado Massimiliano Kolbe – Via XXV Aprile;
- ↘ Scuola Secondaria di 2° grado Don Milani (differenti indirizzi) – Via Marconi;

*Si rimanda alla tavola del Piano dei Servizi – Servizi Esistenti per lo loro individuazione cartografica*

*Si rimanda alle Schede dei Servizi “Categoria - Istruzione”, allegata alla presente relazione, per le specifiche analisi quali/quantitative.*

73.680 mq (escluse le Scuole Sec. di 2° grado)	25198 abitanti	2,9 mq/ab.
---	----------------	------------

SERVIZIO	MQ
Scuola dell'Infanzia Paritaria – Via San Lorenzo	2784
Scuola dell'Infanzia San Giovanni Battista – Via San Giovanni	4530
Scuola dell'Infanzia San Giuseppe – Via XXV Aprile	3090
Scuola dell'Infanzia Marcolini – Via Fermi	3231
Scuola dell'Infanzia Giulietta Gaifami Treccani – Via S. Scolastica	1580
Scuola dell'Infanzia Giovanni Pascoli – Via Pascoli	4754
Scuola dell'Infanzia Principessa Mafalda – Via XXV Aprile	904
Scuola Primaria Papa Giovanni Paolo II – Via San Lorenzo	3926
Scuola Primaria e Secondaria di 1° grado Papa Paolo VI – Via Cesare Battisti	8536
Scuola Primaria Papa Benedetto XV – Via S. Antonio	1565
Ex Scuola Primaria Papa Pio XII – Via S. Scolastica	1597
Scuola Primaria Papa Giovanni XXIII – Via S. Giovanni	2508
Scuola Primaria Papa Giovanni Paolo I – Via V. Veneto	1713
Scuola Primaria Pio XII – Via Falcone	13630
Scuola Primaria e Sec. 1° grado Tovini/Kolbe – Via XXV Aprile	8348
Scuola Primaria e Secondaria di 1° grado G.B. Alberti – Via Pellegrino;	10984
Scuola Secondaria di 2° grado Don Milani (differenti indirizzi) – Via Marconi	23895

Circa l'Istituto Comprensivo 1 - IC1:

- gli edifici dei vari plessi sono, ad oggi, sufficientemente capienti. Da sottolineare, però, la tendenza delle famiglie a cercare il servizio presso la scuola primaria Alberti, pur essendo residenti in frazioni, sia per esigenze lavorative o familiari, sia perché preferiscono per i propri figli l'offerta formativa solo antimeridiana; offerta formativa, quest'ultima, preclusa alle famiglie residenti nelle frazioni a causa di problemi logistici (trasporto con scuolabus). A fronte di due classi prime di scuola primaria nel plesso Alberti e due classi prime nel plesso di Vighizzolo nell'anno scolastico 2015/16, il prossimo anno scolastico, perciò, partirà una sola classe prima a Vighizzolo e tre classi prime all'Alberti. La classe prima, non ipotizzata per l'Alberti in periodo antecedente le iscrizioni, può comunque essere accolta in quanto esiste un'aula posizionata nel seminterrato per la quale si avrà cura di chiedere all'Asl relativa autorizzazione; diversamente, se tale autorizzazione non pervenisse, partendo il prossimo anno scolastico un numero di classi prime della secondaria di una unità inferiore rispetto al corrente anno scolastico, una classe della primaria Alberti potrebbe trovare accoglienza presso l'edificio della secondaria ubicato nelle immediate vicinanze.
- due plessi di scuola primaria sono sprovvisti di palestra: S. Antonio e Borgosotto. Per attività specifiche di avvio all'attività sportiva condotte da esperti esterni si ricorre all'utilizzo della palestra di S. Giustina ed al trasporto delle classi con lo scuolabus. È chiaro che avere una palestra vicina alla scuola permetterebbe una migliore organizzazione dei tempi scolastici.
- nel plesso della secondaria Alberti lo spazio riservato agli uffici di segreteria, dove operano 6 unità in organico di fatto, è estremamente ristretto e poco funzionale. L'archivio situato nella stanza adiacente potrebbe trovare una collocazione diversa, lasciando la

possibilità di recuperare ambienti utili per il personale amministrativo; in alternativa si potrebbe intervenire sulla struttura dell'edificio ed utilizzare lo spazio del vialetto adiacente per ampliare i locali. E' ipotizzabile anche la riconversione di spazi esistenti, come l'atrio del plesso centrale, previo intervento secondo normativa con strutture murarie prefabbricate che isolino l'ambiente dai corridoi presso i quali i ragazzi transitano e vivono il momento della ricreazione.

Circa l'Istituto Comprensivo 2 - IC2:

- ↘ Il plesso "Capoluogo" è situato in via C. Battisti 52, è sede degli uffici di segreteria e di presidenza dell'intero istituto; ospita 15 classi di scuola secondaria di 1° grado ( ALUNNI N° 366) e 10 classi di sc. primaria (ALUNNI N° 225). Oltre alle aule si dispone dei seguenti spazi:
  - ↘ Ex mensa: ora adibita a spazio polivalente utilizzato per collegi docenti, riunioni di zona come i tavoli sull'orientamento in uscita dalla 3a media, corsi di formazione vari per l'istituto e gli istituti vicini, aula didattica al mattino per attività che richiedono anche l'unione di più classi o l'uso della LIM che è presente in tale luogo;
  - ↘ Ex locale cucina, ex bidelleria al primo, ex bidelleria al secondo piano: sono utilizzati per sportello di ascolto, attività alternative all'IRC, piccoli gruppi di sostegno alunni disabili;
  - ↘ Uno spazio al piano terra e uno al primo piano per aule attrezzate per attività con alunni disabili anche gravi;
  - ↘ I corridoi sono utilizzati per i colloqui individuali settimanali dei docenti di scuola secondaria
  - ↘ spazi per l'educazione fisica: una palestra occupata prioritariamente dalle classi di scuola secondaria che risulta di dimensioni insufficienti quando entrano le classi terze. Per alcune ore la scuola secondaria deve utilizzare il "capannoncino" a nord della palestra nel quale entrano le classi della sc. primaria.

Il plesso è inadeguato a sostenere un'attività didattica per la quale si prevedono le attività di recupero con gruppi flessibili di lavoro condotto con l'organico potenziato introdotto dalla L.107/2015: attualmente non ci sono spazi per lavorare con semiclassi, inoltre mancano spazi per attrezzare un laboratorio di pittura, un laboratorio di informatica per la scuola secondaria che non è sostituibile con la LIM nelle classi, un laboratorio scientifico, una biblioteca, una serra di cui è sempre stata dotata la scuola secondaria e che rappresentava un punto forte della didattica.

Si rimanda inoltre al Documento di Valutazione dei rischi che ogni anno si presenta e che contiene richieste ancora inevase.

- ↘ Il Plesso Chiarini è situato in via Falcone ed è di recente costruzione, dotato di un'ampia palestra. Ospita 14 classi di sc. primaria ed in prospettiva le classi tra tre anni diverranno 15. Oltre alle 14 aule si hanno:
  - ↘ 1 aula attrezzata per la didattica della lingua inglese, 1 aula di sostegno per gli alunni gravi disabili;
  - ↘ Una bidelleria al piano superiore, un' ampia mensa al piano terra.

Alcune classi funzionano con il tempo antimeridiano: le iscrizioni di questi ultimi due anni rilevano che la maggioranza dell'utenza chiede l'orario antimeridiano (su tre classi prime, una ha i due pomeriggi, mentre le altre due sono a tempo antimeridiano); se per il futuro l'utenza si stabilizzasse verso questo orientamento, anche una mensa così ampia potrebbe non risultare più necessaria.

Il plesso è inadeguato a sostenere un'attività didattica per la quale si prevedono le attività di recupero con gruppi flessibili di lavoro condotto con l'organico potenziato introdotto dalla L.107/2015: attualmente non ci sono spazi per lavorare con semiclassi, inoltre mancano spazi per attrezzare un laboratorio di pittura e una biblioteca.

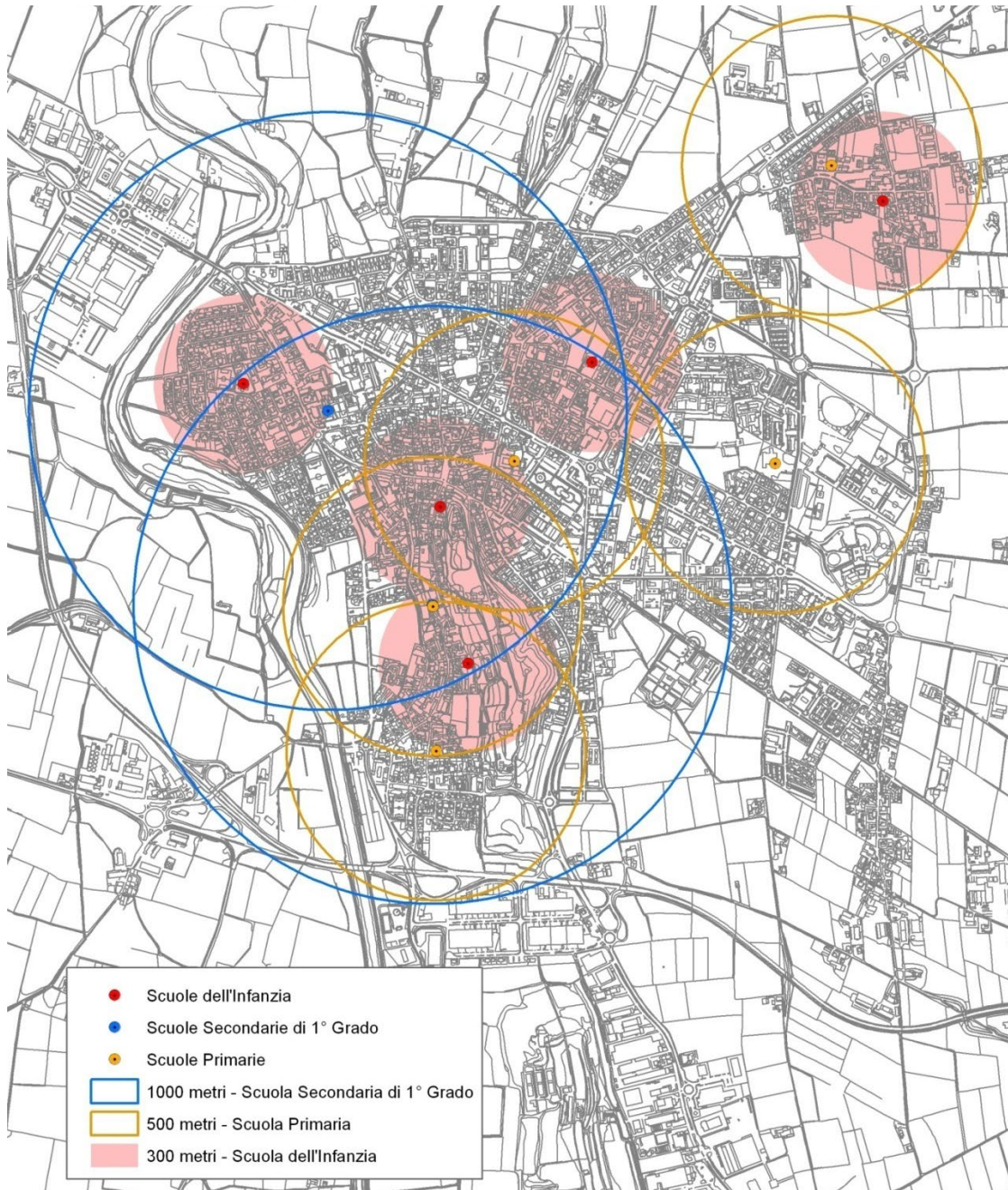
- Plesso Novagli: si rimanda al documento di valutazione dei rischi per il preoccupante cedimento che si è rilevato sin dall'anno 2014/2015; inoltre lo spazio utilizzato dalle associazioni alla sera/tardo pomeriggio crea problemi di uso promiscuo dei servizi igienici già segnalato nel documento di Valutazione dei Rischi.
- Plesso Scuola Infanzia Pascoli: oltre ai contenuti del documento di Valutazione dei Rischi, si rileva come elemento critico relativo agli spazi il seguente:
  - il pasto degli alunni viene consumato in sezione perché non esiste un locale refettorio.

Notevolmente migliorata è invece la condizione delle scuole superiori: la costruzione del nuovo padiglione che ha occupato l'area del campo sportivo permette oggi di rispondere alle esigenze della totalità degli studenti frequentanti gli istituti, suddivisi negli indirizzi offerti. La situazione risulta migliorabile dal punto di vista della superficie minima territoriale prevista dal D.M. 18/12/75.

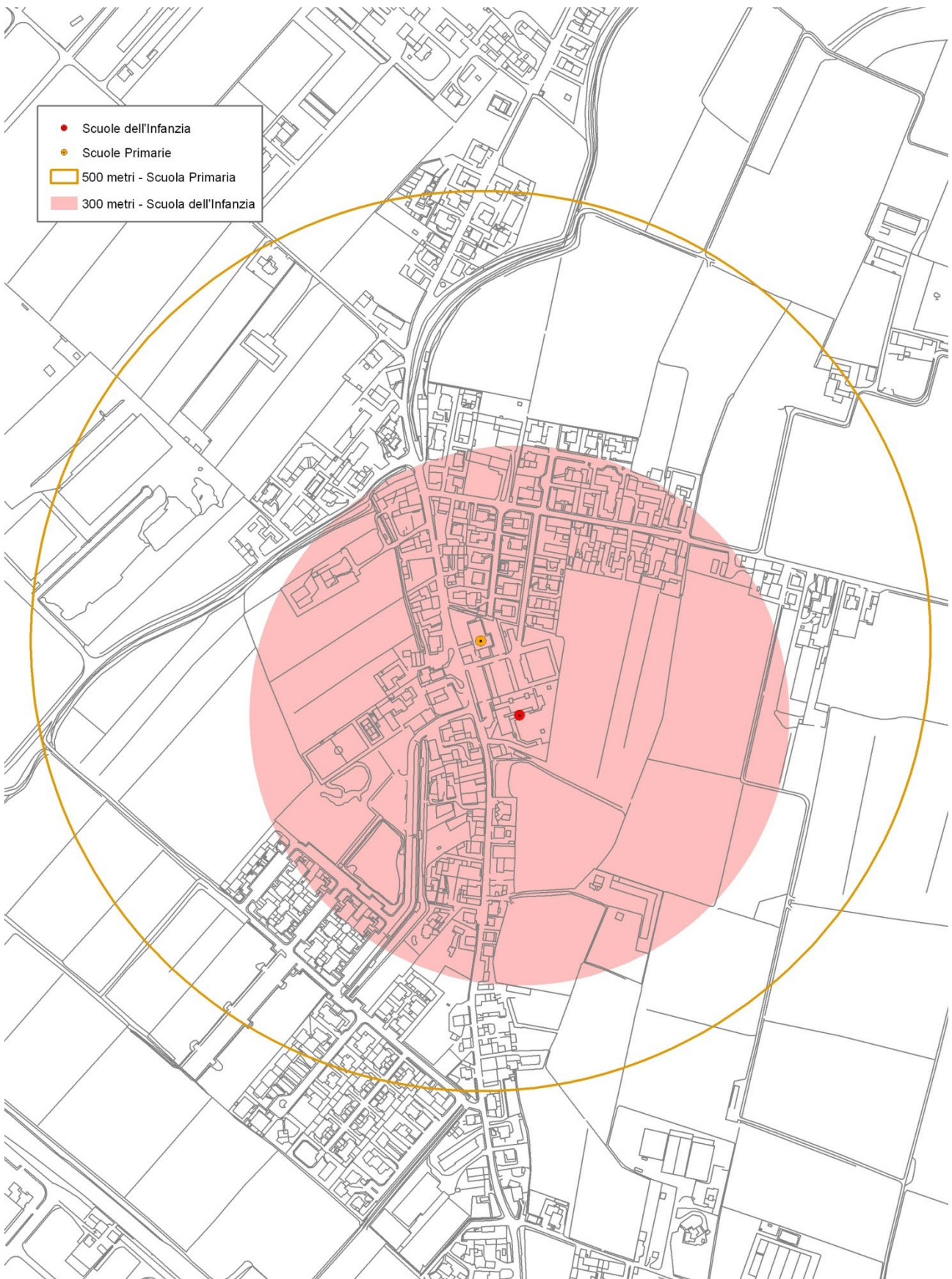
Circa la situazione delle scuole paritarie, emerge una generale non adeguatezza degli spazi esistenti delle Scuole dell'Infanzia "Nobile Giulietta Gaifami Treccani" e "Principessa Mafalda" che a fronte di una crescita degli iscritti costante avrebbe bisogno di un ampliamento consistente che si può ottenere solo con il trasferimento/ridistribuzione in altra sede. Con riferimento all'Istituto Paritario "Tomini/Kolbe" è stata evidenziata sia la necessità di ampliamento della sede scolastica in quanto le attuali aule sono al limite della capienza, sia quella di intervenire circa la realizzazione di una palestra e spazi per laboratori didattici.

Le immagini seguenti mostrano la localizzazione della categoria "Istruzione" sul territorio comunale unitamente al raggio d'azione pedonale di riferimento:

**Localizzazione e Raggi d'azione pedonali – Servizio Istruzione – Montichiari Centro**



Localizzazione e Raggi d'azione pedonali – Servizio Istruzione - Fraz. Vighizzolo

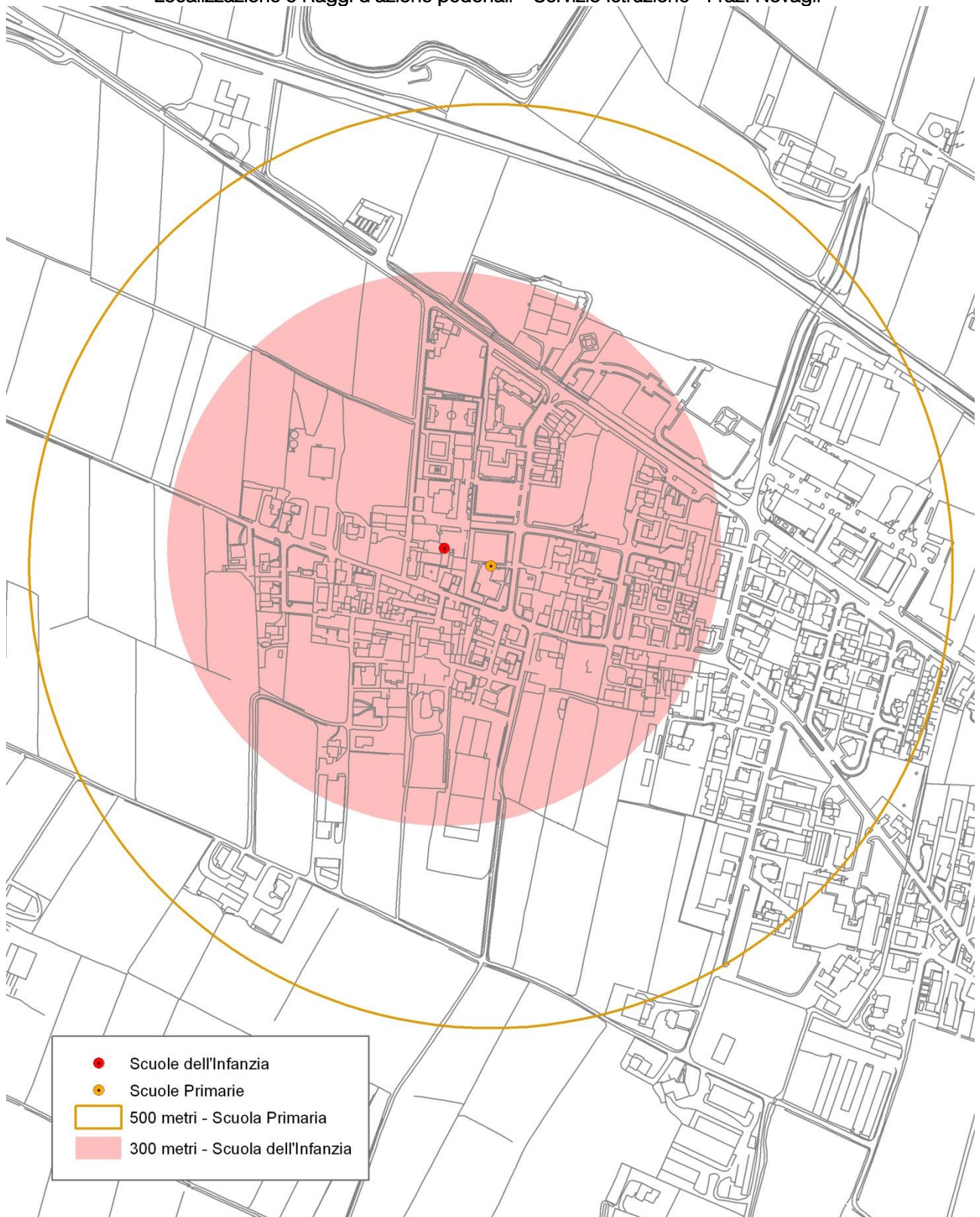





Localizzazione e Raggi d'azione pedonali – Servizio Istruzione - Fraz. Sant'Antonio





Localizzazione e Raggi d'azione pedonali – Servizio Istruzione - Fraz. Novagli



<b>Categoria</b>	Istruzione	<b>Servizio</b>	Scuola dell'Infanzia
<b>Identificativo</b>	01	<b>Denominazione</b>	Scuola dell'Infanzia Parificata
<b>Localizzazione</b>	Via San Lorenzo - Novagli		
<b>Estratto aerofotogrammetrico</b>		<b>Stralcio ortofoto</b>	
			
<b>Slp esistente</b>	1300 mq	<b>Sc esistente</b>	650 mq
<b>ST esistente</b>			2784
<b>Slp minima D.M. 18/12/75</b>	758,24 mq (6,77 mq per alunno)		<b>ST minima D.M. 18/12/75</b>
			2800 mq (25 mq per alunno)
<b>Stato di conservazione dell'immobile</b>	Buono	<b>Numero Iscritti</b>	112 (anno 2014/2015)
<b>Presenza di parcheggi pert. di uso esclusivo</b>	SI	<b>Presenza di parcheggi nelle vicinanze</b>	SI
<b>Presenza di spazi speciali</b>	<b>Attrezzature sportive/palestra</b>		SI
	<b>Refettorio/mensa</b>		SI
	<b>Aule per attività integrative/laboratori</b>		SI
	<b>Spazi ricreativi</b>		SI
	<b>Presenza di alloggio di abitazione</b>		SI
	<b>Spazi aperti pertinenziali</b>		SI
<b>Proprietà immobiliare</b>	Parrocchia	<b>Gestione</b>	Parrocchia
<b>Foto</b>		<b>Foto</b>	
			

<b>Categoria</b>	Istruzione	<b>Servizio</b>	Scuola dell'Infanzia
------------------	------------	-----------------	----------------------



<b>Identificativo</b>	02	<b>Denominazione</b>	San Giovanni Battista
<b>Localizzazione</b>	Via San Giovanni - Vighizzolo		
<b>Estratto aerofotogrammetrico</b>		<b>Stralcio ortofoto</b>	
			
<b>Slp esistente</b>	2384 mq	<b>Sc esistente</b>	1192 mq
<b>ST esistente</b>			4530
<b>Slp minima D.M. 18/12/75</b>	955,66 mq (6,73 mq per alunno)		<b>ST minima D.M. 18/12/75</b>
			3550 mq (25 mq per alunno)
<b>Stato di conservazione dell'immobile</b>	Buono		<b>Numero Iscritti</b>
			142 (anno 2014/2015)
<b>Presenza di parcheggi pert. di uso esclusivo</b>	SI		<b>Presenza di parcheggi nelle vicinanze</b>
			SI
<b>Presenza di spazi speciali</b>	<b>Attrezzature sportive/palestra</b>		SI
	<b>Refettorio/mensa</b>		SI
	<b>Aule per attività integrative/laboratori</b>		SI
	<b>Spazi ricreativi</b>		SI
	<b>Presenza di alloggio di abitazione</b>		NO
	<b>Spazi aperti pertinenziali</b>		SI
<b>Proprietà immobiliare</b>	Comunale		<b>Gestione</b>
			Ente Morale
<b>Foto</b>		<b>Foto</b>	
			

<b>Categoria</b>	Istruzione	<b>Servizio</b>	Scuola dell'Infanzia
<b>Identificativo</b>	03	<b>Denominazione</b>	San Giuseppe
<b>Localizzazione</b>	Via XXV Aprile		
<b>Estratto aerofotogrammetrico</b>		<b>Stralcio ortofoto</b>	
			
<b>Slp esistente</b>	694 mq	<b>Sc esistente</b>	347 mq
<b>ST esistente</b>	3090		
<b>Slp minima D.M. 18/12/75</b>	588 mq (7 mq per alunno)	<b>ST minima D.M. 18/12/75</b>	2100 mq (25 mq per alunno)
<b>Stato di conservazione dell'immobile</b>	Buono	<b>Numero Iscritti</b>	84 (anno 2014/2015)
<b>Presenza di parcheggi pert. di uso esclusivo</b>	NO	<b>Presenza di parcheggi nelle vicinanze</b>	NO
<b>Presenza di spazi speciali</b>	<b>Attrezzature sportive/palestra</b>		NO
	<b>Refettorio/mensa</b>		SI
	<b>Aule per attività integrative/laboratori</b>		SI
	<b>Spazi ricreativi</b>		SI
	<b>Presenza di alloggio di abitazione</b>		NO
<b>Spazi aperti pertinenziali</b>		SI	
<b>Proprietà immobiliare</b>	Ente Morale	<b>Gestione</b>	Coop privata + Suore canossiane
<b>Foto</b>		<b>Foto</b>	
			





<b>Categoria</b>	Istruzione	<b>Servizio</b>	Scuola dell'Infanzia
------------------	------------	-----------------	----------------------

<b>Identificativo</b>	04	<b>Denominazione</b>	Marcolini
<b>Localizzazione</b>	Via Fermi		
<b>Estratto aerofotogrammetrico</b>		<b>Stralcio ortofoto</b>	
			
<b>Slp esistente</b>	768 mq	<b>Sc esistente</b>	768 mq
<b>ST esistente</b>	3231		
<b>Slp minima D.M. 18/12/75</b>	690,54 mq (6,77 mq per alunno)	<b>ST minima D.M. 18/12/75</b>	2550 mq (25 mq per alunno)
<b>Stato di conservazione dell'immobile</b>	Buono	<b>Numero Iscritti</b>	102 (anno 2015/2016)
<b>Presenza di parcheggi pert. di uso esclusivo</b>	SI	<b>Presenza di parcheggi nelle vicinanze</b>	SI
<b>Presenza di spazi speciali</b>	<b>Attrezzature sportive/palestra</b>		SI
	<b>Refettorio/mensa</b>		SI
	<b>Aule per attività integrative/laboratori</b>		NO
	<b>Spazi ricreativi</b>		SI
	<b>Presenza di alloggio di abitazione</b>		NO
	<b>Spazi aperti pertinenziali</b>		SI
<b>Proprietà immobiliare</b>	Comunale	<b>Gestione</b>	Comunale
<b>Foto</b>	<b>Foto</b>		
			

<b>Categoria</b>	Istruzione	<b>Servizio</b>	Scuola dell'Infanzia
<b>Identificativo</b>	05	<b>Denominazione</b>	Giulietta Gaifami Treccani

<b>Localizzazione</b>		Via S. Scolastica															
<b>Estratto aerofotogrammetrico</b>		<b>Stralcio ortofoto</b>															
																	
<b>Slp esistente</b>	210	<b>Sc esistente</b>	210														
<b>ST esistente</b>	1580	<b>Slp minima D.M. 18/12/75</b>	812,4 mq (6,77 mq per alunno)														
<b>ST minima D.M. 18/12/75</b>	3000 mq (25 mq per alunno)	<b>Stato di conservazione dell'immobile</b>	Buono														
<b>Numero Iscritti</b>	120 (anno 2014/2015)	<b>Presenza di parcheggi pert. di uso esclusivo</b>	SI														
<b>Presenza di parcheggi nelle vicinanze</b>	SI	<table border="1"> <tr> <td rowspan="5"><b>Presenza di spazi speciali</b></td> <td><b>Attrezzature sportive/palestra</b></td> <td>NO</td> </tr> <tr> <td><b>Refettorio/mensa</b></td> <td>NO</td> </tr> <tr> <td><b>Aule per attività integrative/laboratori</b></td> <td>NO</td> </tr> <tr> <td><b>Spazi ricreativi</b></td> <td>NO</td> </tr> <tr> <td><b>Presenza di alloggio di abitazione</b></td> <td>NO</td> </tr> <tr> <td><b>Spazi aperti pertinenziali</b></td> <td>SI</td> <td></td> </tr> </table>		<b>Presenza di spazi speciali</b>	<b>Attrezzature sportive/palestra</b>	NO	<b>Refettorio/mensa</b>	NO	<b>Aule per attività integrative/laboratori</b>	NO	<b>Spazi ricreativi</b>	NO	<b>Presenza di alloggio di abitazione</b>	NO	<b>Spazi aperti pertinenziali</b>	SI	
<b>Presenza di spazi speciali</b>	<b>Attrezzature sportive/palestra</b>				NO												
	<b>Refettorio/mensa</b>				NO												
	<b>Aule per attività integrative/laboratori</b>				NO												
	<b>Spazi ricreativi</b>				NO												
	<b>Presenza di alloggio di abitazione</b>	NO															
<b>Spazi aperti pertinenziali</b>	SI																
<b>Proprietà immobiliare</b>	Ente Morale	<b>Gestione</b>	Ente Morale														
<b>Foto</b>		<b>Foto</b>															
																	

<b>Categoria</b>	Istruzione	<b>Servizio</b>	Scuola dell'Infanzia
<b>Identificativo</b>	06	<b>Denominazione</b>	Giovanni Pascoli
<b>Localizzazione</b>	Via Pascoli		

<b>Estratto aerofotogrammetrico</b>		<b>Stralcio ortofoto</b>	
			
<b>Slp esistente</b>	1142 mq	<b>Sc esistente</b>	1142 mq
<b>ST esistente</b>	4754	<b>Slp minima D.M. 18/12/75</b>	854,71 mq (6,73 mq per alunno)
<b>ST minima D.M. 18/12/75</b>	3175 mq (25 mq per alunno)	<b>Stato di conservazione dell'immobile</b>	Buono
<b>Numero Iscritti</b>	127 (anno 2015/2016)/ 5 sezioni	<b>Presenza di parcheggi pert. di uso esclusivo</b>	SI
<b>Presenza di parcheggi nelle vicinanze</b>	SI	<b>Presenza di spazi speciali</b>	<b>Attrezzature sportive/palestra</b>
			NO
			<b>Refettorio/mensa</b>
			NO
			<b>Aule per attività integrative/laboratori</b>
			SI
		<b>Spazi ricreativi</b>	
		SI	
		<b>Presenza di alloggio di abitazione</b>	
		NO	
		<b>Spazi aperti pertinenziali</b>	
		SI	
<b>Proprietà immobiliare</b>	Comunale	<b>Gestione</b>	Comunale
<b>Foto</b>		<b>Foto</b>	
			

<b>Categoria</b>	Istruzione	<b>Servizio</b>	Scuola dell'Infanzia
<b>Identificativo</b>	07	<b>Denominazione</b>	Principessa Mafalda
<b>Localizzazione</b>	Via XXV Aprile		
<b>Estratto aerofotogrammetrico</b>		<b>Stralcio ortofoto</b>	

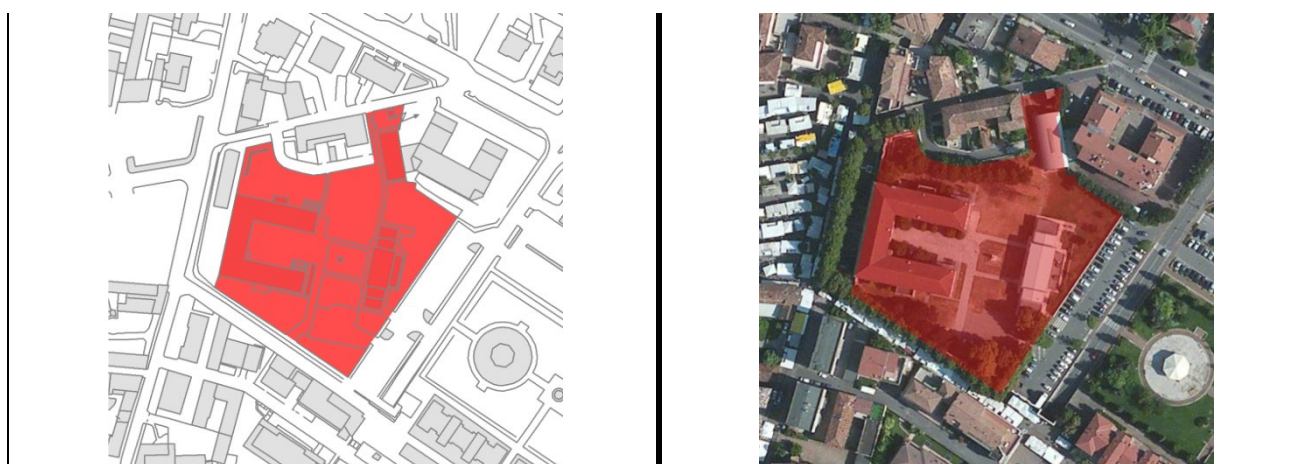



					
<b>Slp esistente</b>	1500 mq	<b>Sc esistente</b>	750 mq	<b>ST esistente</b>	904 mq
<b>Slp minima D.M. 18/12/75</b>	2292 mq (6,73 mq per alunno)		<b>ST minima D.M. 18/12/75</b>	3425 mq (25 mq per alunno)	
<b>Stato di conservazione dell'immobile</b>	Buono		<b>Numero Iscritti</b>	137 (anno 2014/2015)	
<b>Presenza di parcheggi pert. di uso esclusivo</b>	NO		<b>Presenza di parcheggi nelle vicinanze</b>	NO	
<b>Presenza di spazi speciali</b>	<b>Attrezzature sportive/palestra</b>		NO		
	<b>Refettorio/mensa</b>		NO		
	<b>Aule per attività integrative/laboratori</b>		NO		
	<b>Spazi ricreativi</b>		NO		
	<b>Presenza di alloggio di abitazione</b>		NO		
<b>Spazi aperti pertinenziali</b>		NO			
<b>Proprietà immobiliare</b>	Ente Morale		<b>Gestione</b>	Ente Morale	
<b>Foto</b>			<b>Foto</b>		
					

<b>Categoria</b>	Istruzione	<b>Servizio</b>	Scuola Primaria
<b>Identificativo</b>	08	<b>Denominazione</b>	Papa Giovanni Paolo II
<b>Localizzazione</b>	Via San Lorenzo - Novagli		
<b>Estratto aerofotogrammetrico</b>		<b>Stralcio ortofoto</b>	

			
<b>Slp esistente</b>	2460 mq	<b>Sc esistente</b>	1790 mq
<b>ST esistente</b>	3926	<b>Slp minima D.M. 18/12/75</b>	1020,37 mq (6,11 mq per alunno)
<b>ST minima D.M. 18/12/75</b>	3061,11 mq (18,33 mq per alunno)	<b>Stato di conservazione dell'immobile</b>	Buono
<b>Numero Iscritti</b>	167 (anno 2015/2016)/ 9 Classi	<b>Presenza di parcheggi pert. di uso esclusivo</b>	SI
<b>Presenza di parcheggi nelle vicinanze</b>	SI	<b>Presenza di spazi speciali</b>	<b>Attrezzature sportive/palestra</b>
	SI		<b>Refettorio/mensa</b>
	SI		<b>Aule per attività integrative/laboratori</b>
	SI		<b>Spazi ricreativi</b>
	NO		<b>Presenza di alloggio di abitazione</b>
	SI		<b>Spazi aperti pertinenziali</b>
<b>Proprietà immobiliare</b>	Comunale	<b>Gestione</b>	Comunale
<b>Foto</b>		<b>Foto</b>	
			

<b>Categoria</b>	Istruzione	<b>Servizio</b>	Scuola Primaria e Secondaria di 1° grado
<b>Identificativo</b>	09	<b>Denominazione</b>	Papa Paolo VI
<b>Localizzazione</b>	Via Cesare Battisti		
<b>Estratto aerofotogrammetrico</b>	<b>Stralcio ortofoto</b>		



<b>Slp esistente</b>	3941 mq	<b>Sc esistente</b>	1591 mq	<b>ST esistente</b>	8536
<b>Slp minima D.M. 18/12/75</b>	3.948 mq (6,68 mq per alunno)		<b>ST minima D.M. 18/12/75</b>	12.550 mq (502 mq per sezione)	
<b>Stato di conservazione dell'immobile</b>	Buono		<b>Numero Iscritti</b>	591 (anno 2015/2016) / 25 Sezioni	
<b>Presenza di parcheggi pert. di uso esclusivo</b>	SI		<b>Presenza di parcheggi nelle vicinanze</b>	SI	
<b>Presenza di spazi speciali</b>	<b>Attrezzature sportive/palestra</b>			SI - livello prestazionale scarso	
	<b>Refettorio/mensa</b>			NO - ex mensa adibito a spazio polivalente	
	<b>Aule per attività integrative/laboratori</b>			SI	
	<b>Spazi ricreativi</b>			SI	
	<b>Presenza di alloggio di abitazione</b>			NO	
	<b>Spazi aperti pertinenziali</b>			SI	
<b>Proprietà immobiliare</b>	Comunale		<b>Gestione</b>	Comunale	
<b>Foto</b>			<b>Foto</b>		
					

<b>Categoria</b>	Istruzione	<b>Servizio</b>	Scuola Primaria
<b>Identificativo</b>	10	<b>Denominazione</b>	Papa Benedetto XV
<b>Localizzazione</b>	Via S. Antonio		
<b>Estratto aerofotogrammetrico</b>	<b>Stralcio ortofoto</b>		

			
<b>Slp esistente</b>	389 mq	<b>Sc esistente</b>	389 mq
<b>ST esistente</b>	1565	<b>Slp minima D.M. 18/12/75</b>	519,35 mq (6,11 mq per alunno)
<b>ST minima D.M. 18/12/75</b>	1558,05 mq (18,33 mq per alunno)	<b>Numero Iscritti</b>	85 (anno 2015/2016)
<b>Stato di conservazione dell'immobile</b>	Buono	<b>Presenza di parcheggi pert. di uso esclusivo</b>	SI
<b>Presenza di parcheggi nelle vicinanze</b>	NO	<b>Presenza di spazi speciali</b>	NO
	<b>Attrezzature sportive/palestra</b>		NO
	<b>Refettorio/mensa</b>		NO
	<b>Aule per attività integrative/laboratori</b>		NO
	<b>Spazi ricreativi</b>		SI
	<b>Presenza di alloggio di abitazione</b>		NO
	<b>Spazi aperti pertinenziali</b>		SI
<b>Proprietà immobiliare</b>	Comunale	<b>Gestione</b>	Comunale
<b>Foto</b>			<b>Foto</b>
			

<b>Categoria</b>	Istruzione	<b>Servizio</b>	Ex Scuola Primaria
<b>Identificativo</b>	11	<b>Denominazione</b>	Papa Pio XII
<b>Localizzazione</b>	Via S. Scolastica		
<b>Estratto aerofotogrammetrico</b>	Stralcio ortofoto		



Slp esistente	742 mq	Sc esistente	371 mq	ST esistente	1597
Slp minima D.M. 18/12/75	-	ST minima D.M. 18/12/75	-		
Stato di conservazione dell'immobile	Immobile non utilizzato		Numero Iscritti	-	
Presenza di parcheggi pert. di uso esclusivo	SI		Presenza di parcheggi nelle vicinanze	SI	
Presenza di spazi speciali	Attrezzature sportive/palestra		-		
	Refettorio/mensa		-		
	Aule per attività integrative/laboratori		-		
	Spazi ricreativi		-		
	Presenza di alloggio di abitazione		-		
Spazi aperti pertinenziali		-			
Proprietà immobiliare	Comunale		Gestione	Comunale	



Categoria	Istruzione	Servizio	Scuola Primaria
Identificativo	12	Denominazione	Papa Giovanni XXIII
Localizzazione	Via S. Giovanni - Vighizzolo		
Estratto aerofotogrammetrico	Stralcio ortofoto		



<b>Slp esistente</b>	1062 mq	<b>Sc esistente</b>	531 mq	<b>ST esistente</b>	2508
<b>Slp minima D.M. 18/12/75</b>	879,84 mq (6,11 mq per alunno)	<b>ST minima D.M. 18/12/75</b>	2.639,52 mq (18,33 mq per alunno)		
<b>Stato di conservazione dell'immobile</b>	Buono		<b>Numero Iscritti</b>	144 (anno 2015/2016)	
<b>Presenza di parcheggi pert. di uso esclusivo</b>	SI		<b>Presenza di parcheggi nelle vicinanze</b>	SI	
<b>Presenza di spazi speciali</b>	<b>Attrezzature sportive/palestra</b>			SI	
	<b>Refettorio/mensa</b>			NO	
	<b>Aule per attività integrative/laboratori</b>			SI	
	<b>Spazi ricreativi</b>			SI	
	<b>Presenza di alloggio di abitazione</b>			NO	
<b>Spazi aperti pertinenziali</b>			SI		
<b>Proprietà immobiliare</b>	Comunale		<b>Gestione</b>	Comunale	

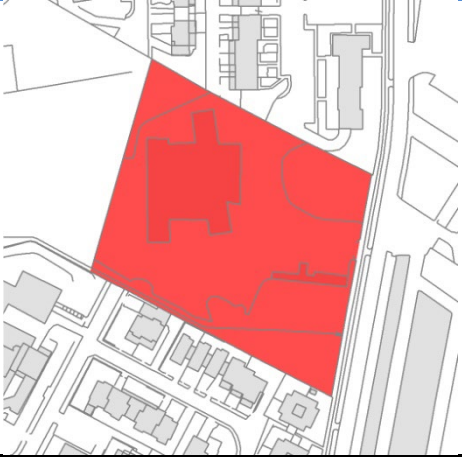





<b>Categoria</b>	Istruzione	<b>Servizio</b>	Scuola Primaria
<b>Identificativo</b>	13	<b>Denominazione</b>	Papa Giovanni Paolo I
<b>Localizzazione</b>	Via V. Veneto		
<b>Estratto aerofotogrammetrico</b>		<b>Stralcio ortofoto</b>	






<b>Slp esistente</b>	1590 mq	<b>Sc esistente</b>	795 mq	<b>ST esistente</b>	1713
<b>Slp minima D.M. 18/12/75</b>	977,6 mq (6,11 mq per alunno)	<b>ST minima D.M. 18/12/75</b>	2932,8 mq (18,33 mq per alunno)		
<b>Stato di conservazione dell'immobile</b>	Buono	<b>Numero Iscritti</b>	160 (anno 2015/2016)		
<b>Presenza di parcheggi pert. di uso esclusivo</b>	NO	<b>Presenza di parcheggi nelle vicinanze</b>	NO		
<b>Presenza di spazi speciali</b>	<b>Attrezzature sportive/palestra</b>		NO		
	<b>Refettorio/mensa</b>		SI		
	<b>Aule per attività integrative/laboratori</b>		SI		
	<b>Spazi ricreativi</b>		SI		
	<b>Presenza di alloggio di abitazione</b>		NO		
<b>Spazi aperti pertinenziali</b>		SI			
<b>Proprietà immobiliare</b>	Comunale	<b>Gestione</b>	Comunale		
<b>Foto</b>		<b>Foto</b>			



<b>Categoria</b>	Istruzione	<b>Servizio</b>	Scuola Primaria
<b>Identificativo</b>	14	<b>Denominazione</b>	Pio XII
<b>Localizzazione</b>	Via Falcone		
<b>Estratto aerofotogrammetrico</b>		<b>Stralcio ortofoto</b>	
			
<b>Slp esistente</b>	3167 mq	<b>Sc esistente</b>	1658 mq
<b>ST esistente</b>			13630
<b>Slp minima D.M. 18/12/75</b>	2.646 (189 mq per classe)	<b>ST minima D.M. 18/12/75</b>	7.520 mq (537 mq per sezione)
<b>Stato di conservazione dell'immobile</b>	Buono	<b>Numero Iscritti</b>	325 (anno 2015/2016)/ 14 classi
<b>Presenza di parcheggi pert. di uso esclusivo</b>	SI	<b>Presenza di parcheggi nelle vicinanze</b>	SI
<b>Presenza di spazi speciali</b>	<b>Attrezzature sportive/palestra</b>	SI	
	<b>Refettorio/mensa</b>	SI	
	<b>Aule per attività integrative/laboratori</b>	SI	
	<b>Spazi ricreativi</b>	SI	
	<b>Presenza di alloggio di abitazione</b>	NO	
	<b>Spazi aperti pertinenziali</b>	SI	
<b>Proprietà immobiliare</b>	Comunale	<b>Gestione</b>	Comunale
<b>Foto</b>		<b>Foto</b>	
			

<b>Categoria</b>	Istruzione	<b>Servizio</b>	Scuola Primaria e Scuola Secondaria di 1° grado
------------------	------------	-----------------	---



Identificativo	15	Denominazione	Tovini - Kolbe
Localizzazione	Via XXV Aprile		
Estratto aerofotogrammetrico		Stralcio ortofoto	
			
Slp esistente	3120 mq	Sc esistente	1040 mq
ST esistente			8348
Slp minima D.M. 18/12/75	1741,16 mq (11,02 per alunno)		ST minima D.M. 18/12/75
		3950 mq (25 mq per alunno)	
Stato di conservazione dell'immobile	Sufficiente		Numero Iscritti
		158 (anno 2014/2015)	
Presenza di parcheggi pert. di uso esclusivo	SI		Presenza di parcheggi nelle vicinanze
		NO	
Presenza di spazi speciali	Attrezzature sportive/palestra		NO
	Refettorio/mensa		SI
	Aule per attività integrative/laboratori		SI
	Spazi ricreativi		SI
	Presenza di alloggio di abitazione		NO
		Spazi aperti pertinenziali	
		SI	
Proprietà immobiliare	Ente Morale		Gestione
		Coop genitori	
Foto	Foto		
			

Categoria	Istruzione	Servizio	Scuola Primaria e Secondaria di 1° grado
Identificativo	16	Denominazione	G.B. Alberti

<b>Localizzazione</b>		Via Pellegrino	
<b>Estratto aerofotogrammetrico</b>		<b>Stralcio ortofoto</b>	
			
<b>Slp esistente</b>	6995 mq	<b>Sc esistente</b>	3150 mq
<b>ST esistente</b>		<b>ST esistente</b>	10984 mq
<b>Slp minima D.M. 18/12/75</b>	5529,16 mq (8,06 mq per alunno)	<b>ST minima D.M. 18/12/75</b>	13774,88 mq (20,08 mq per alunno)
<b>Stato di conservazione dell'immobile</b>	Buono	<b>Numero Iscritti</b>	686 (anno 2015/2016)
<b>Presenza di parcheggi pert. di uso esclusivo</b>	SI	<b>Presenza di parcheggi nelle vicinanze</b>	SI
<b>Presenza di spazi speciali</b>	<b>Attrezzature sportive/palestra</b>	SI	
	<b>Refettorio/mensa</b>	SI	
	<b>Aule per attività integrative/laboratori</b>	SI	
	<b>Spazi ricreativi</b>	SI	
	<b>Presenza di alloggio di abitazione</b>	NO	
<b>Spazi aperti pertinenziali</b>	SI		
<b>Proprietà immobiliare</b>	Comunale	<b>Gestione</b>	Comunale
<b>Foto</b>		<b>Foto</b>	
			

<b>Categoria</b>	Istruzione	<b>Servizio</b>	Scuola Secondaria di 2° grado
<b>Identificativo</b>	17	<b>Denominazione</b>	Don Milani – IPSIA – Ex Moretto
<b>Localizzazione</b>	Via Marconi		

<b>Estratto aerofotogrammetrico</b>		<b>Stralcio ortofoto</b>													
															
<b>Slp esistente</b>	1771,5 mq	<b>Sc esistente</b>	1181 mq												
<b>ST esistente</b>	5111	<b>Slp minima D.M. 18/12/75</b>	2904 mq (242 mq per sezione) (12 classi al 2015/2016)												
<b>ST minima D.M. 18/12/75</b>	7800 mq (650 mq per sezione) – (12 classi al 2015/2016)	<b>Numero Iscritti</b>	1659 (complessivi al 2015/2016 per l'intero istituto complessivo Don Milani)												
<b>Stato di conservazione dell'immobile</b>	Buono	<b>Presenza di parcheggi pert. di uso esclusivo</b>	SI												
<b>Presenza di parcheggi nelle vicinanze</b>	SI	<b>Presenza di spazi speciali</b>	<table border="1"> <tr> <td><b>Attrezzature sportive/palestra</b></td> <td>SI</td> </tr> <tr> <td><b>Refettorio/mensa</b></td> <td>-</td> </tr> <tr> <td><b>Aule per attività integrative/laboratori</b></td> <td>SI</td> </tr> <tr> <td><b>Spazi ricreativi</b></td> <td>SI</td> </tr> <tr> <td><b>Presenza di alloggio di abitazione</b></td> <td>NO</td> </tr> <tr> <td><b>Spazi aperti pertinenziali</b></td> <td>SI</td> </tr> </table>	<b>Attrezzature sportive/palestra</b>	SI	<b>Refettorio/mensa</b>	-	<b>Aule per attività integrative/laboratori</b>	SI	<b>Spazi ricreativi</b>	SI	<b>Presenza di alloggio di abitazione</b>	NO	<b>Spazi aperti pertinenziali</b>	SI
<b>Attrezzature sportive/palestra</b>	SI														
<b>Refettorio/mensa</b>	-														
<b>Aule per attività integrative/laboratori</b>	SI														
<b>Spazi ricreativi</b>	SI														
<b>Presenza di alloggio di abitazione</b>	NO														
<b>Spazi aperti pertinenziali</b>	SI														
<b>Proprietà immobiliare</b>	Provinciale	<b>Gestione</b>	Provinciale												
<b>Foto</b>		<b>Foto</b>													
															

<b>Categoria</b>	Istruzione	<b>Servizio</b>	Scuola Secondaria di 2° grado
<b>Identificativo</b>	18	<b>Denominazione</b>	Don Milani – TC Liceo
<b>Localizzazione</b>	Via Marconi		
<b>Estratto aerofotogrammetrico</b>	<b>Stralcio ortofoto</b>		



<b>Slp esistente</b>	18361 mq	<b>Sc esistente</b>	5291 mq	<b>ST esistente</b>	18784 mq
<b>Slp minima D.M. 18/12/75</b>	11529 mq (183 mq per sezione) (66 classi al 2015/2016)		<b>ST minima D.M. 18/12/75</b>	33.900 mq (565 mq per sezione) (66 classi al 2015/2016)	
<b>Stato di conservazione dell'immobile</b>	Buono		<b>Numero Iscritti</b>	1659 (complessivi al 2015/2016 per l'intero istituto complessivo Don Milani)	
<b>Presenza di parcheggi pert. di uso esclusivo</b>	SI		<b>Presenza di parcheggi nelle vicinanze</b>	SI	
<b>Presenza di spazi speciali</b>	<b>Attrezzature sportive/palestra</b>			SI	
	<b>Refettorio/mensa</b>			-	
	<b>Aule per attività integrative/laboratori</b>			SI	
	<b>Spazi ricreativi</b>			SI	
	<b>Presenza di alloggio di abitazione</b>			NO	
	<b>Spazi aperti pertinenziali</b>			SI	
<b>Proprietà immobiliare</b>	Provinciale		<b>Gestione</b>	Provinciale	
<b>Foto</b>			<b>Foto</b>		