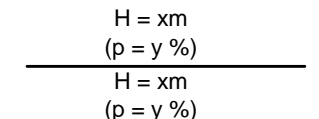
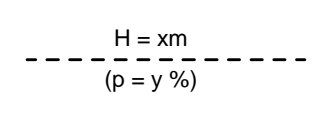

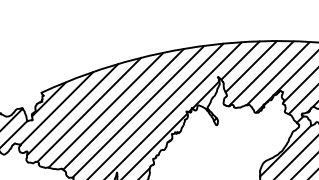


BRESCIA-MONTICHIARI (LIPO)

Coordinate ARP 45°25'44"N 010°19'50"E

-  linea di separazione tra due superfici ostacolo diverse
-  linea di quota (isolivello) superficie ostacolo a pendenza costante
- $H = xm$: Altezza in metri della superficie ostacolo s.l.m.
- $p = y \%$: pendenza della superficie ostacolo nella direzione perpendicolare alle linee di quota della stessa superficie come da Tavola PC01
-  limite delle aree in cui il terreno attraversa i piani di limitazione degli ostacoli
-  zone in cui l'orografia fora le superfici ostacoli

Scala di 1:2.000
sistema di riferimento delle coordinate WGS 84



ENTE NAZIONALE PER L'AVIAZIONE CIVILE

AEROPORTO DI BRESCIA-MONTICHIARI

MAPPE DI VINCOLO
LIMITAZIONI RELATIVE AGLI OSTACOLI ED AI PERICOLI PER LA
NAVIGAZIONE AEREA (Art. 707 commi 1,2,3,4 Codice della
Navigazione)

Comune di Montichiari

Planimetria Catastrale foglio n.103 con superfici di inviluppo



Progettista incaricato

AE Engineering
Via del Mare 10
37060 Caselle di Sommacampagna (VR)



Accountable Manager: Dott. Michele Cazzani
Post Holder Progettazione: Ing. Alberto Carli
Post Holder Area Movimento: Sig. Marco Bergamaschi
Safety Manager: Sig. Marco Colantoni

APPROVAZIONE ENAC Prot. 0030043-P del 14/03/2019 (timbro)

Tavola:	PC_308	codice commessa	BAT100_20	Revisioni:	0	1	2	3
Data:	Febbraio 2018							