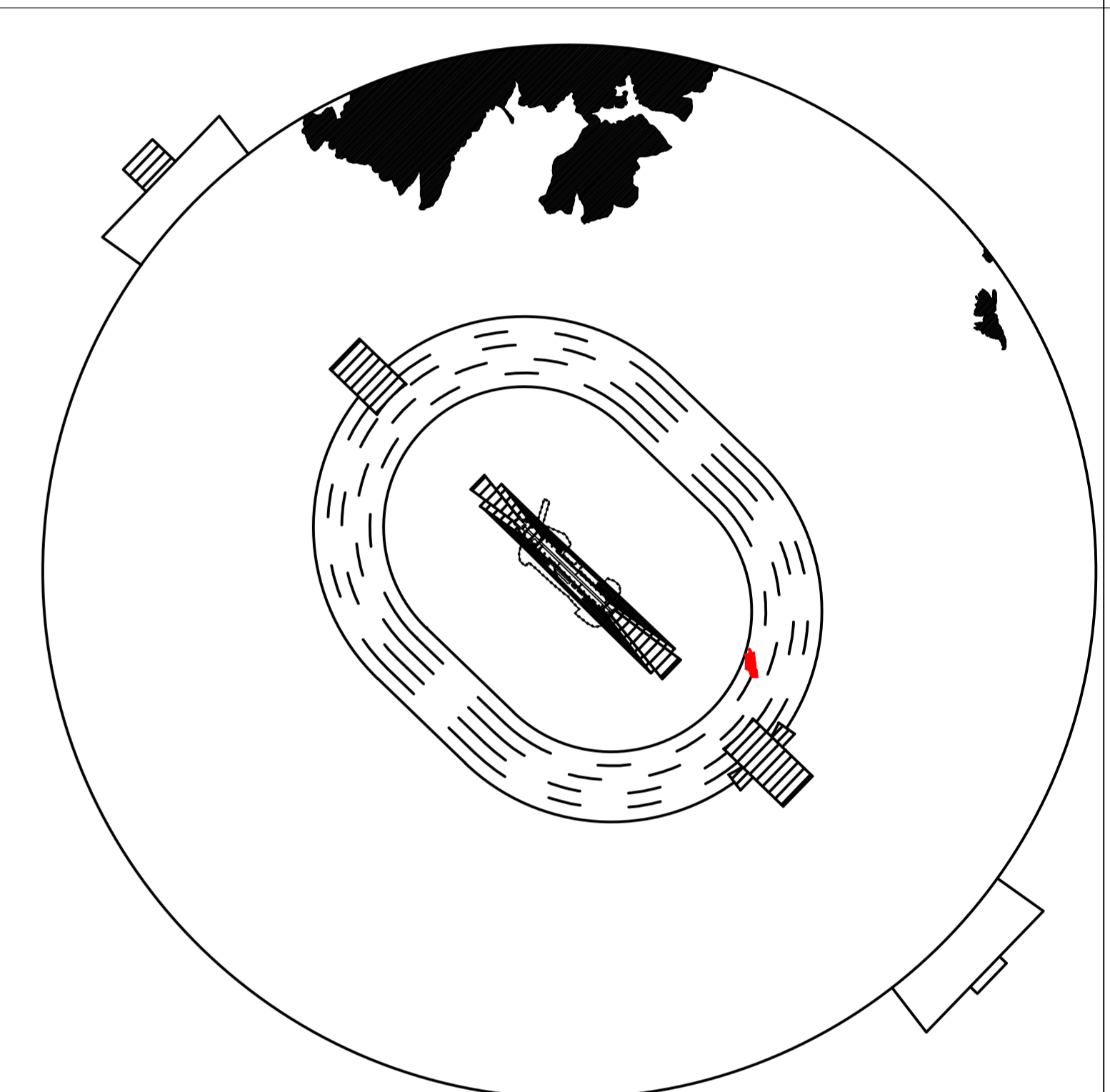


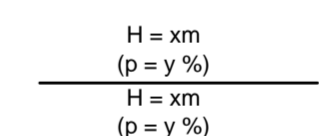
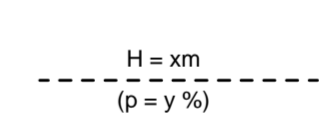

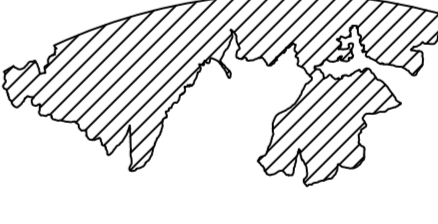
PROVINCIA DI BRESCIA
Comune di Montichiari
 Foglio N:77

Scala di 1:1000



BRESCIA-MONTICHIARI (LIPO)

Coordinate ARP 45°25'44"N 010°19'50"E

-  $H = xm$
 $(p = y \%)$ linea di separazione tra due superfici ostacolo diverse
-  $H = xm$
 $(p = y \%)$ linea di quota (isolivello) superficie ostacolo a pendenza costante
- $H = xm$: Altezza in metri della superficie ostacolo s.l.m.
- $p = y \%$: pendenza della superficie ostacolo nella direzione perpendicolare alle linee di quota della stessa superficie come da Tavola PC01
-  limite delle aree in cui il terreno attraversa i piani di limitazione degli ostacoli
-  zone in cui l'orografia fora le superfici ostacoli

0 20 40 60 80 100 120 140 160 180 190
 sistema di riferimento delle coordinate WGS 84 scala 1:1.000


ENTE NAZIONALE PER L'AVIAZIONE CIVILE
AEROPORTO DI BRESCIA-MONTICHIARI
 MAPPE DI VINCOLO
 LIMITAZIONI RELATIVE AGLI OSTACOLI ED AI PERICOLI PER LA
 NAVIGAZIONE AEREA (Art. 707 commi 1,2,3,4 Codice della
 Navigazione)

Comune di Montichiari

Planimetria Catastale foglio n.77 con superfici di inviluppo

| | |
|--|--|
|  Progettista incaricato AE Engineering <small>Via del Mestiere, 10 37060 Caselle di Sommacampagna (VR) P.IVA n. C.F. 0303043030</small> |  Brescia Aeroporti Gardaaeroporti Aeroporto Valerio Catullo di Verona Villafraanca S.p.A. 37060 Caselle di Sommacampagna (VR) Accountable Manager: Dott. Michele Gazzanti Post Holder Progettazione: Ing. Michele Adami Post Holder Manutenzione: Ing. Alberto Carli Post Holder Area Movimento: sig. Marco Bergamaschi Safety Manager: Sig. Marco Colantoni |
|--|--|

| | |
|---|---|
| APPROVAZIONE ENAC Prot. 0303043-P del 14/03/2019 (timbro) | |
| Tavola: PC_296 | codice commessa BAT100_20 Revisioni: 0 1 2 3 |
| Data: Febbraio 2018 | |