

Provincia di Brescia

COMUNE DI MONTICHIARI

PGT

Redatto ai sensi della L.R. 12/2005 e s.m.i.

Piano di Governo del Territorio



Documento di Piano

Allegato DP-QS All2

Schede di valutazione degli areali degli Ambiti Agricoli Strategici Provinciali oggetto di rettifica e di variante

Il Sindaco Dott. Marco Togni

Il Responsabile del Procedimento Ing. Diego Guerini

Adottato con delibera del C.C. n° 62 del 21/12/2022

Approvato con Delibera del C.C. n° 23 del 20/06/2023

PROGETTISTA INCARICATO

Arch. Paolo Favole

CONSULENTE UFFICIO DI PIANO

Pian. Alessandro Martinelli

UFFICIO DI PIANO

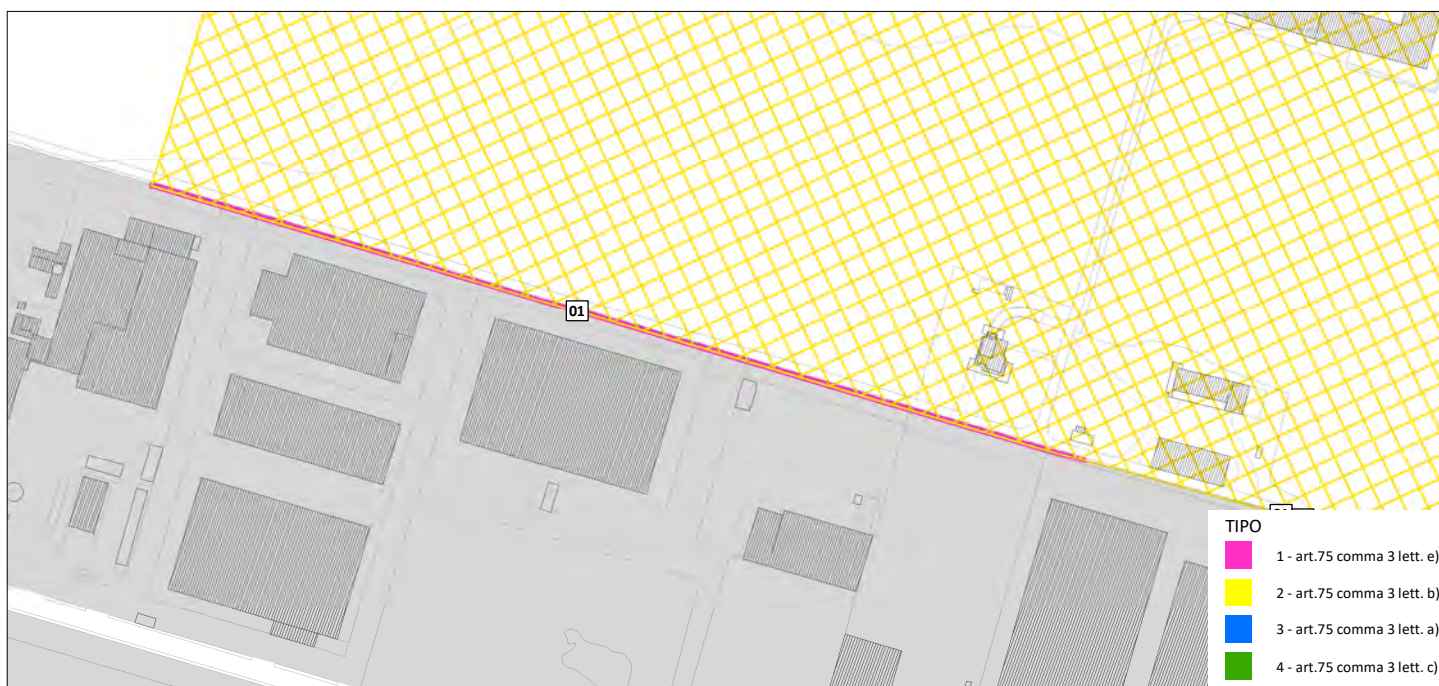
Arch. Eva Semenzato

LOCALITA' Via Dritta

SUPERFICIE (mq) 201,75

TIPO MODIFICA 1

RIF. ARTICOLO PTCP art. 75 comma 3 lett.e)



Estratto tavola PR-2



Ortofoto

CRITERI DI CUI AL PTCP PER L'ESCLUSIONE DELLE AREE DAGLI AMBITI DESTINATI ALL'ATTIVITA' AGRICOLA DI INTERESSE STRATEGICO

Art. 75 Ambiti destinati all'attività agricola di interesse strategico

3. Non sono qualificate fra gli ambiti destinati all'attività agricola di interesse strategico, anche se rappresentate alla tavola 5 del PTCP:

- le aree per infrastrutture a rete di livello comunale e sovra comunale, i servizi tecnologici che per loro natura devono essere collocati ad adeguata distanza dalle aree abitate;
- le aree per gli impianti e le attività la cui localizzazione è sempre ammessa dalla legge anche in deroga agli strumenti urbanistici vigenti ovvero è prevista dai piani settoriali sovraordinati, limitatamente alla durata, qualora prevista, della relativa autorizzazione;
- tutte le porzioni interamente intercluse nel tessuto urbano consolidato, intercluse tra infrastrutture stradali e margini urbani per c.a. 20.000 m di superficie ovvero quelle frammentate, per almeno tre lati o 2/3 del perimetro, da tessuti urbani edificati e compatti che non eccedano la dimensione areale di 5.000 m²;
- le aree nei territori dei parchi nazionali, parchi naturali regionali e riserve naturali;
- le previsioni dei PGT approvati e compatibili con il PTCP alla data di efficacia del presente piano.

Art. 76 Criteri e modalità per l'individuazione delle aree agricole a livello comunale

1. I comuni all'atto della redazione del PGT individuano le aree destinate all'attività agricola nel rispetto degli ambiti agricoli destinati all'attività agricola di interesse strategico del PTCP, con la facoltà di apportare rettifiche precisazioni e miglioramenti sulla base di ggettive risultanze alla scala locale ai sensi dell'art. 15, comma 5, della LR 12/05 compatibili con gli obiettivi di cui agli artt. 31 e 74 e con le norme di uso e valorizzazione delle aree agricole dell'art. 77:

- connesse al riconoscimento degli insediamenti esistenti o di tessuti insediativi radi oggetto di possibile densificazione e all'individuazione di aree di prevalente valore paesistico-ambientale o ecologiche o aree non soggette a trasformazione urbanistica;
- per la correzione di errori nel passaggio alla scala comunale sulla base dello stato dei luoghi e dello stato di fatto della pianificazione comunale;
- volte a migliorare l'interazione con il tessuto urbano consolidato in presenza di margini sfrangiati da riquilibrare e di tessuti agricoli parcellizzati in condizioni di degrado ambientale e paesaggistico, che non variano in diminuzione la superficie complessiva degli Ambiti Agricoli a connotazione strategica di cui ai precedenti articoli.

LOCALITA' Via Dritta

SUPERFICIE (mq) 694,859

TIPO MODIFICA 1

RIF. ARTICOLO PTCP art. 75 comma 3 lett.e)



Estratto tavola PR-2



Ortofoto

CRITERI DI CUI AL PTCP PER L'ESCLUSIONE DELLE AREE DAGLI AMBITI DESTINATI ALL'ATTIVITA' AGRICOLA DI INTERESSE STRATEGICO

Art. 75 Ambiti destinati all'attività agricola di interesse strategico

3. Non sono qualificate fra gli ambiti destinati all'attività agricola di interesse strategico, anche se rappresentate alla tavola 5 del PTCP:

- le aree per infrastrutture a rete di livello comunale e sovra comunale, i servizi tecnologici che per loro natura devono essere collocati ad adeguata distanza dalle aree abitate;
- le aree per gli impianti e le attività la cui localizzazione è sempre ammessa dalla legge anche in deroga agli strumenti urbanistici vigenti ovvero è prevista dai piani settoriali sovraordinati, limitatamente alla durata, qualora prevista, della relativa autorizzazione;
- tutte le porzioni interamente intercluse nel tessuto urbano consolidato, intercluse tra infrastrutture stradali e margini urbani per c.a. 20.000 m di superficie ovvero quelle frammentate, per almeno tre lati o 2/3 del perimetro, da tessuti urbani edificati e compatti che non eccedano la dimensione areale di 5.000 m²;
- le aree nei territori dei parchi nazionali, parchi naturali regionali e riserve naturali;
- le previsioni dei PGT approvati e compatibili con il PTCP alla data di efficacia del presente piano.

Art. 76 Criteri e modalità per l'individuazione delle aree agricole a livello comunale

1. I comuni all'atto della redazione del PGT individuano le aree destinate all'attività agricola nel rispetto degli ambiti agricoli destinati all'attività agricola di interesse strategico del PTCP, con la facoltà di apportare rettifiche precisazioni e miglioramenti sulla base di ggettive risultanze alla scala locale ai sensi dell'art. 15, comma 5, della LR 12/05 compatibili con gli obiettivi di cui agli artt. 31 e 74 e con le norme di uso e valorizzazione delle aree agricole dell'art. 77:

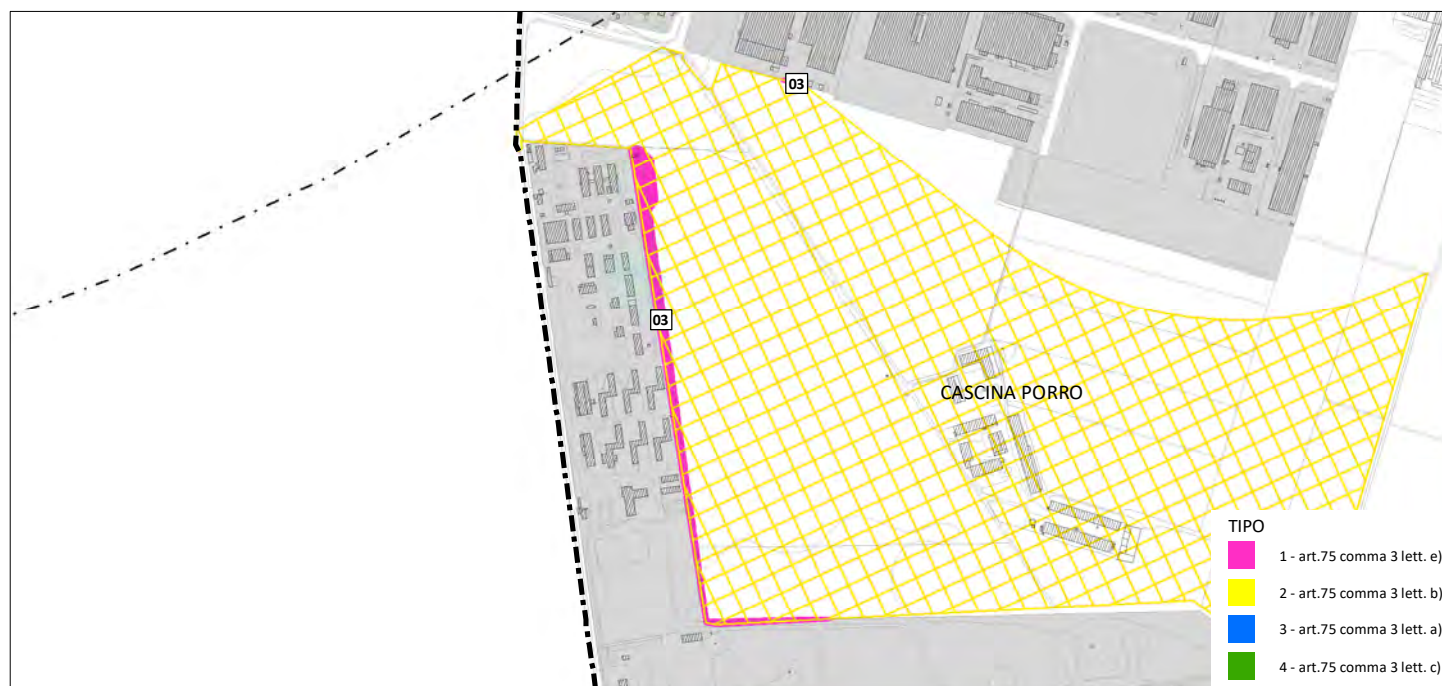
- connesse al riconoscimento degli insediamenti esistenti o di tessuti insediativi radi oggetto di possibile densificazione e all'individuazione di aree di prevalente valore paesistico-ambientale o ecologiche o aree non soggette a trasformazione urbanistica;
- per la correzione di errori nel passaggio alla scala comunale sulla base dello stato dei luoghi e dello stato di fatto della pianificazione comunale;
- volte a migliorare l'interazione con il tessuto urbano consolidato in presenza di margini sfrangiati da riqualificare e di tessuti agricoli parcellizzati in condizioni di degrado ambientale e paesaggistico, che non variano in diminuzione la superficie complessiva degli Ambiti Agricoli a connotazione strategica di cui ai precedenti articoli.

LOCALITA' Caserma Serini

SUPERFICIE (mq) 6613,03

TIPO MODIFICA 1

RIF. ARTICOLO PTCP art. 75 comma 3 lett.e)



Estratto tavola PR-2



Ortofoto

CRITERI DI CUI AL PTCP PER L'ESCLUSIONE DELLE AREE DAGLI AMBITI DESTINATI ALL'ATTIVITA' AGRICOLA DI INTERESSE STRATEGICO

Art. 75 Ambiti destinati all'attività agricola di interesse strategico

3. Non sono qualificate fra gli ambiti destinati all'attività agricola di interesse strategico, anche se rappresentate alla tavola 5 del PTCP:

- a) le aree per infrastrutture a rete di livello comunale e sovra comunale, i servizi tecnologici che per loro natura devono essere collocati ad adeguata distanza dalle aree abitate;
- b) le aree per gli impianti e le attività la cui localizzazione è sempre ammessa dalla legge anche in deroga agli strumenti urbanistici vigenti ovvero è prevista dai piani settoriali sovraordinati, limitatamente alla durata, qualora prevista, della relativa autorizzazione;
- c) tutte le porzioni interamente intercluse nel tessuto urbano consolidato, intercluse tra infrastrutture stradali e margini urbani per c.a. 20.000 m di superficie ovvero quelle frammentate, per almeno tre lati o 2/3 del perimetro, da tessuti urbani edificati e compatti che non eccedano la dimensione areale di 5.000 m²;
- d) le aree nei territori dei parchi nazionali, parchi naturali regionali e riserve naturali;
- e) le previsioni dei PGT approvati e compatibili con il PTCP alla data di efficacia del presente piano.

Art. 76 Criteri e modalità per l'individuazione delle aree agricole a livello comunale

1. I comuni all'atto della redazione del PGT individuano le aree destinate all'attività agricola nel rispetto degli ambiti agricoli destinati all'attività agricola di interesse strategico del PTCP, con la facoltà di apportare rettifiche precisazioni e miglioramenti sulla base di ggettive risultanze alla scala locale ai sensi dell'art. 15, comma 5, della LR 12/05 compatibili con gli obiettivi di cui agli artt. 31 e 74 e con le norme di uso e valorizzazione delle aree agricole dell'art. 77:

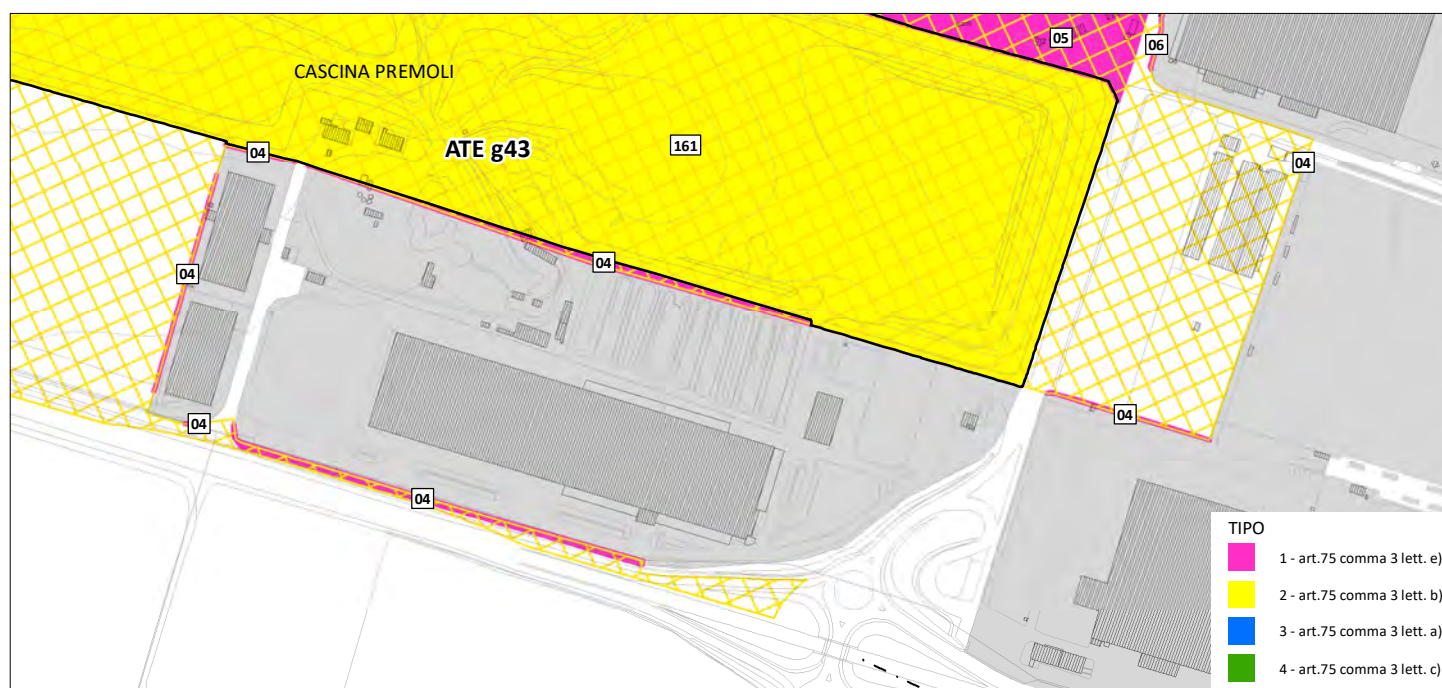
- a) connesse al riconoscimento degli insediamenti esistenti o di tessuti insediativi radi oggetto di possibile densificazione e all'individuazione di aree di prevalente valore paesistico-ambientale o ecologiche o aree non soggette a trasformazione urbanistica;
- b) per la correzione di errori nel passaggio alla scala comunale sulla base dello stato dei luoghi e dello stato di fatto della pianificazione comunale;
- c) volte a migliorare l'interazione con il tessuto urbano consolidato in presenza di margini sfrangiati da riqualificare e di tessuti agricoli parcellizzati in condizioni di degrado ambientale e paesaggistico, che non variano in diminuzione la superficie complessiva degli Ambiti Agricoli a connotazione strategica di cui ai precedenti articoli.

LOCALITA' SP236

SUPERFICIE (mq) 2364,37

TIPO MODIFICA 1

RIF. ARTICOLO PTCP art. 75 comma 3 lett.e)



Estratto tavola PR-2



Ortofoto

CRITERI DI CUI AL PTCP PER L'ESCLUSIONE DELLE AREE DAGLI AMBITI DESTINATI ALL'ATTIVITA' AGRICOLA DI INTERESSE STRATEGICO

Art. 75 Ambiti destinati all'attività agricola di interesse strategico

3. Non sono qualificate fra gli ambiti destinati all'attività agricola di interesse strategico, anche se rappresentate alla tavola 5 del PTCP:

- a) le aree per infrastrutture a rete di livello comunale e sovra comunale, i servizi tecnologici che per loro natura devono essere collocati ad adeguata distanza dalle aree abitate;
- b) le aree per gli impianti e le attività la cui localizzazione è sempre ammessa dalla legge anche in deroga agli strumenti urbanistici vigenti ovvero è prevista dai piani settoriali sovraordinati, limitatamente alla durata, qualora prevista, della relativa autorizzazione;
- c) tutte le porzioni interamente intercluse nel tessuto urbano consolidato, intercluse tra infrastrutture stradali e margini urbani per c.a. 20.000 m di superficie ovvero quelle frammentate, per almeno tre lati o 2/3 del perimetro, da tessuti urbani edificati e compatti che non eccedano la dimensione areale di 5.000 m²;
- d) le aree nei territori dei parchi nazionali, parchi naturali regionali e riserve naturali;
- e) le previsioni dei PGT approvati e compatibili con il PTCP alla data di efficacia del presente piano.

Art. 76 Criteri e modalità per l'individuazione delle aree agricole a livello comunale

1. I comuni all'atto della redazione del PGT individuano le aree destinate all'attività agricola nel rispetto degli ambiti agricoli destinati all'attività agricola di interesse strategico del PTCP, con la facoltà di apportare rettifiche precisazioni e miglioramenti sulla base di ggettive risultanze alla scala locale ai sensi dell'art. 15, comma 5, della LR 12/05 compatibili con gli obiettivi di cui agli artt. 31 e 74 e con le norme di uso e valorizzazione delle aree agricole dell'art. 77:

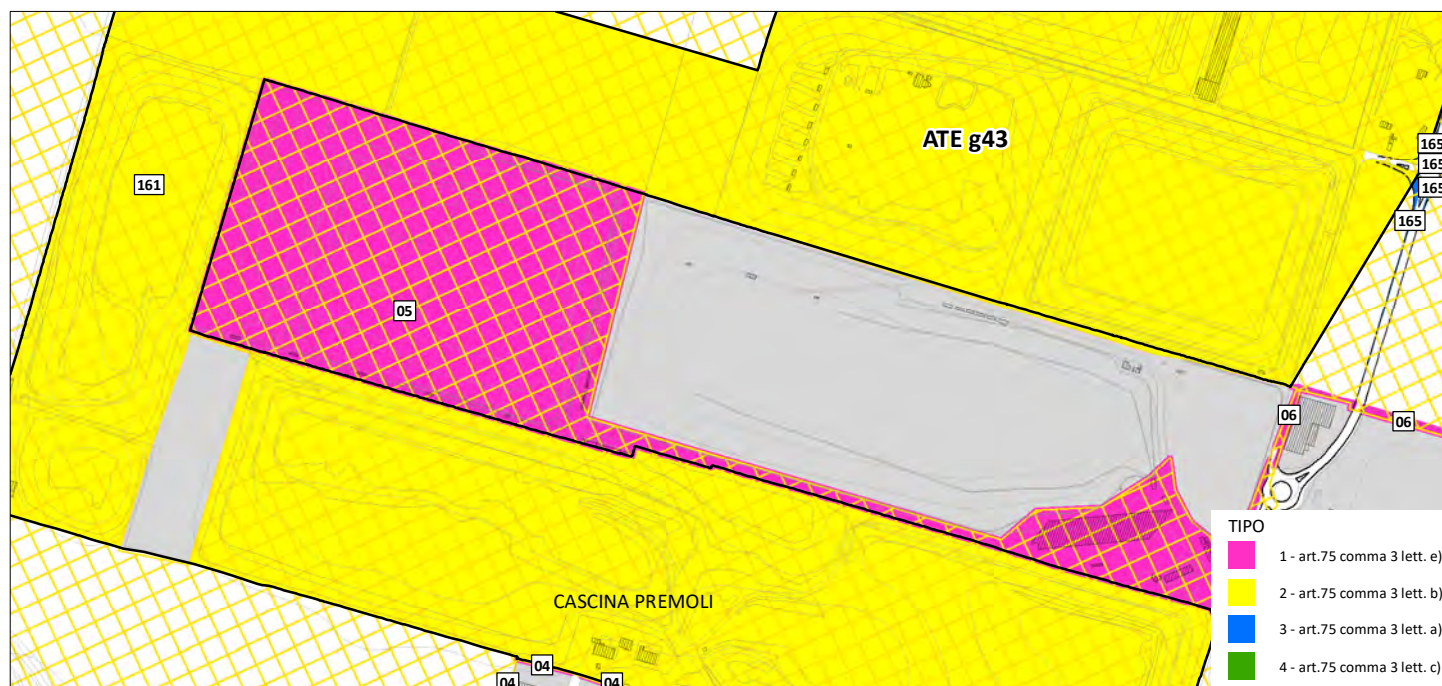
- a) connesse al riconoscimento degli insediamenti esistenti o di tessuti insediativi radi oggetto di possibile densificazione e all'individuazione di aree di prevalente valore paesistico-ambientale o ecologiche o aree non soggette a trasformazione urbanistica;
- b) per la correzione di errori nel passaggio alla scala comunale sulla base dello stato dei luoghi e dello stato di fatto della pianificazione comunale;
- c) volte a migliorare l'interazione con il tessuto urbano consolidato in presenza di margini sfrangiati da riqualificare e di tessuti agricoli parcellizzati in condizioni di degrado ambientale e paesaggistico, che non variano in diminuzione la superficie complessiva degli Ambiti Agricoli a connotazione strategica di cui ai precedenti articoli.

LOCALITA' Via Levate

SUPERFICIE (mq) 119307

TIPO MODIFICA 1

RIF. ARTICOLO PTCP art. 75 comma 3 lett.e)



Estratto tavola PR-2



Ortofoto

CRITERI DI CUI AL PTCP PER L'ESCLUSIONE DELLE AREE DAGLI AMBITI DESTINATI ALL'ATTIVITA' AGRICOLA DI INTERESSE STRATEGICO

Art. 75 Ambiti destinati all'attività agricola di interesse strategico

3. Non sono qualificate fra gli ambiti destinati all'attività agricola di interesse strategico, anche se rappresentate alla tavola 5 del PTCP:

- le aree per infrastrutture a rete di livello comunale e sovra comunale, i servizi tecnologici che per loro natura devono essere collocati ad adeguata distanza dalle aree abitate;
- le aree per gli impianti e le attività la cui localizzazione è sempre ammessa dalla legge anche in deroga agli strumenti urbanistici vigenti ovvero è prevista dai piani settoriali sovraordinati, limitatamente alla durata, qualora prevista, della relativa autorizzazione;
- tutte le porzioni interamente intercluse nel tessuto urbano consolidato, intercluse tra infrastrutture stradali e margini urbani per c.a. 20.000 m di superficie ovvero quelle frammentate, per almeno tre lati o 2/3 del perimetro, da tessuti urbani edificati e compatti che non eccedano la dimensione areale di 5.000 m²;
- le aree nei territori dei parchi nazionali, parchi naturali regionali e riserve naturali;
- le previsioni dei PGT approvati e compatibili con il PTCP alla data di efficacia del presente piano.

Art. 76 Criteri e modalità per l'individuazione delle aree agricole a livello comunale

1. I comuni all'atto della redazione del PGT individuano le aree destinate all'attività agricola nel rispetto degli ambiti agricoli destinati all'attività agricola di interesse strategico del PTCP, con la facoltà di apportare rettifiche precisazioni e miglioramenti sulla base di ggettive risultanze alla scala locale ai sensi dell'art. 15, comma 5, della LR 12/05 compatibili con gli obiettivi di cui agli artt. 31 e 74 e con le norme di uso e valorizzazione delle aree agricole dell'art. 77:

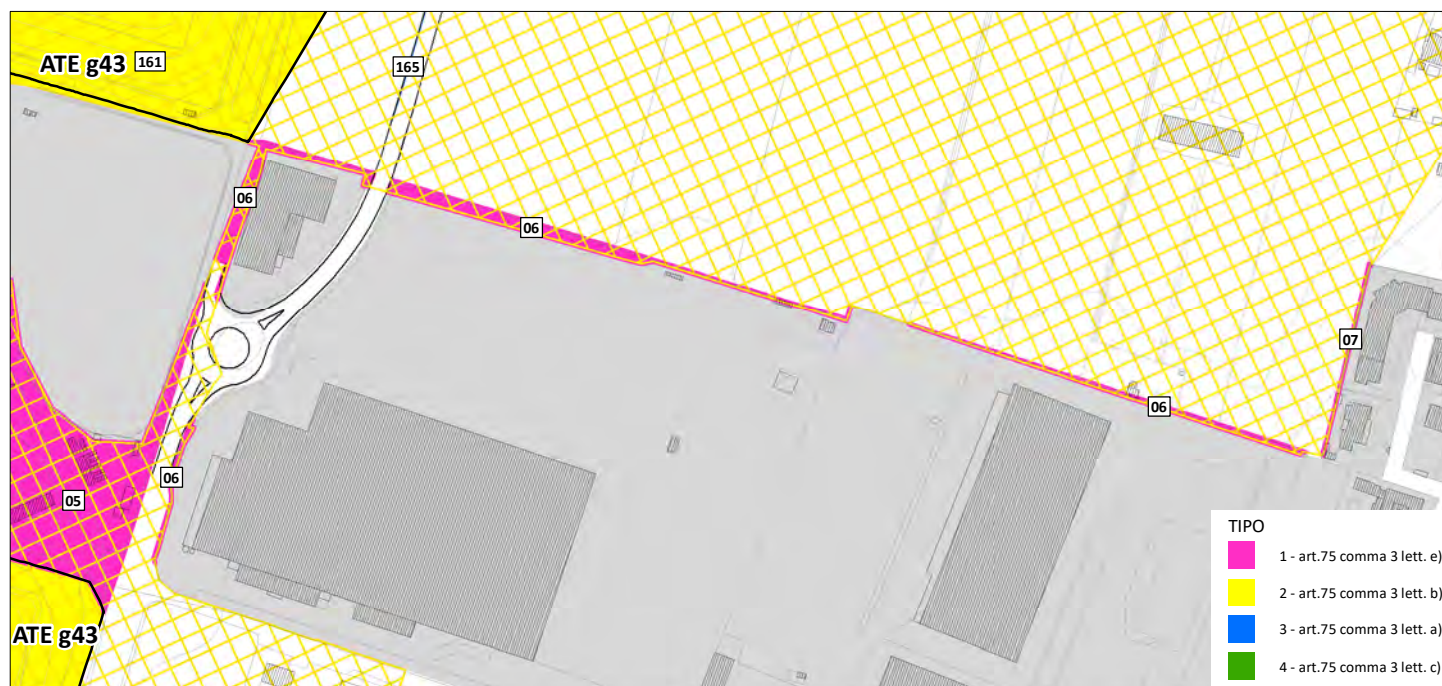
- connesse al riconoscimento degli insediamenti esistenti o di tessuti insediativi radi oggetto di possibile densificazione e all'individuazione di aree di prevalente valore paesistico-ambientale o ecologiche o aree non soggette a trasformazione urbanistica;
- per la correzione di errori nel passaggio alla scala comunale sulla base dello stato dei luoghi e dello stato di fatto della pianificazione comunale;
- volte a migliorare l'interazione con il tessuto urbano consolidato in presenza di margini sfrangiati da riquilibrare e di tessuti agricoli parcellizzati in condizioni di degrado ambientale e paesaggistico, che non variano in diminuzione la superficie complessiva degli Ambiti Agricoli a connotazione strategica di cui ai precedenti articoli.

LOCALITA' Via Levate

SUPERFICIE (mq) 1466,33

TIPO MODIFICA 1

RIF. ARTICOLO PTCP art. 75 comma 3 lett.e)



Estratto tavola PR-2



Ortofoto

CRITERI DI CUI AL PTCP PER L'ESCLUSIONE DELLE AREE DAGLI AMBITI DESTINATI ALL'ATTIVITA' AGRICOLA DI INTERESSE STRATEGICO

Art. 75 Ambiti destinati all'attività agricola di interesse strategico

3. Non sono qualificate fra gli ambiti destinati all'attività agricola di interesse strategico, anche se rappresentate alla tavola 5 del PTCP:

- le aree per infrastrutture a rete di livello comunale e sovra comunale, i servizi tecnologici che per loro natura devono essere collocati ad adeguata distanza dalle aree abitate;
- le aree per gli impianti e le attività la cui localizzazione è sempre ammessa dalla legge anche in deroga agli strumenti urbanistici vigenti ovvero è prevista dai piani settoriali sovraordinati, limitatamente alla durata, qualora prevista, della relativa autorizzazione;
- tutte le porzioni interamente intercluse nel tessuto urbano consolidato, intercluse tra infrastrutture stradali e margini urbani per c.a. 20.000 m di superficie ovvero quelle frammentate, per almeno tre lati o 2/3 del perimetro, da tessuti urbani edificati e compatti che non eccedano la dimensione areale di 5.000 m²;
- le aree nei territori dei parchi nazionali, parchi naturali regionali e riserve naturali;
- le previsioni dei PGT approvati e compatibili con il PTCP alla data di efficacia del presente piano.

Art. 76 Criteri e modalità per l'individuazione delle aree agricole a livello comunale

1. I comuni all'atto della redazione del PGT individuano le aree destinate all'attività agricola nel rispetto degli ambiti agricoli destinati all'attività agricola di interesse strategico del PTCP, con la facoltà di apportare rettifiche precisazioni e miglioramenti sulla base di ggettive risultanze alla scala locale ai sensi dell'art. 15, comma 5, della LR 12/05 compatibili con gli obiettivi di cui agli artt. 31 e 74 e con le norme di uso e valorizzazione delle aree agricole dell'art. 77:

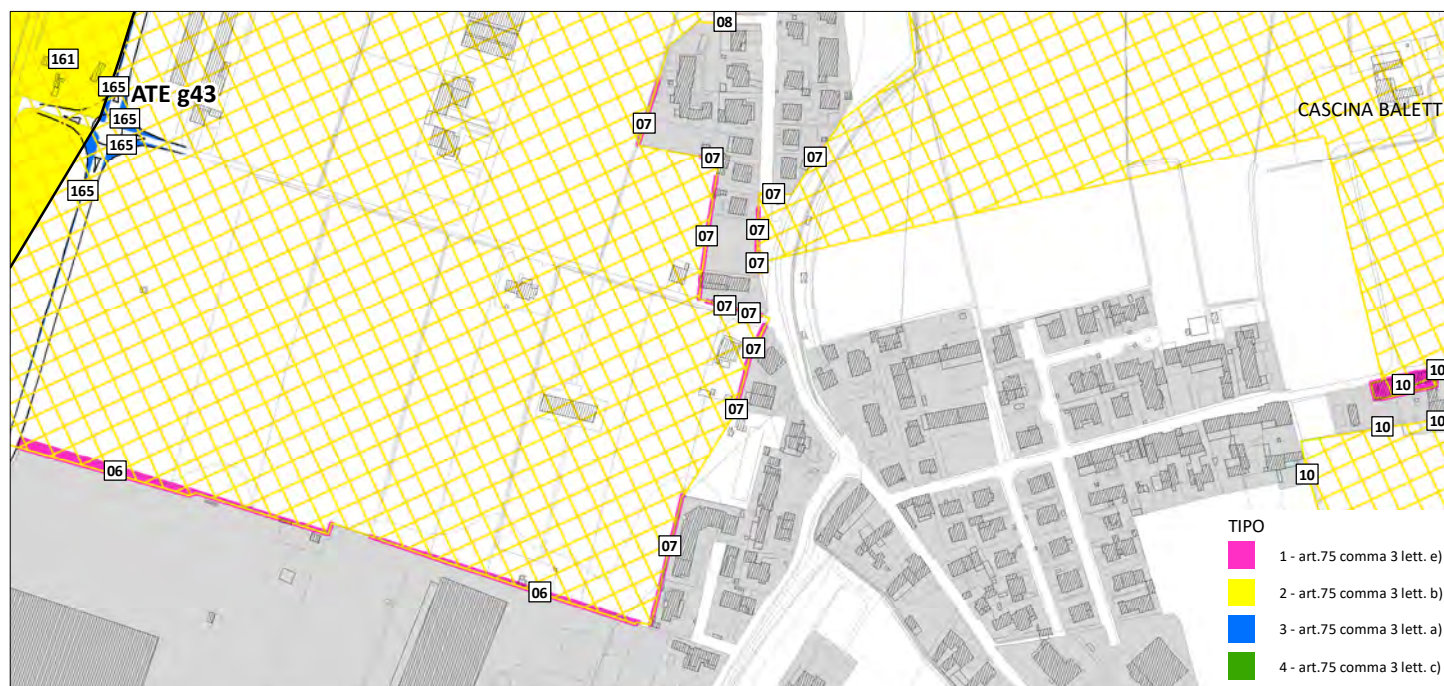
- connesse al riconoscimento degli insediamenti esistenti o di tessuti insediativi radi oggetto di possibile densificazione e all'individuazione di aree di prevalente valore paesistico-ambientale o ecologiche o aree non soggette a trasformazione urbanistica;
- per la correzione di errori nel passaggio alla scala comunale sulla base dello stato dei luoghi e dello stato di fatto della pianificazione comunale;
- volte a migliorare l'interazione con il tessuto urbano consolidato in presenza di margini sfrangiati da riqualificare e di tessuti agricoli parcellizzati in condizioni di degrado ambientale e paesaggistico, che non variano in diminuzione la superficie complessiva degli Ambiti Agricoli a connotazione strategica di cui ai precedenti articoli.

LOCALITA' Via San Giovanni

SUPERFICIE (mq) 66,3836

TIPO MODIFICA 1

RIF. ARTICOLO PTCP art. 75 comma 3 lett.e)



Estratto tavola PR-2



Ortofoto

CRITERI DI CUI AL PTCP PER L'ESCLUSIONE DELLE AREE DAGLI AMBITI DESTINATI ALL'ATTIVITA' AGRICOLA DI INTERESSE STRATEGICO

Art. 75 Ambiti destinati all'attività agricola di interesse strategico

3. Non sono qualificate fra gli ambiti destinati all'attività agricola di interesse strategico, anche se rappresentate alla tavola 5 del PTCP:

- le aree per infrastrutture a rete di livello comunale e sovra comunale, i servizi tecnologici che per loro natura devono essere collocati ad adeguata distanza dalle aree abitate;
- le aree per gli impianti e le attività la cui localizzazione è sempre ammessa dalla legge anche in deroga agli strumenti urbanistici vigenti ovvero è prevista dai piani settoriali sovraordinati, limitatamente alla durata, qualora prevista, della relativa autorizzazione;
- tutte le porzioni interamente intercluse nel tessuto urbano consolidato, intercluse tra infrastrutture stradali e margini urbani per c.a. 20.000 m di superficie ovvero quelle frammentate, per almeno tre lati o 2/3 del perimetro, da tessuti urbani edificati e compatti che non eccedano la dimensione areale di 5.000 m²;
- le aree nei territori dei parchi nazionali, parchi naturali regionali e riserve naturali;
- le previsioni dei PGT approvati e compatibili con il PTCP alla data di efficacia del presente piano.

Art. 76 Criteri e modalità per l'individuazione delle aree agricole a livello comunale

1. I comuni all'atto della redazione del PGT individuano le aree destinate all'attività agricola nel rispetto degli ambiti agricoli destinati all'attività agricola di interesse strategico del PTCP, con la facoltà di apportare rettifiche precisazioni e miglioramenti sulla base di ggettive risultanze alla scala locale ai sensi dell'art. 15, comma 5, della LR 12/05 compatibili con gli obiettivi di cui agli artt. 31 e 74 e con le norme di uso e valorizzazione delle aree agricole dell'art. 77:

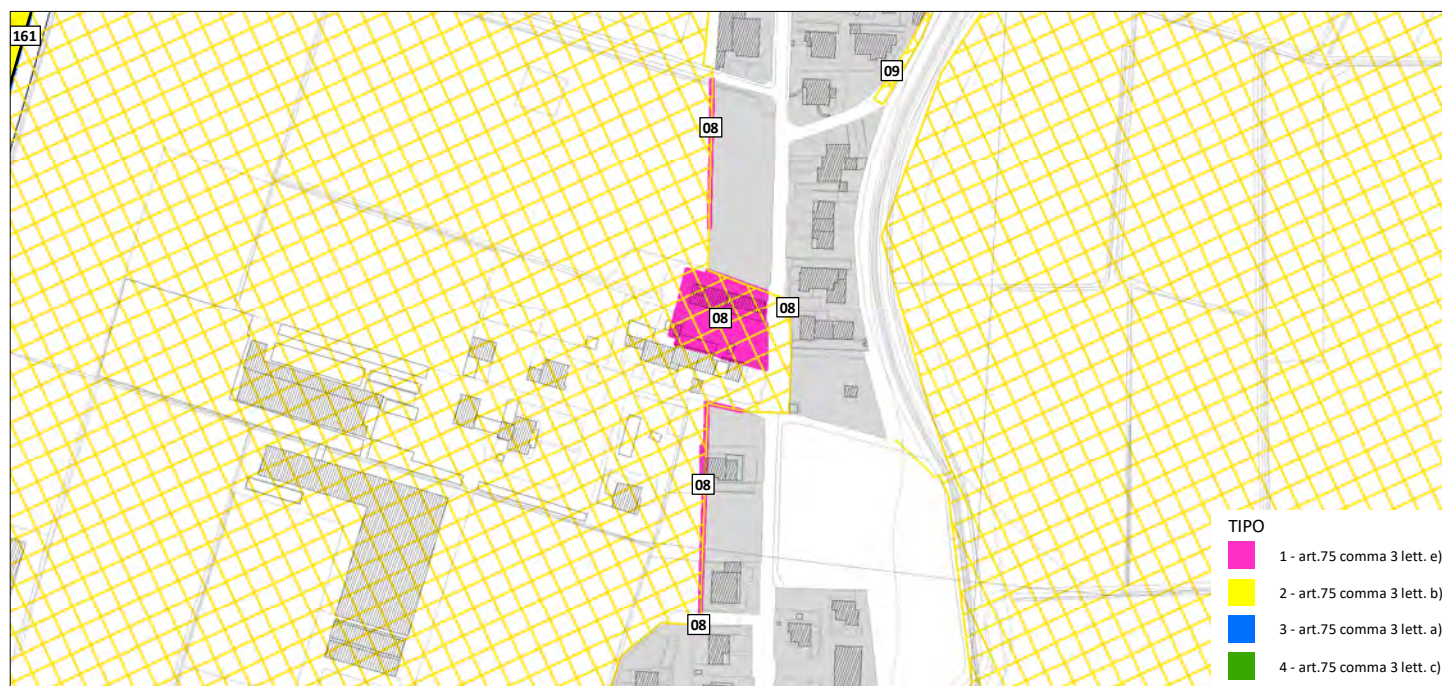
- connesse al riconoscimento degli insediamenti esistenti o di tessuti insediativi radi oggetto di possibile densificazione e all'individuazione di aree di prevalente valore paesistico-ambientale o ecologiche o aree non soggette a trasformazione urbanistica;
- per la correzione di errori nel passaggio alla scala comunale sulla base dello stato dei luoghi e dello stato di fatto della pianificazione comunale;
- volte a migliorare l'interazione con il tessuto urbano consolidato in presenza di margini sfrangiati da riqualificare e di tessuti agricoli parcellizzati in condizioni di degrado ambientale e paesaggistico, che non variano in diminuzione la superficie complessiva degli Ambiti Agricoli a connotazione strategica di cui ai precedenti articoli.

LOCALITA' Via San Giovanni

SUPERFICIE (mq) 1856,51

TIPO MODIFICA 1

RIF. ARTICOLO PTCP art. 75 comma 3 lett.e)



Estratto tavola PR-2



Source: Esri, Maxar, Earthstar Geographics, and the GIS User Com

Ortofoto

CRITERI DI CUI AL PTCP PER L'ESCLUSIONE DELLE AREE DAGLI AMBITI DESTINATI ALL'ATTIVITA' AGRICOLA DI INTERESSE STRATEGICO

Art. 75 Ambiti destinati all'attività agricola di interesse strategico

3. Non sono qualificate fra gli ambiti destinati all'attività agricola di interesse strategico, anche se rappresentate alla tavola 5 del PTCP:

- le aree per infrastrutture a rete di livello comunale e sovra comunale, i servizi tecnologici che per loro natura devono essere collocati ad adeguata distanza dalle aree abitate;
- le aree per gli impianti e le attività la cui localizzazione è sempre ammessa dalla legge anche in deroga agli strumenti urbanistici vigenti ovvero è prevista dai piani settoriali sovraordinati, limitatamente alla durata, qualora prevista, della relativa autorizzazione;
- tutte le porzioni interamente intercluse nel tessuto urbano consolidato, intercluse tra infrastrutture stradali e margini urbani per c.a. 20.000 m di superficie ovvero quelle frammentate, per almeno tre lati o 2/3 del perimetro, da tessuti urbani edificati e compatti che non eccedano la dimensione areale di 5.000 m²;
- le aree nei territori dei parchi nazionali, parchi naturali regionali e riserve naturali;
- le previsioni dei PGT approvati e compatibili con il PTCP alla data di efficacia del presente piano.

Art. 76 Criteri e modalità per l'individuazione delle aree agricole a livello comunale

1. I comuni all'atto della redazione del PGT individuano le aree destinate all'attività agricola nel rispetto degli ambiti agricoli destinati all'attività agricola di interesse strategico del PTCP, con la facoltà di apportare rettifiche precisazioni e miglioramenti sulla base di ggettive risultanze alla scala locale ai sensi dell'art. 15, comma 5, della LR 12/05 compatibili con gli obiettivi di cui agli artt. 31 e 74 e con le norme di uso e valorizzazione delle aree agricole dell'art. 77:

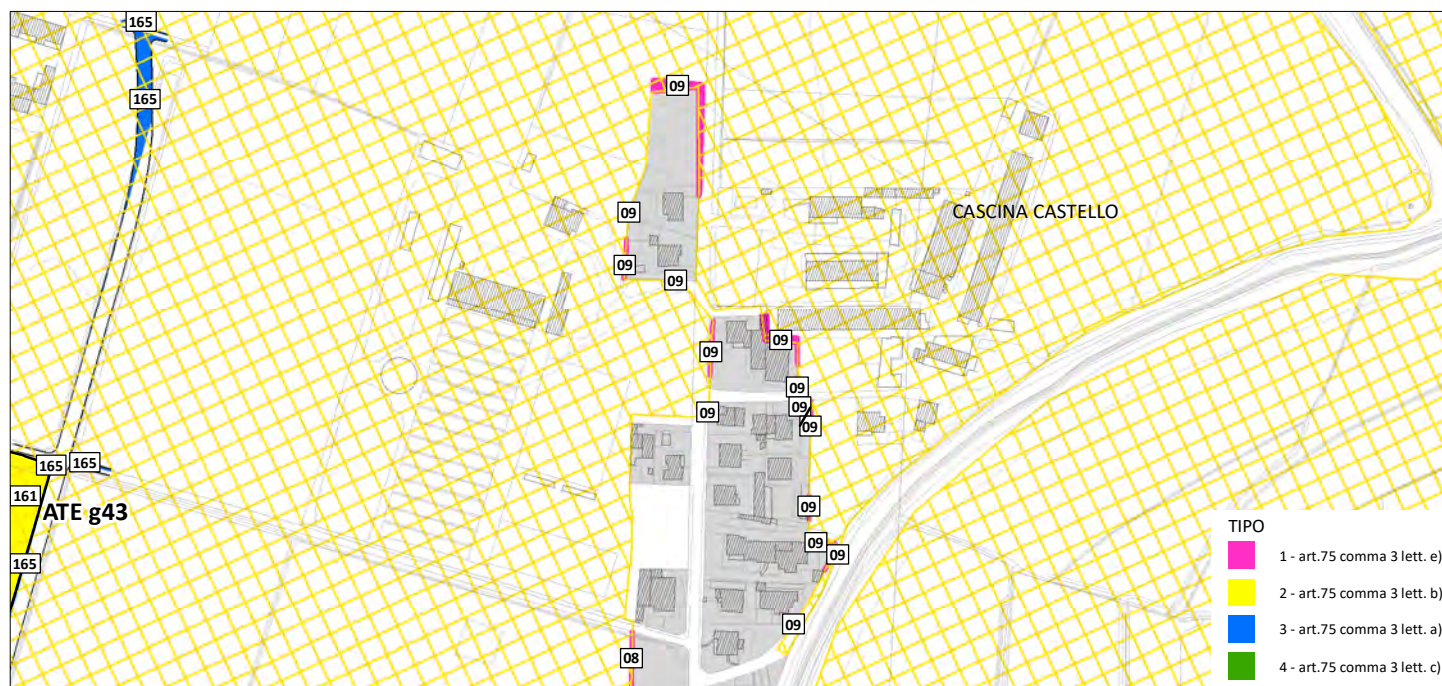
- connesse al riconoscimento degli insediamenti esistenti o di tessuti insediativi radi oggetto di possibile densificazione e all'individuazione di aree di prevalente valore paesistico-ambientale o ecologiche o aree non soggette a trasformazione urbanistica;
- per la correzione di errori nel passaggio alla scala comunale sulla base dello stato dei luoghi e dello stato di fatto della pianificazione comunale;
- volte a migliorare l'interazione con il tessuto urbano consolidato in presenza di margini sfrangiati da riqualificare e di tessuti agricoli parcellizzati in condizioni di degrado ambientale e paesaggistico, che non variano in diminuzione la superficie complessiva degli Ambiti Agricoli a connotazione strategica di cui ai precedenti articoli.

LOCALITA' Via San Giovanni

SUPERFICIE (mq) 271,734

TIPO MODIFICA 1

RIF. ARTICOLO PTCP art. 75 comma 3 lett.e)



Estratto tavola PR-2



Ortofoto

CRITERI DI CUI AL PTCP PER L'ESCLUSIONE DELLE AREE DAGLI AMBITI DESTINATI ALL'ATTIVITA' AGRICOLA DI INTERESSE STRATEGICO

Art. 75 Ambiti destinati all'attività agricola di interesse strategico

3. Non sono qualificate fra gli ambiti destinati all'attività agricola di interesse strategico, anche se rappresentate alla tavola 5 del PTCP:

- le aree per infrastrutture a rete di livello comunale e sovra comunale, i servizi tecnologici che per loro natura devono essere collocati ad adeguata distanza dalle aree abitate;
- le aree per gli impianti e le attività la cui localizzazione è sempre ammessa dalla legge anche in deroga agli strumenti urbanistici vigenti ovvero è prevista dai piani settoriali sovraordinati, limitatamente alla durata, qualora prevista, della relativa autorizzazione;
- tutte le porzioni interamente intercluse nel tessuto urbano consolidato, intercluse tra infrastrutture stradali e margini urbani per c.a. 20.000 m di superficie ovvero quelle frammentate, per almeno tre lati o 2/3 del perimetro, da tessuti urbani edificati e compatti che non eccedano la dimensione areale di 5.000 m²;
- le aree nei territori dei parchi nazionali, parchi naturali regionali e riserve naturali;
- le previsioni dei PGT approvati e compatibili con il PTCP alla data di efficacia del presente piano.

Art. 76 Criteri e modalità per l'individuazione delle aree agricole a livello comunale

1. I comuni all'atto della redazione del PGT individuano le aree destinate all'attività agricola nel rispetto degli ambiti agricoli destinati all'attività agricola di interesse strategico del PTCP, con la facoltà di apportare rettifiche precisazioni e miglioramenti sulla base di ggettive risultanze alla scala locale ai sensi dell'art. 15, comma 5, della LR 12/05 compatibili con gli obiettivi di cui agli artt. 31 e 74 e con le norme di uso e valorizzazione delle aree agricole dell'art. 77:

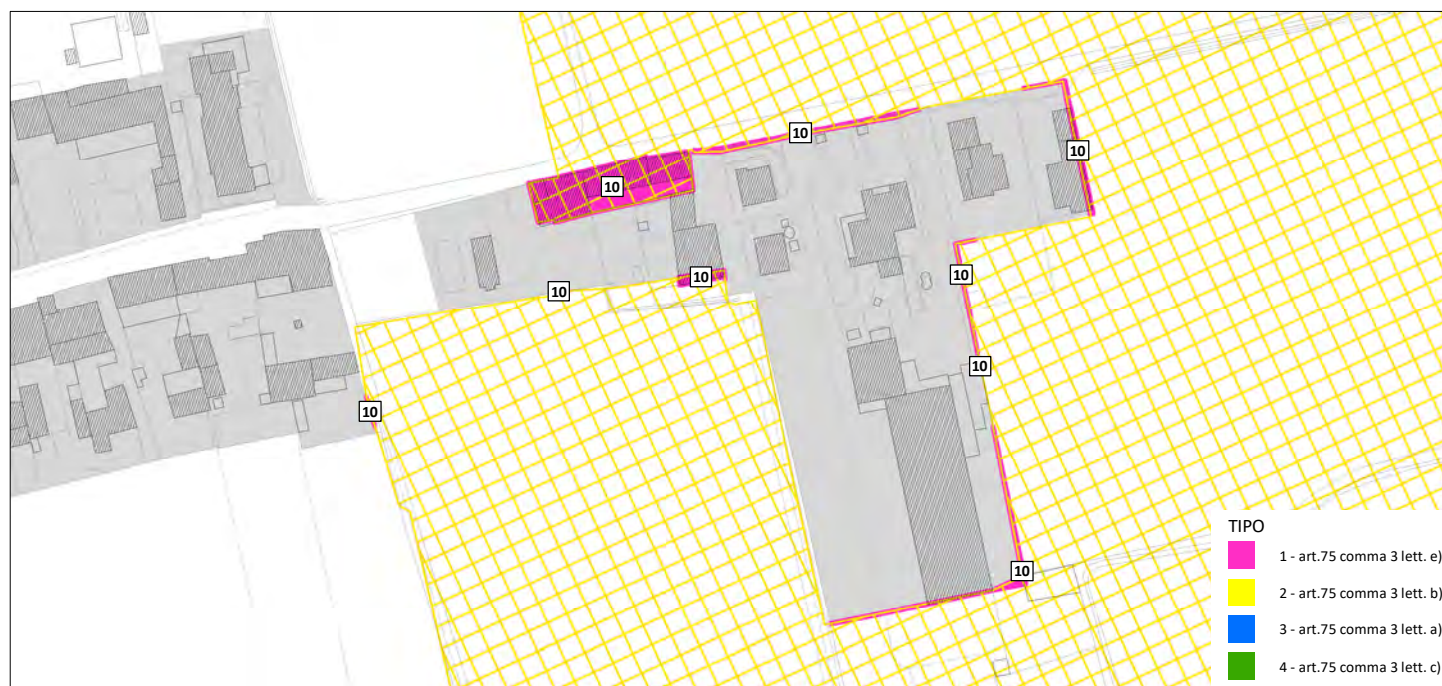
- connesse al riconoscimento degli insediamenti esistenti o di tessuti insediativi radi oggetto di possibile densificazione e all'individuazione di aree di prevalente valore paesistico-ambientale o ecologiche o aree non soggette a trasformazione urbanistica;
- per la correzione di errori nel passaggio alla scala comunale sulla base dello stato dei luoghi e dello stato di fatto della pianificazione comunale;
- volte a migliorare l'interazione con il tessuto urbano consolidato in presenza di margini sfrangiati da riqualificare e di tessuti agricoli parcellizzati in condizioni di degrado ambientale e paesaggistico, che non variano in diminuzione la superficie complessiva degli Ambiti Agricoli a connotazione strategica di cui ai precedenti articoli.

LOCALITA' Via Bassa

SUPERFICIE (mq) 686,068

TIPO MODIFICA 1

RIF. ARTICOLO PTCP art. 75 comma 3 lett.e)



Estratto tavola PR-2



Ortofoto

CRITERI DI CUI AL PTCP PER L'ESCLUSIONE DELLE AREE DAGLI AMBITI DESTINATI ALL'ATTIVITA' AGRICOLA DI INTERESSE STRATEGICO

Art. 75 Ambiti destinati all'attività agricola di interesse strategico

3. Non sono qualificate fra gli ambiti destinati all'attività agricola di interesse strategico, anche se rappresentate alla tavola 5 del PTCP:

- le aree per infrastrutture a rete di livello comunale e sovra comunale, i servizi tecnologici che per loro natura devono essere collocati ad adeguata distanza dalle aree abitate;
- le aree per gli impianti e le attività la cui localizzazione è sempre ammessa dalla legge anche in deroga agli strumenti urbanistici vigenti ovvero è prevista dai piani settoriali sovraordinati, limitatamente alla durata, qualora prevista, della relativa autorizzazione;
- tutte le porzioni interamente intercluse nel tessuto urbano consolidato, intercluse tra infrastrutture stradali e margini urbani per c.a. 20.000 m di superficie ovvero quelle frammentate, per almeno tre lati o 2/3 del perimetro, da tessuti urbani edificati e compatti che non eccedano la dimensione areale di 5.000 m²;
- le aree nei territori dei parchi nazionali, parchi naturali regionali e riserve naturali;
- le previsioni dei PGT approvati e compatibili con il PTCP alla data di efficacia del presente piano.

Art. 76 Criteri e modalità per l'individuazione delle aree agricole a livello comunale

1. I comuni all'atto della redazione del PGT individuano le aree destinate all'attività agricola nel rispetto degli ambiti agricoli destinati all'attività agricola di interesse strategico del PTCP, con la facoltà di apportare rettifiche precisazioni e miglioramenti sulla base di ggettive risultanze alla scala locale ai sensi dell'art. 15, comma 5, della LR 12/05 compatibili con gli obiettivi di cui agli artt. 31 e 74 e con le norme di uso e valorizzazione delle aree agricole dell'art. 77:

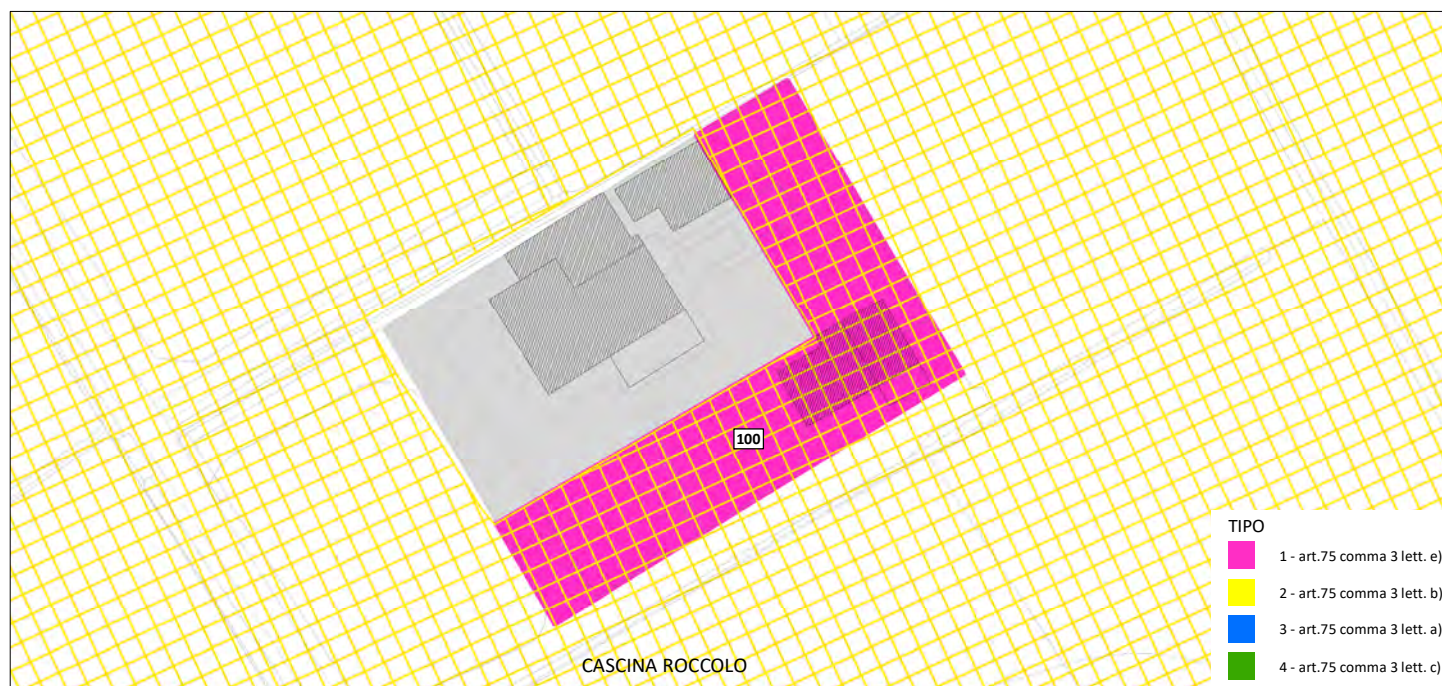
- connesse al riconoscimento degli insediamenti esistenti o di tessuti insediativi radi oggetto di possibile densificazione e all'individuazione di aree di prevalente valore paesistico-ambientale o ecologiche o aree non soggette a trasformazione urbanistica;
- per la correzione di errori nel passaggio alla scala comunale sulla base dello stato dei luoghi e dello stato di fatto della pianificazione comunale;
- volte a migliorare l'interazione con il tessuto urbano consolidato in presenza di margini sfrangiati da riqualificare e di tessuti agricoli parcellizzati in condizioni di degrado ambientale e paesaggistico, che non variano in diminuzione la superficie complessiva degli Ambiti Agricoli a connotazione strategica di cui ai precedenti articoli.

LOCALITA' Cascina Roccolo

SUPERFICIE (mq) 1148,31

TIPO MODIFICA 1

RIF. ARTICOLO PTCP art. 75 comma 3 lett.e)



Estratto tavola PR-2



Ortofoto

CRITERI DI CUI AL PTCP PER L'ESCLUSIONE DELLE AREE DAGLI AMBITI DESTINATI ALL'ATTIVITA' AGRICOLA DI INTERESSE STRATEGICO

Art. 75 Ambiti destinati all'attività agricola di interesse strategico

3. Non sono qualificate fra gli ambiti destinati all'attività agricola di interesse strategico, anche se rappresentate alla tavola 5 del PTCP:

- le aree per infrastrutture a rete di livello comunale e sovra comunale, i servizi tecnologici che per loro natura devono essere collocati ad adeguata distanza dalle aree abitate;
- le aree per gli impianti e le attività la cui localizzazione è sempre ammessa dalla legge anche in deroga agli strumenti urbanistici vigenti ovvero è prevista dai piani settoriali sovraordinati, limitatamente alla durata, qualora prevista, della relativa autorizzazione;
- tutte le porzioni interamente intercluse nel tessuto urbano consolidato, intercluse tra infrastrutture stradali e margini urbani per c.a 20.000 m di superficie ovvero quelle frammentate, per almeno tre lati o 2/3 del perimetro, da tessuti urbani edificati e compatti che non eccedano la dimensione areale di 5.000 m²;
- le aree nei territori dei parchi nazionali, parchi naturali regionali e riserve naturali;
- le previsioni dei PGT approvati e compatibili con il PTCP alla data di efficacia del presente piano.

Art. 76 Criteri e modalità per l'individuazione delle aree agricole a livello comunale

1. I comuni all'atto della redazione del PGT individuano le aree destinate all'attività agricola nel rispetto degli ambiti agricoli destinati all'attività agricola di interesse strategico del PTCP, con la facoltà di apportare rettifiche precisazioni e miglioramenti sulla base di ggettive risultanze alla scala locale ai sensi dell'art. 15, comma 5, della LR 12/05 compatibili con gli obiettivi di cui agli artt. 31 e 74 e con le norme di uso e valorizzazione delle aree agricole dell'art. 77:

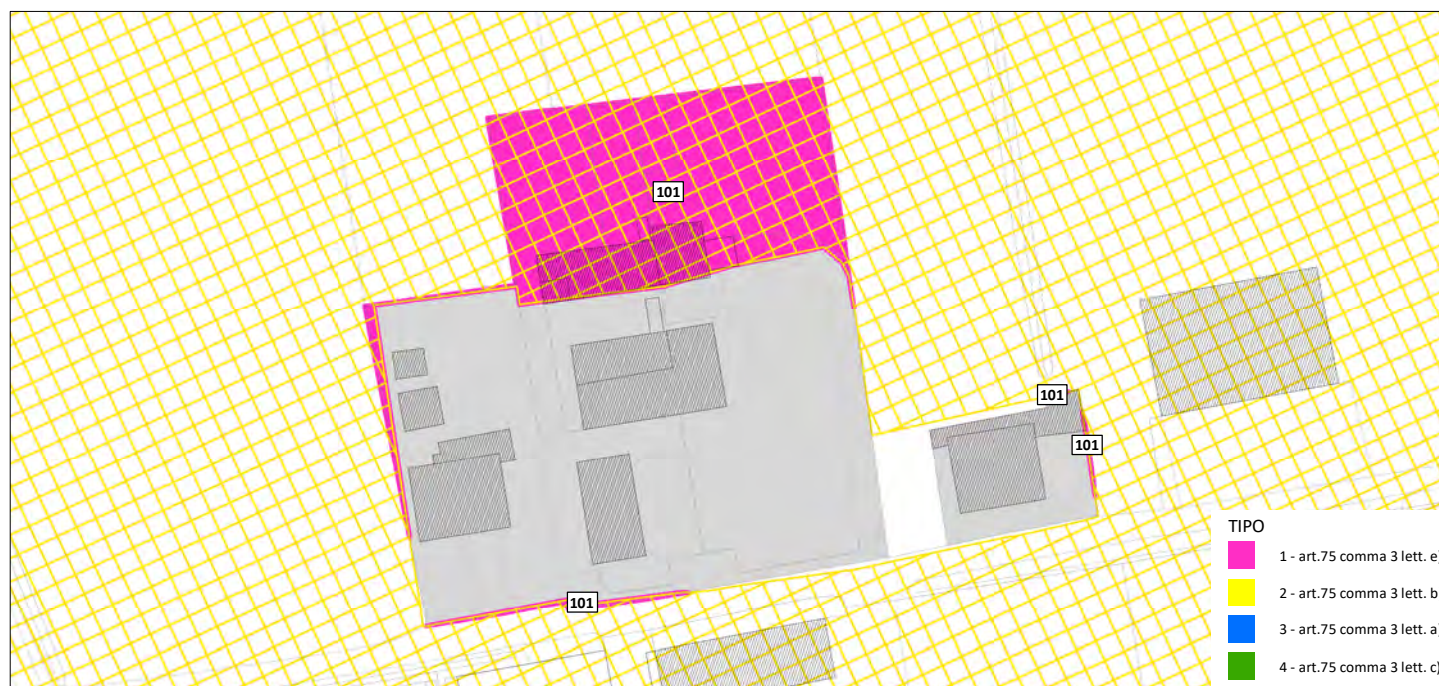
- connesse al riconoscimento degli insediamenti esistenti o di tessuti insediativi radi oggetto di possibile densificazione e all'individuazione di aree di prevalente valore paesistico-ambientale o ecologiche o aree non soggette a trasformazione urbanistica;
- per la correzione di errori nel passaggio alla scala comunale sulla base dello stato dei luoghi e dello stato di fatto della pianificazione comunale;
- volte a migliorare l'interazione con il tessuto urbano consolidato in presenza di margini sfrangiati da riqualificare e di tessuti agricoli parcellizzati in condizioni di degrado ambientale e paesaggistico, che non variano in diminuzione la superficie complessiva degli Ambiti Agricoli a connotazione strategica di cui ai precedenti articoli.

LOCALITA' Via Baitoni

SUPERFICIE (mq) 1177,21

TIPO MODIFICA 1

RIF. ARTICOLO PTCP art. 75 comma 3 lett.e)



Estratto tavola PR-2



Ortofoto

CRITERI DI CUI AL PTCP PER L'ESCLUSIONE DELLE AREE DAGLI AMBITI DESTINATI ALL'ATTIVITA' AGRICOLA DI INTERESSE STRATEGICO

Art. 75 Ambiti destinati all'attività agricola di interesse strategico

3. Non sono qualificate fra gli ambiti destinati all'attività agricola di interesse strategico, anche se rappresentate alla tavola 5 del PTCP:

- le aree per infrastrutture a rete di livello comunale e sovra comunale, i servizi tecnologici che per loro natura devono essere collocati ad adeguata distanza dalle aree abitate;
- le aree per gli impianti e le attività la cui localizzazione è sempre ammessa dalla legge anche in deroga agli strumenti urbanistici vigenti ovvero è prevista dai piani settoriali sovraordinati, limitatamente alla durata, qualora prevista, della relativa autorizzazione;
- tutte le porzioni interamente intercluse nel tessuto urbano consolidato, intercluse tra infrastrutture stradali e margini urbani per c.a. 20.000 m di superficie ovvero quelle frammentate, per almeno tre lati o 2/3 del perimetro, da tessuti urbani edificati e compatti che non eccedano la dimensione areale di 5.000 m²;
- le aree nei territori dei parchi nazionali, parchi naturali regionali e riserve naturali;
- le previsioni dei PGT approvati e compatibili con il PTCP alla data di efficacia del presente piano.

Art. 76 Criteri e modalità per l'individuazione delle aree agricole a livello comunale

1. I comuni all'atto della redazione del PGT individuano le aree destinate all'attività agricola nel rispetto degli ambiti agricoli destinati all'attività agricola di interesse strategico del PTCP, con la facoltà di apportare rettifiche precisazioni e miglioramenti sulla base di ggettive risultanze alla scala locale ai sensi dell'art. 15, comma 5, della LR 12/05 compatibili con gli obiettivi di cui agli artt. 31 e 74 e con le norme di uso e valorizzazione delle aree agricole dell'art. 77:

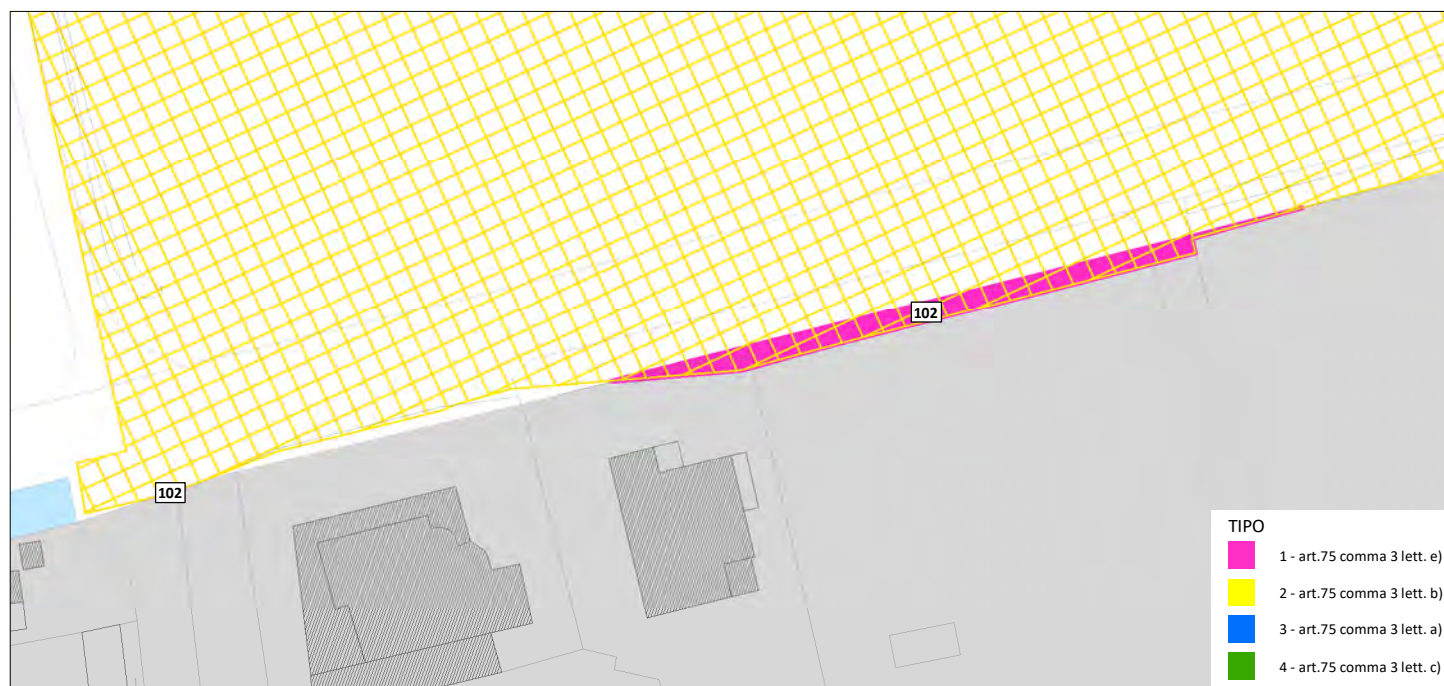
- connesse al riconoscimento degli insediamenti esistenti o di tessuti insediativi radi oggetto di possibile densificazione e all'individuazione di aree di prevalente valore paesistico-ambientale o ecologiche o aree non soggette a trasformazione urbanistica;
- per la correzione di errori nel passaggio alla scala comunale sulla base dello stato dei luoghi e dello stato di fatto della pianificazione comunale;
- volte a migliorare l'interazione con il tessuto urbano consolidato in presenza di margini sfrangiati da riqualificare e di tessuti agricoli parcellizzati in condizioni di degrado ambientale e paesaggistico, che non variano in diminuzione la superficie complessiva degli Ambiti Agricoli a connotazione strategica di cui ai precedenti articoli.

LOCALITA' Via Mantova

SUPERFICIE (mq) 112,337

TIPO MODIFICA 1

RIF. ARTICOLO PTCP art. 75 comma 3 lett.e)



Estratto tavola PR-2



Ortofoto

CRITERI DI CUI AL PTCP PER L'ESCLUSIONE DELLE AREE DAGLI AMBITI DESTINATI ALL'ATTIVITA' AGRICOLA DI INTERESSE STRATEGICO

Art. 75 Ambiti destinati all'attività agricola di interesse strategico

3. Non sono qualificate fra gli ambiti destinati all'attività agricola di interesse strategico, anche se rappresentate alla tavola 5 del PTCP:

- le aree per infrastrutture a rete di livello comunale e sovra comunale, i servizi tecnologici che per loro natura devono essere collocati ad adeguata distanza dalle aree abitate;
- le aree per gli impianti e le attività la cui localizzazione è sempre ammessa dalla legge anche in deroga agli strumenti urbanistici vigenti ovvero è prevista dai piani settoriali sovraordinati, limitatamente alla durata, qualora prevista, della relativa autorizzazione;
- tutte le porzioni interamente intercluse nel tessuto urbano consolidato, intercluse tra infrastrutture stradali e margini urbani per c.a 20.000 m di superficie ovvero quelle frammentate, per almeno tre lati o 2/3 del perimetro, da tessuti urbani edificati e compatti che non eccedano la dimensione areale di 5.000 m²;
- le aree nei territori dei parchi nazionali, parchi naturali regionali e riserve naturali;
- le previsioni dei PGT approvati e compatibili con il PTCP alla data di efficacia del presente piano.

Art. 76 Criteri e modalità per l'individuazione delle aree agricole a livello comunale

1. I comuni all'atto della redazione del PGT individuano le aree destinate all'attività agricola nel rispetto degli ambiti agricoli destinati all'attività agricola di interesse strategico del PTCP, con la facoltà di apportare rettifiche precisazioni e miglioramenti sulla base di ggettive risultanze alla scala locale ai sensi dell'art. 15, comma 5, della LR 12/05 compatibili con gli obiettivi di cui agli artt. 31 e 74 e con le norme di uso e valorizzazione delle aree agricole dell'art. 77:

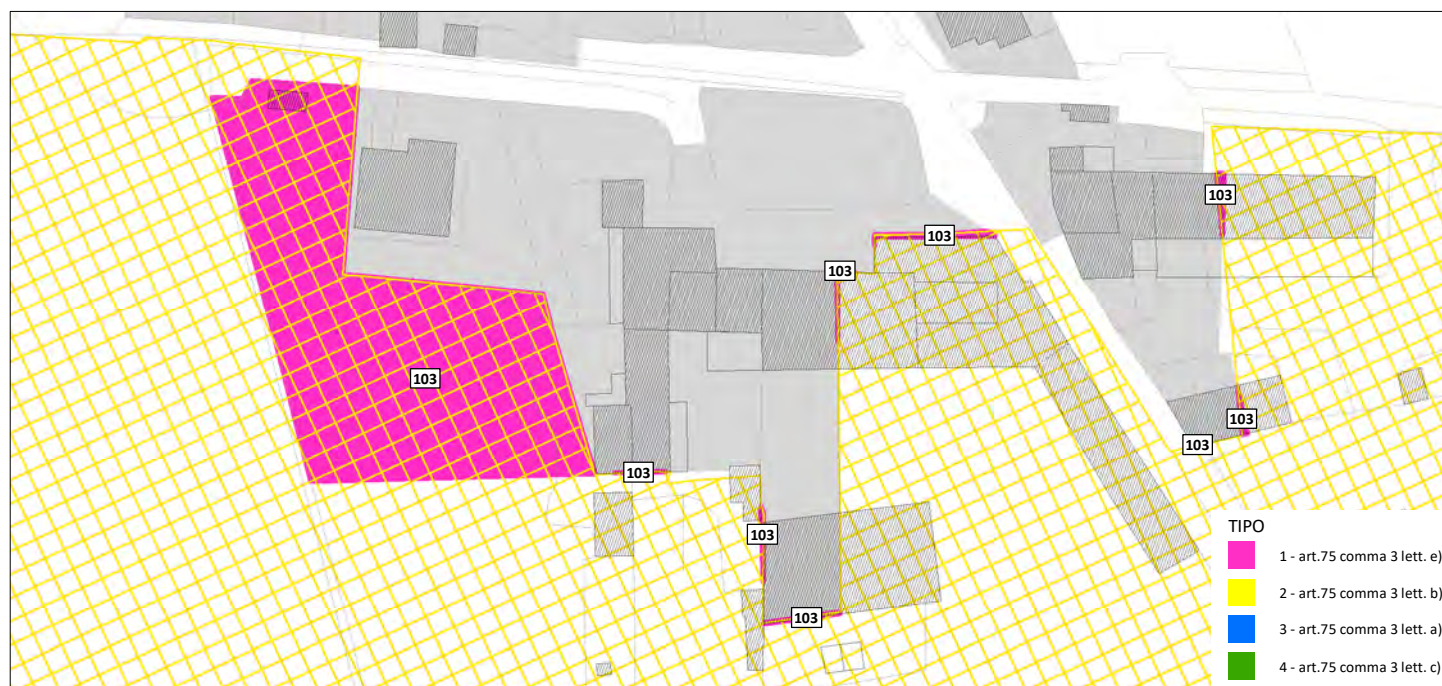
- connesse al riconoscimento degli insediamenti esistenti o di tessuti insediativi radi oggetto di possibile densificazione e all'individuazione di aree di prevalente valore paesistico-ambientale o ecologiche o aree non soggette a trasformazione urbanistica;
- per la correzione di errori nel passaggio alla scala comunale sulla base dello stato dei luoghi e dello stato di fatto della pianificazione comunale;
- volte a migliorare l'interazione con il tessuto urbano consolidato in presenza di margini sfrangiati da riqualificare e di tessuti agricoli parcellizzati in condizioni di degrado ambientale e paesaggistico, che non variano in diminuzione la superficie complessiva degli Ambiti Agricoli a connotazione strategica di cui ai precedenti articoli.

LOCALITA' Di sotto boschetti

SUPERFICIE (mq) 1902,96

TIPO MODIFICA 1

RIF. ARTICOLO PTCP art. 75 comma 3 lett.e)



Estratto tavola PR-2



Ortofoto

CRITERI DI CUI AL PTCP PER L'ESCLUSIONE DELLE AREE DAGLI AMBITI DESTINATI ALL'ATTIVITA' AGRICOLA DI INTERESSE STRATEGICO

Art. 75 Ambiti destinati all'attività agricola di interesse strategico

3. Non sono qualificate fra gli ambiti destinati all'attività agricola di interesse strategico, anche se rappresentate alla tavola 5 del PTCP:

- le aree per infrastrutture a rete di livello comunale e sovra comunale, i servizi tecnologici che per loro natura devono essere collocati ad adeguata distanza dalle aree abitate;
- le aree per gli impianti e le attività la cui localizzazione è sempre ammessa dalla legge anche in deroga agli strumenti urbanistici vigenti ovvero è prevista dai piani settoriali sovraordinati, limitatamente alla durata, qualora prevista, della relativa autorizzazione;
- tutte le porzioni interamente intercluse nel tessuto urbano consolidato, intercluse tra infrastrutture stradali e margini urbani per c.a. 20.000 m di superficie ovvero quelle frammentate, per almeno tre lati o 2/3 del perimetro, da tessuti urbani edificati e compatti che non eccedano la dimensione areale di 5.000 m²;
- le aree nei territori dei parchi nazionali, parchi naturali regionali e riserve naturali;
- le previsioni dei PGT approvati e compatibili con il PTCP alla data di efficacia del presente piano.

Art. 76 Criteri e modalità per l'individuazione delle aree agricole a livello comunale

1. I comuni all'atto della redazione del PGT individuano le aree destinate all'attività agricola nel rispetto degli ambiti agricoli destinati all'attività agricola di interesse strategico del PTCP, con la facoltà di apportare rettifiche precisazioni e miglioramenti sulla base di ggettive risultanze alla scala locale ai sensi dell'art. 15, comma 5, della LR 12/05 compatibili con gli obiettivi di cui agli artt. 31 e 74 e con le norme di uso e valorizzazione delle aree agricole dell'art. 77:

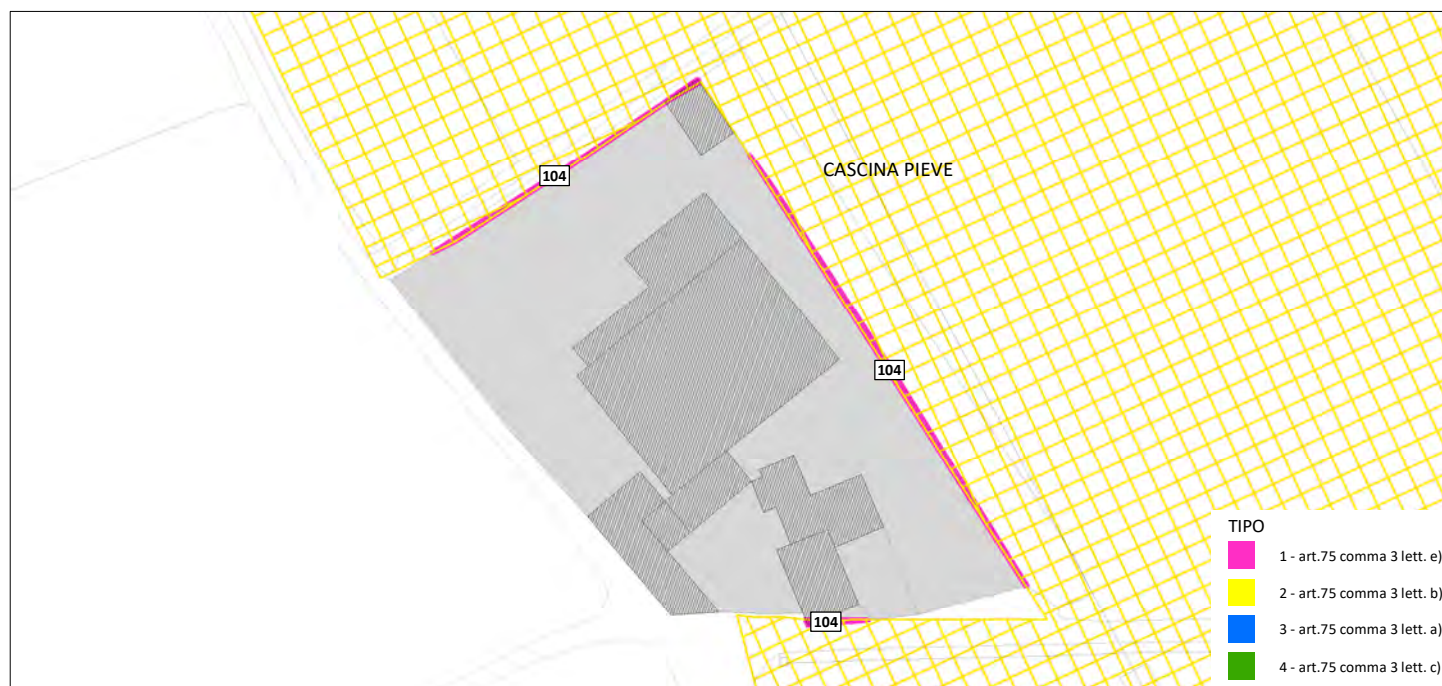
- connesse al riconoscimento degli insediamenti esistenti o di tessuti insediativi radi oggetto di possibile densificazione e all'individuazione di aree di prevalente valore paesistico-ambientale o ecologiche o aree non soggette a trasformazione urbanistica;
- per la correzione di errori nel passaggio alla scala comunale sulla base dello stato dei luoghi e dello stato di fatto della pianificazione comunale;
- volte a migliorare l'interazione con il tessuto urbano consolidato in presenza di margini sfrangiati da riqualificare e di tessuti agricoli parcellizzati in condizioni di degrado ambientale e paesaggistico, che non variano in diminuzione la superficie complessiva degli Ambiti Agricoli a connotazione strategica di cui ai precedenti articoli.

LOCALITA' Cascina Pieve

SUPERFICIE (mq) 52,2684

TIPO MODIFICA 1

RIF. ARTICOLO PTCP art. 75 comma 3 lett.e)



Estratto tavola PR-2



Ortofoto

CRITERI DI CUI AL PTCP PER L'ESCLUSIONE DELLE AREE DAGLI AMBITI DESTINATI ALL'ATTIVITA' AGRICOLA DI INTERESSE STRATEGICO

Art. 75 Ambiti destinati all'attività agricola di interesse strategico

3. Non sono qualificate fra gli ambiti destinati all'attività agricola di interesse strategico, anche se rappresentate alla tavola 5 del PTCP:

- le aree per infrastrutture a rete di livello comunale e sovra comunale, i servizi tecnologici che per loro natura devono essere collocati ad adeguata distanza dalle aree abitate;
- le aree per gli impianti e le attività la cui localizzazione è sempre ammessa dalla legge anche in deroga agli strumenti urbanistici vigenti ovvero è prevista dai piani settoriali sovraordinati, limitatamente alla durata, qualora prevista, della relativa autorizzazione;
- tutte le porzioni interamente intercluse nel tessuto urbano consolidato, intercluse tra infrastrutture stradali e margini urbani per c.a 20.000 m di superficie ovvero quelle frammentate, per almeno tre lati o 2/3 del perimetro, da tessuti urbani edificati e compatti che non eccedano la dimensione areale di 5.000 m²;
- le aree nei territori dei parchi nazionali, parchi naturali regionali e riserve naturali;
- le previsioni dei PGT approvati e compatibili con il PTCP alla data di efficacia del presente piano.

Art. 76 Criteri e modalità per l'individuazione delle aree agricole a livello comunale

1. I comuni all'atto della redazione del PGT individuano le aree destinate all'attività agricola nel rispetto degli ambiti agricoli destinati all'attività agricola di interesse strategico del PTCP, con la facoltà di apportare rettifiche precisazioni e miglioramenti sulla base di ggettive risultanze alla scala locale ai sensi dell'art. 15, comma 5, della LR 12/05 compatibili con gli obiettivi di cui agli artt. 31 e 74 e con le norme di uso e valorizzazione delle aree agricole dell'art. 77:

- connesse al riconoscimento degli insediamenti esistenti o di tessuti insediativi radi oggetto di possibile densificazione e all'individuazione di aree di prevalente valore paesistico-ambientale o ecologiche o aree non soggette a trasformazione urbanistica;
- per la correzione di errori nel passaggio alla scala comunale sulla base dello stato dei luoghi e dello stato di fatto della pianificazione comunale;
- volte a migliorare l'interazione con il tessuto urbano consolidato in presenza di margini sfrangiati da riqualificare e di tessuti agricoli parcellizzati in condizioni di degrado ambientale e paesaggistico, che non variano in diminuzione la superficie complessiva degli Ambiti Agricoli a connotazione strategica di cui ai precedenti articoli.

LOCALITA' Area depuratore

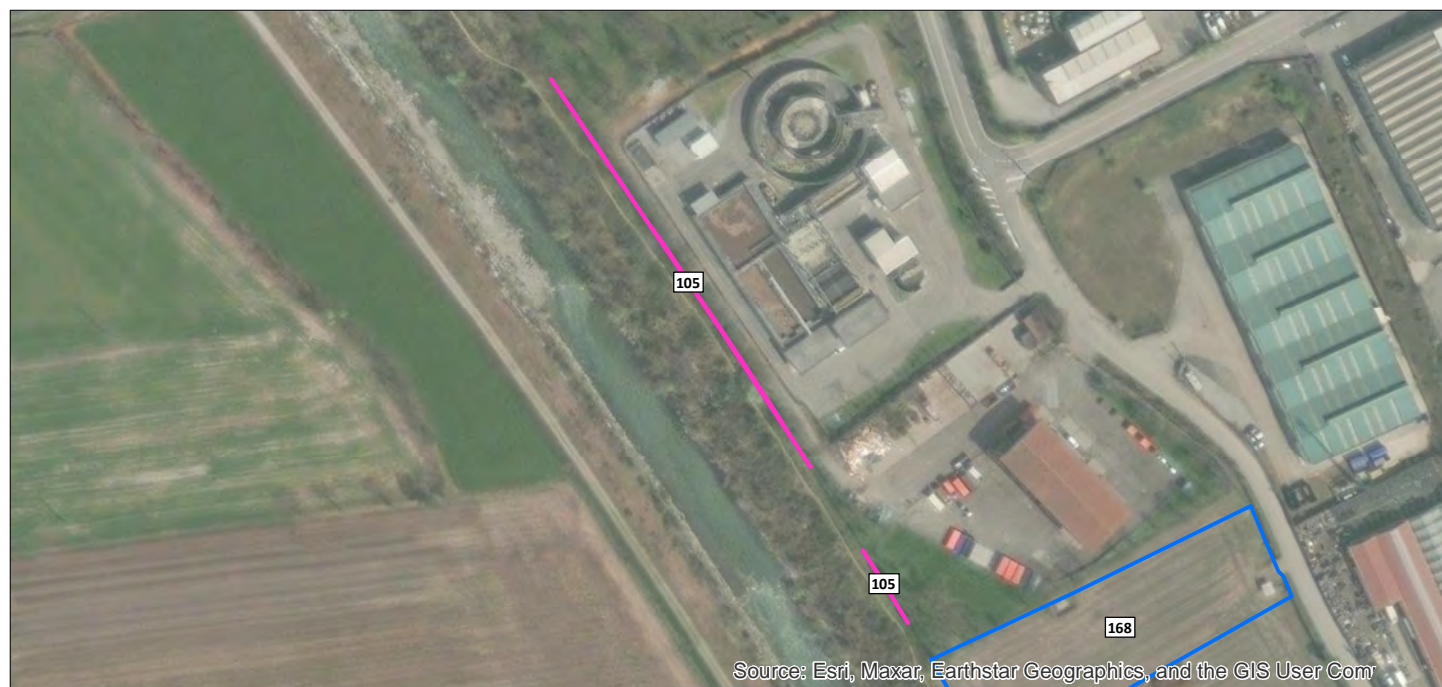
SUPERFICIE (mq) 57,9851

TIPO MODIFICA 1

RIF. ARTICOLO PTCP art. 75 comma 3 lett.e)



Estratto tavola PR-2



Ortofoto

CRITERI DI CUI AL PTCP PER L'ESCLUSIONE DELLE AREE DAGLI AMBITI DESTINATI ALL'ATTIVITA' AGRICOLA DI INTERESSE STRATEGICO

Art. 75 Ambiti destinati all'attività agricola di interesse strategico

3. Non sono qualificate fra gli ambiti destinati all'attività agricola di interesse strategico, anche se rappresentate alla tavola 5 del PTCP:

- le aree per infrastrutture a rete di livello comunale e sovra comunale, i servizi tecnologici che per loro natura devono essere collocati ad adeguata distanza dalle aree abitate;
- le aree per gli impianti e le attività la cui localizzazione è sempre ammessa dalla legge anche in deroga agli strumenti urbanistici vigenti ovvero è prevista dai piani settoriali sovraordinati, limitatamente alla durata, qualora prevista, della relativa autorizzazione;
- tutte le porzioni interamente intercluse nel tessuto urbano consolidato, intercluse tra infrastrutture stradali e margini urbani per c.a. 20.000 m di superficie ovvero quelle frammentate, per almeno tre lati o 2/3 del perimetro, da tessuti urbani edificati e compatti che non eccedano la dimensione areale di 5.000 m²;
- le aree nei territori dei parchi nazionali, parchi naturali regionali e riserve naturali;
- le previsioni dei PGT approvati e compatibili con il PTCP alla data di efficacia del presente piano.

Art. 76 Criteri e modalità per l'individuazione delle aree agricole a livello comunale

1. I comuni all'atto della redazione del PGT individuano le aree destinate all'attività agricola nel rispetto degli ambiti agricoli destinati all'attività agricola di interesse strategico del PTCP, con la facoltà di apportare rettifiche precisazioni e miglioramenti sulla base di ggettive risultanze alla scala locale ai sensi dell'art. 15, comma 5, della LR 12/05 compatibili con gli obiettivi di cui agli artt. 31 e 74 e con le norme di uso e valorizzazione delle aree agricole dell'art. 77:

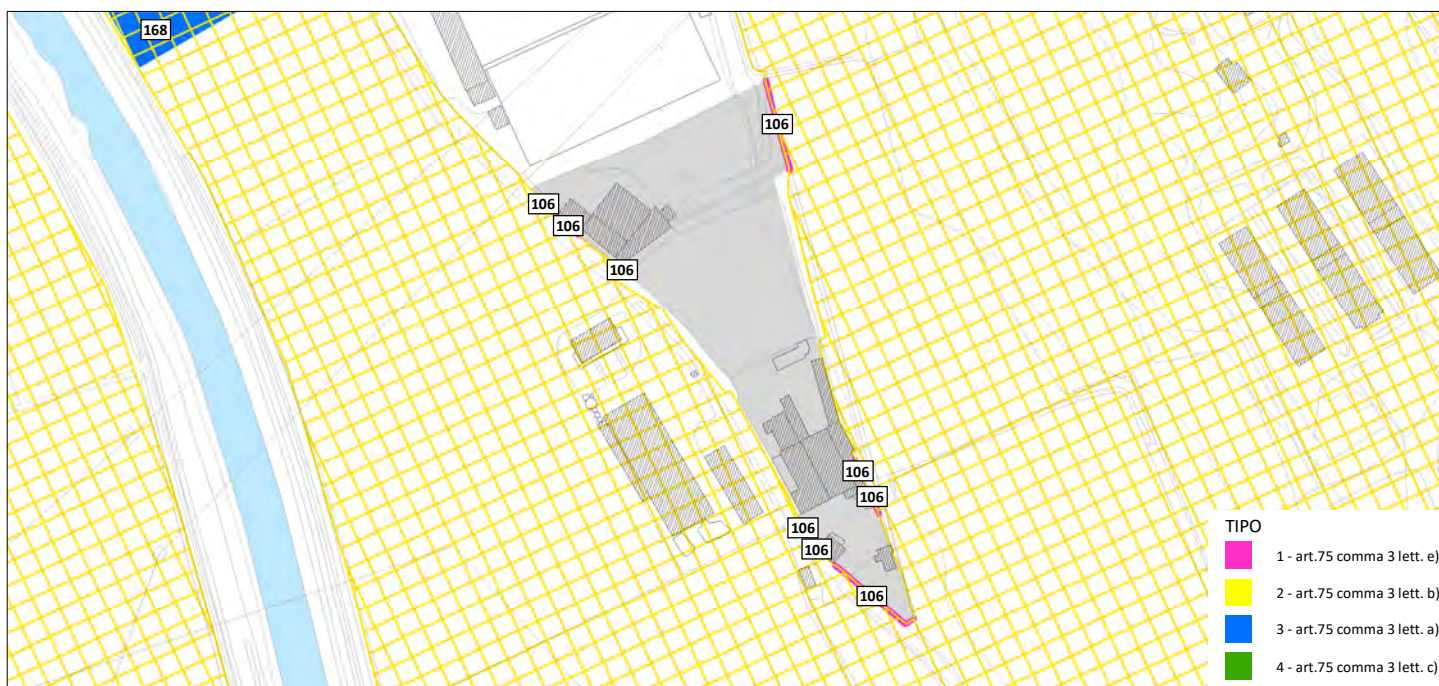
- connesse al riconoscimento degli insediamenti esistenti o di tessuti insediativi radi oggetto di possibile densificazione e all'individuazione di aree di prevalente valore paesistico-ambientale o ecologiche o aree non soggette a trasformazione urbanistica;
- per la correzione di errori nel passaggio alla scala comunale sulla base dello stato dei luoghi e dello stato di fatto della pianificazione comunale;
- volte a migliorare l'interazione con il tessuto urbano consolidato in presenza di margini sfrangiati da riquilibrare e di tessuti agricoli parcellizzati in condizioni di degrado ambientale e paesaggistico, che non variano in diminuzione la superficie complessiva degli Ambiti Agricoli a connotazione strategica di cui ai precedenti articoli.

LOCALITA' Via Rampina di S. Giorgio

SUPERFICIE (mq) 57,9131

TIPO MODIFICA 1

RIF. ARTICOLO PTCP art. 75 comma 3 lett.e)



Estratto tavola PR-2



Ortofoto

CRITERI DI CUI AL PTCP PER L'ESCLUSIONE DELLE AREE DAGLI AMBITI DESTINATI ALL'ATTIVITA' AGRICOLA DI INTERESSE STRATEGICO

Art. 75 Ambiti destinati all'attività agricola di interesse strategico

3. Non sono qualificate fra gli ambiti destinati all'attività agricola di interesse strategico, anche se rappresentate alla tavola 5 del PTCP:

- a) le aree per infrastrutture a rete di livello comunale e sovra comunale, i servizi tecnologici che per loro natura devono essere collocati ad adeguata distanza dalle aree abitate;
- b) le aree per gli impianti e le attività la cui localizzazione è sempre ammessa dalla legge anche in deroga agli strumenti urbanistici vigenti ovvero è prevista dai piani settoriali sovraordinati, limitatamente alla durata, qualora prevista, della relativa autorizzazione;
- c) tutte le porzioni interamente intercluse nel tessuto urbano consolidato, intercluse tra infrastrutture stradali e margini urbani per c.a. 20.000 m di superficie ovvero quelle frammentate, per almeno tre lati o 2/3 del perimetro, da tessuti urbani edificati e compatti che non eccedano la dimensione areale di 5.000 m²;
- d) le aree nei territori dei parchi nazionali, parchi naturali regionali e riserve naturali;
- e) le previsioni dei PGT approvati e compatibili con il PTCP alla data di efficacia del presente piano.

Art. 76 Criteri e modalità per l'individuazione delle aree agricole a livello comunale

1. I comuni all'atto della redazione del PGT individuano le aree destinate all'attività agricola nel rispetto degli ambiti agricoli destinati all'attività agricola di interesse strategico del PTCP, con la facoltà di apportare rettifiche precisazioni e miglioramenti sulla base di ggettive risultanze alla scala locale ai sensi dell'art. 15, comma 5, della LR 12/05 compatibili con gli obiettivi di cui agli artt. 31 e 74 e con le norme di uso e valorizzazione delle aree agricole dell'art. 77:

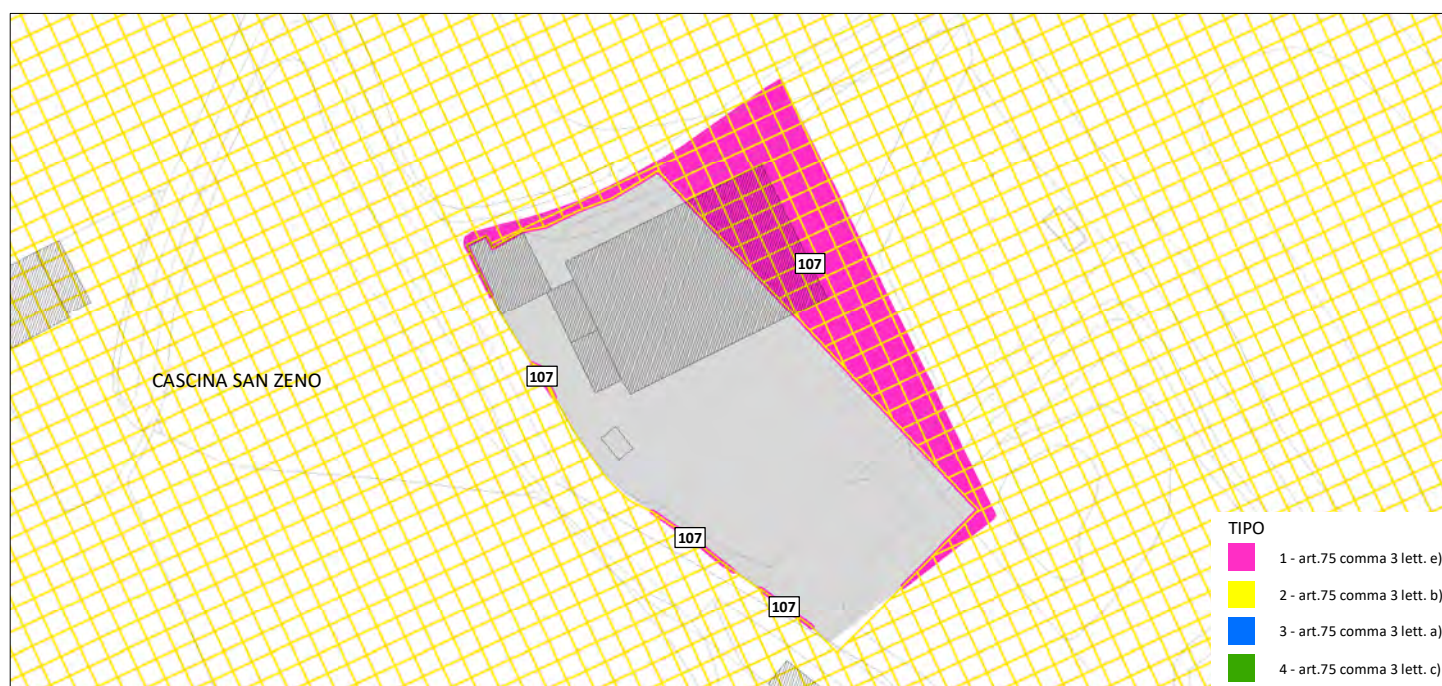
- a) connesse al riconoscimento degli insediamenti esistenti o di tessuti insediativi radi oggetto di possibile densificazione e all'individuazione di aree di prevalente valore paesistico-ambientale o ecologiche o aree non soggette a trasformazione urbanistica;
- b) per la correzione di errori nel passaggio alla scala comunale sulla base dello stato dei luoghi e dello stato di fatto della pianificazione comunale;
- c) volte a migliorare l'interazione con il tessuto urbano consolidato in presenza di margini sfrangiati da riquilibrare e di tessuti agricoli parcellizzati in condizioni di degrado ambientale e paesaggistico, che non variano in diminuzione la superficie complessiva degli Ambiti Agricoli a connotazione strategica di cui ai precedenti articoli.

LOCALITA' Via Rampina di S. Giorgio

SUPERFICIE (mq) 1422,72

TIPO MODIFICA 1

RIF. ARTICOLO PTCP art. 75 comma 3 lett.e)



Estratto tavola PR-2



Ortofoto

CRITERI DI CUI AL PTCP PER L'ESCLUSIONE DELLE AREE DAGLI AMBITI DESTINATI ALL'ATTIVITA' AGRICOLA DI INTERESSE STRATEGICO

Art. 75 Ambiti destinati all'attività agricola di interesse strategico

3. Non sono qualificate fra gli ambiti destinati all'attività agricola di interesse strategico, anche se rappresentate alla tavola 5 del PTCP:

- a) le aree per infrastrutture a rete di livello comunale e sovra comunale, i servizi tecnologici che per loro natura devono essere collocati ad adeguata distanza dalle aree abitate;
- b) le aree per gli impianti e le attività la cui localizzazione è sempre ammessa dalla legge anche in deroga agli strumenti urbanistici vigenti ovvero è prevista dai piani settoriali sovraordinati, limitatamente alla durata, qualora prevista, della relativa autorizzazione;
- c) tutte le porzioni interamente intercluse nel tessuto urbano consolidato, intercluse tra infrastrutture stradali e margini urbani per c.a 20.000 m di superficie ovvero quelle frammentate, per almeno tre lati o 2/3 del perimetro, da tessuti urbani edificati e compatti che non eccedano la dimensione areale di 5.000 m²;
- d) le aree nei territori dei parchi nazionali, parchi naturali regionali e riserve naturali;
- e) le previsioni dei PGT approvati e compatibili con il PTCP alla data di efficacia del presente piano.

Art. 76 Criteri e modalità per l'individuazione delle aree agricole a livello comunale

1. I comuni all'atto della redazione del PGT individuano le aree destinate all'attività agricola nel rispetto degli ambiti agricoli destinati all'attività agricola di interesse strategico del PTCP, con la facoltà di apportare rettifiche precisazioni e miglioramenti sulla base di ggettive risultanze alla scala locale ai sensi dell'art. 15, comma 5, della LR 12/05 compatibili con gli obiettivi di cui agli artt. 31 e 74 e con le norme di uso e valorizzazione delle aree agricole dell'art. 77:

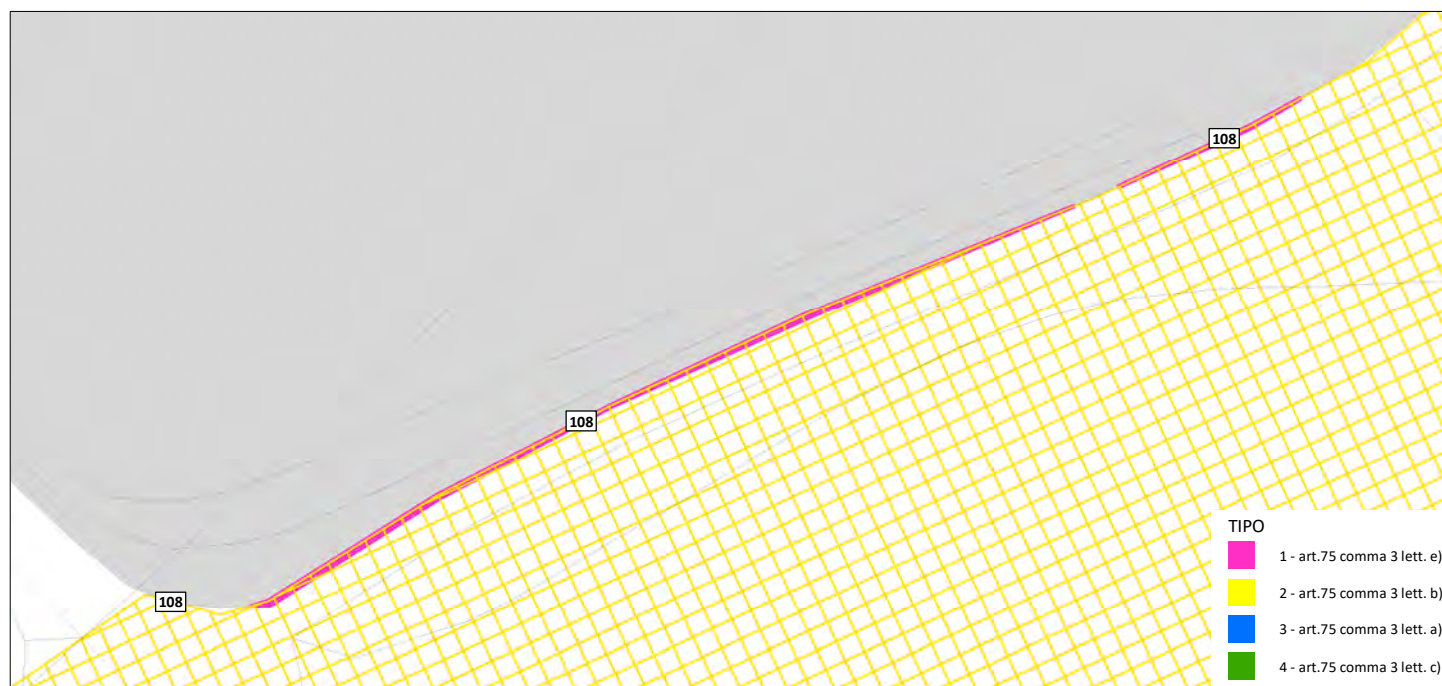
- a) connesse al riconoscimento degli insediamenti esistenti o di tessuti insediativi radi oggetto di possibile densificazione e all'individuazione di aree di prevalente valore paesistico-ambientale o ecologiche o aree non soggette a trasformazione urbanistica;
- b) per la correzione di errori nel passaggio alla scala comunale sulla base dello stato dei luoghi e dello stato di fatto della pianificazione comunale;
- c) volte a migliorare l'interazione con il tessuto urbano consolidato in presenza di margini sfrangiati da riqualificare e di tessuti agricoli parcellizzati in condizioni di degrado ambientale e paesaggistico, che non variano in diminuzione la superficie complessiva degli Ambiti Agricoli a connotazione strategica di cui ai precedenti articoli.

LOCALITA' Via San Zeno

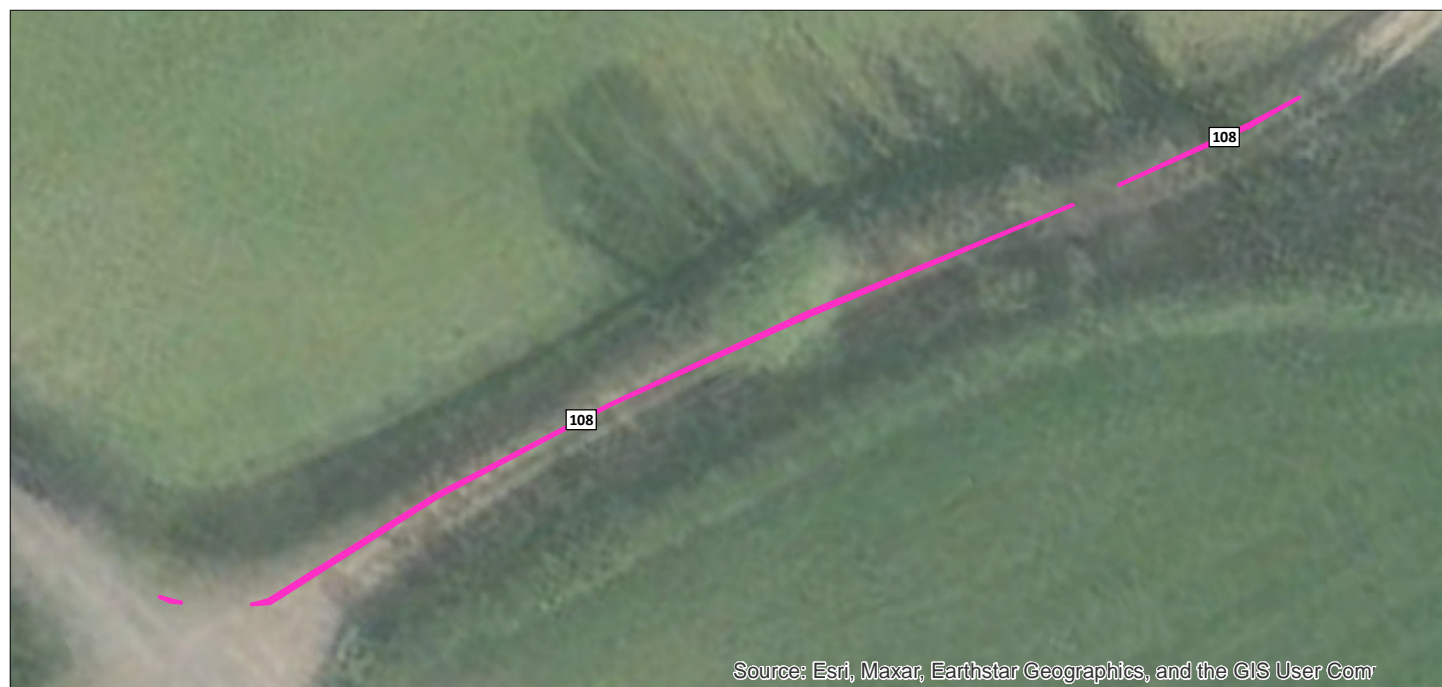
SUPERFICIE (mq) 8,66684

TIPO MODIFICA 1

RIF. ARTICOLO PTCP art. 75 comma 3 lett.e)



Estratto tavola PR-2



Source: Esri, Maxar, Earthstar Geographics, and the GIS User Com

Ortofoto

CRITERI DI CUI AL PTCP PER L'ESCLUSIONE DELLE AREE DAGLI AMBITI DESTINATI ALL'ATTIVITA' AGRICOLA DI INTERESSE STRATEGICO

Art. 75 Ambiti destinati all'attività agricola di interesse strategico

3. Non sono qualificate fra gli ambiti destinati all'attività agricola di interesse strategico, anche se rappresentate alla tavola 5 del PTCP:

- le aree per infrastrutture a rete di livello comunale e sovra comunale, i servizi tecnologici che per loro natura devono essere collocati ad adeguata distanza dalle aree abitate;
- le aree per gli impianti e le attività la cui localizzazione è sempre ammessa dalla legge anche in deroga agli strumenti urbanistici vigenti ovvero è prevista dai piani settoriali sovraordinati, limitatamente alla durata, qualora prevista, della relativa autorizzazione;
- tutte le porzioni interamente intercluse nel tessuto urbano consolidato, intercluse tra infrastrutture stradali e margini urbani per c.a 20.000 m di superficie ovvero quelle frammentate, per almeno tre lati o 2/3 del perimetro, da tessuti urbani edificati e compatti che non eccedano la dimensione areale di 5.000 m²;
- le aree nei territori dei parchi nazionali, parchi naturali regionali e riserve naturali;
- le previsioni dei PGT approvati e compatibili con il PTCP alla data di efficacia del presente piano.

Art. 76 Criteri e modalità per l'individuazione delle aree agricole a livello comunale

1. I comuni all'atto della redazione del PGT individuano le aree destinate all'attività agricola nel rispetto degli ambiti agricoli destinati all'attività agricola di interesse strategico del PTCP, con la facoltà di apportare rettifiche precisazioni e miglioramenti sulla base di ggettive risultanze alla scala locale ai sensi dell'art. 15, comma 5, della LR 12/05 compatibili con gli obiettivi di cui agli artt. 31 e 74 e con le norme di uso e valorizzazione delle aree agricole dell'art. 77:

- connesse al riconoscimento degli insediamenti esistenti o di tessuti insediativi radi oggetto di possibile densificazione e all'individuazione di aree di prevalente valore paesistico-ambientale o ecologiche o aree non soggette a trasformazione urbanistica;
- per la correzione di errori nel passaggio alla scala comunale sulla base dello stato dei luoghi e dello stato di fatto della pianificazione comunale;
- volte a migliorare l'interazione con il tessuto urbano consolidato in presenza di margini sfrangiati da riqualificare e di tessuti agricoli parcellizzati in condizioni di degrado ambientale e paesaggistico, che non variano in diminuzione la superficie complessiva degli Ambiti Agricoli a connotazione strategica di cui ai precedenti articoli.

LOCALITA' Via Fornace

SUPERFICIE (mq) 186,166

TIPO MODIFICA 1

RIF. ARTICOLO PTCP art. 75 comma 3 lett.e)



Estratto tavola PR-2



Ortofoto

CRITERI DI CUI AL PTCP PER L'ESCLUSIONE DELLE AREE DAGLI AMBITI DESTINATI ALL'ATTIVITA' AGRICOLA DI INTERESSE STRATEGICO

Art. 75 Ambiti destinati all'attività agricola di interesse strategico

3. Non sono qualificate fra gli ambiti destinati all'attività agricola di interesse strategico, anche se rappresentate alla tavola 5 del PTCP:

- le aree per infrastrutture a rete di livello comunale e sovra comunale, i servizi tecnologici che per loro natura devono essere collocati ad adeguata distanza dalle aree abitate;
- le aree per gli impianti e le attività la cui localizzazione è sempre ammessa dalla legge anche in deroga agli strumenti urbanistici vigenti ovvero è prevista dai piani settoriali sovraordinati, limitatamente alla durata, qualora prevista, della relativa autorizzazione;
- tutte le porzioni interamente intercluse nel tessuto urbano consolidato, intercluse tra infrastrutture stradali e margini urbani per c.a. 20.000 m di superficie ovvero quelle frammentate, per almeno tre lati o 2/3 del perimetro, da tessuti urbani edificati e compatti che non eccedano la dimensione areale di 5.000 m²;
- le aree nei territori dei parchi nazionali, parchi naturali regionali e riserve naturali;
- le previsioni dei PGT approvati e compatibili con il PTCP alla data di efficacia del presente piano.

Art. 76 Criteri e modalità per l'individuazione delle aree agricole a livello comunale

1. I comuni all'atto della redazione del PGT individuano le aree destinate all'attività agricola nel rispetto degli ambiti agricoli destinati all'attività agricola di interesse strategico del PTCP, con la facoltà di apportare rettifiche precisazioni e miglioramenti sulla base di ggettive risultanze alla scala locale ai sensi dell'art. 15, comma 5, della LR 12/05 compatibili con gli obiettivi di cui agli artt. 31 e 74 e con le norme di uso e valorizzazione delle aree agricole dell'art. 77:

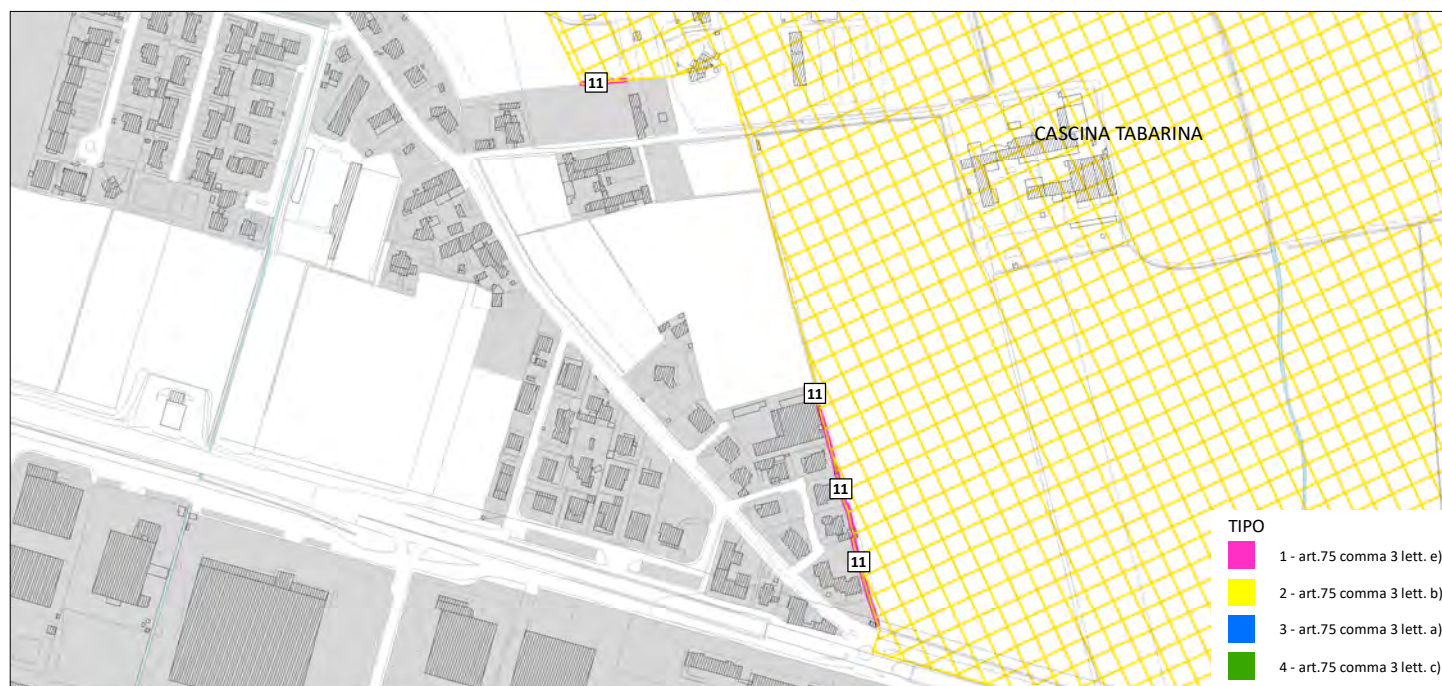
- connesse al riconoscimento degli insediamenti esistenti o di tessuti insediativi radi oggetto di possibile densificazione e all'individuazione di aree di prevalente valore paesistico-ambientale o ecologiche o aree non soggette a trasformazione urbanistica;
- per la correzione di errori nel passaggio alla scala comunale sulla base dello stato dei luoghi e dello stato di fatto della pianificazione comunale;
- volte a migliorare l'interazione con il tessuto urbano consolidato in presenza di margini sfrangiati da riqualificare e di tessuti agricoli parcellizzati in condizioni di degrado ambientale e paesaggistico, che non variano in diminuzione la superficie complessiva degli Ambiti Agricoli a connotazione strategica di cui ai precedenti articoli.

LOCALITA' Via San Giovanni

SUPERFICIE (mq) 61,63

TIPO MODIFICA 1

RIF. ARTICOLO PTCP art. 75 comma 3 lett.e)



Estratto tavola PR-2



Ortofoto

CRITERI DI CUI AL PTCP PER L'ESCLUSIONE DELLE AREE DAGLI AMBITI DESTINATI ALL'ATTIVITA' AGRICOLA DI INTERESSE STRATEGICO

Art. 75 Ambiti destinati all'attività agricola di interesse strategico

3. Non sono qualificate fra gli ambiti destinati all'attività agricola di interesse strategico, anche se rappresentate alla tavola 5 del PTCP:

- a) le aree per infrastrutture a rete di livello comunale e sovra comunale, i servizi tecnologici che per loro natura devono essere collocati ad adeguata distanza dalle aree abitate;
- b) le aree per gli impianti e le attività la cui localizzazione è sempre ammessa dalla legge anche in deroga agli strumenti urbanistici vigenti ovvero è prevista dai piani settoriali sovraordinati, limitatamente alla durata, qualora prevista, della relativa autorizzazione;
- c) tutte le porzioni interamente intercluse nel tessuto urbano consolidato, intercluse tra infrastrutture stradali e margini urbani per c.a. 20.000 m di superficie ovvero quelle frammentate, per almeno tre lati o 2/3 del perimetro, da tessuti urbani edificati e compatti che non eccedano la dimensione areale di 5.000 m²;
- d) le aree nei territori dei parchi nazionali, parchi naturali regionali e riserve naturali;
- e) le previsioni dei PGT approvati e compatibili con il PTCP alla data di efficacia del presente piano.

Art. 76 Criteri e modalità per l'individuazione delle aree agricole a livello comunale

1. I comuni all'atto della redazione del PGT individuano le aree destinate all'attività agricola nel rispetto degli ambiti agricoli destinati all'attività agricola di interesse strategico del PTCP, con la facoltà di apportare rettifiche precisazioni e miglioramenti sulla base di ggettive risultanze alla scala locale ai sensi dell'art. 15, comma 5, della LR 12/05 compatibili con gli obiettivi di cui agli artt. 31 e 74 e con le norme di uso e valorizzazione delle aree agricole dell'art. 77:

- a) connesse al riconoscimento degli insediamenti esistenti o di tessuti insediativi radi oggetto di possibile densificazione e all'individuazione di aree di prevalente valore paesistico-ambientale o ecologiche o aree non soggette a trasformazione urbanistica;
- b) per la correzione di errori nel passaggio alla scala comunale sulla base dello stato dei luoghi e dello stato di fatto della pianificazione comunale;
- c) volte a migliorare l'interazione con il tessuto urbano consolidato in presenza di margini sfrangiati da riqualificare e di tessuti agricoli parcellizzati in condizioni di degrado ambientale e paesaggistico, che non variano in diminuzione la superficie complessiva degli Ambiti Agricoli a connotazione strategica di cui ai precedenti articoli.

LOCALITA' Via Fornace

SUPERFICIE (mq) 113,477

TIPO MODIFICA 1

RIF. ARTICOLO PTCP art. 75 comma 3 lett.e)



Estratto tavola PR-2



Source: Esri, Maxar, Earthstar Geographics, and the GIS User Com

Ortofoto

CRITERI DI CUI AL PTCP PER L'ESCLUSIONE DELLE AREE DAGLI AMBITI DESTINATI ALL'ATTIVITA' AGRICOLA DI INTERESSE STRATEGICO

Art. 75 Ambiti destinati all'attività agricola di interesse strategico

3. Non sono qualificate fra gli ambiti destinati all'attività agricola di interesse strategico, anche se rappresentate alla tavola 5 del PTCP:

- le aree per infrastrutture a rete di livello comunale e sovra comunale, i servizi tecnologici che per loro natura devono essere collocati ad adeguata distanza dalle aree abitate;
- le aree per gli impianti e le attività la cui localizzazione è sempre ammessa dalla legge anche in deroga agli strumenti urbanistici vigenti ovvero è prevista dai piani settoriali sovraordinati, limitatamente alla durata, qualora prevista, della relativa autorizzazione;
- tutte le porzioni interamente intercluse nel tessuto urbano consolidato, intercluse tra infrastrutture stradali e margini urbani per c.a 20.000 m di superficie ovvero quelle frammentate, per almeno tre lati o 2/3 del perimetro, da tessuti urbani edificati e compatti che non eccedano la dimensione areale di 5.000 m²;
- le aree nei territori dei parchi nazionali, parchi naturali regionali e riserve naturali;
- le previsioni dei PGT approvati e compatibili con il PTCP alla data di efficacia del presente piano.

Art. 76 Criteri e modalità per l'individuazione delle aree agricole a livello comunale

1. I comuni all'atto della redazione del PGT individuano le aree destinate all'attività agricola nel rispetto degli ambiti agricoli destinati all'attività agricola di interesse strategico del PTCP, con la facoltà di apportare rettifiche precisazioni e miglioramenti sulla base di ggettive risultanze alla scala locale ai sensi dell'art. 15, comma 5, della LR 12/05 compatibili con gli obiettivi di cui agli artt. 31 e 74 e con le norme di uso e valorizzazione delle aree agricole dell'art. 77:

- connesse al riconoscimento degli insediamenti esistenti o di tessuti insediativi radi oggetto di possibile densificazione e all'individuazione di aree di prevalente valore paesistico-ambientale o ecologiche o aree non soggette a trasformazione urbanistica;
- per la correzione di errori nel passaggio alla scala comunale sulla base dello stato dei luoghi e dello stato di fatto della pianificazione comunale;
- volte a migliorare l'interazione con il tessuto urbano consolidato in presenza di margini sfrangiati da riqualificare e di tessuti agricoli parcellizzati in condizioni di degrado ambientale e paesaggistico, che non variano in diminuzione la superficie complessiva degli Ambiti Agricoli a connotazione strategica di cui ai precedenti articoli.

LOCALITA' Via Fornace

SUPERFICIE (mq) 120,196

TIPO MODIFICA 1

RIF. ARTICOLO PTCP art. 75 comma 3 lett.e)



Estratto tavola PR-2



Source: Esri, Maxar, Earthstar Geographics, and the GIS User Com

Ortofoto

CRITERI DI CUI AL PTCP PER L'ESCLUSIONE DELLE AREE DAGLI AMBITI DESTINATI ALL'ATTIVITA' AGRICOLA DI INTERESSE STRATEGICO

Art. 75 Ambiti destinati all'attività agricola di interesse strategico

3. Non sono qualificate fra gli ambiti destinati all'attività agricola di interesse strategico, anche se rappresentate alla tavola 5 del PTCP:

- le aree per infrastrutture a rete di livello comunale e sovra comunale, i servizi tecnologici che per loro natura devono essere collocati ad adeguata distanza dalle aree abitate;
- le aree per gli impianti e le attività la cui localizzazione è sempre ammessa dalla legge anche in deroga agli strumenti urbanistici vigenti ovvero è prevista dai piani settoriali sovraordinati, limitatamente alla durata, qualora prevista, della relativa autorizzazione;
- tutte le porzioni interamente intercluse nel tessuto urbano consolidato, intercluse tra infrastrutture stradali e margini urbani per c.a. 20.000 m di superficie ovvero quelle frammentate, per almeno tre lati o 2/3 del perimetro, da tessuti urbani edificati e compatti che non eccedano la dimensione areale di 5.000 m²;
- le aree nei territori dei parchi nazionali, parchi naturali regionali e riserve naturali;
- le previsioni dei PGT approvati e compatibili con il PTCP alla data di efficacia del presente piano.

Art. 76 Criteri e modalità per l'individuazione delle aree agricole a livello comunale

1. I comuni all'atto della redazione del PGT individuano le aree destinate all'attività agricola nel rispetto degli ambiti agricoli destinati all'attività agricola di interesse strategico del PTCP, con la facoltà di apportare rettifiche precisazioni e miglioramenti sulla base di ggettive risultanze alla scala locale ai sensi dell'art. 15, comma 5, della LR 12/05 compatibili con gli obiettivi di cui agli artt. 31 e 74 e con le norme di uso e valorizzazione delle aree agricole dell'art. 77:

- connesse al riconoscimento degli insediamenti esistenti o di tessuti insediativi radi oggetto di possibile densificazione e all'individuazione di aree di prevalente valore paesistico-ambientale o ecologiche o aree non soggette a trasformazione urbanistica;
- per la correzione di errori nel passaggio alla scala comunale sulla base dello stato dei luoghi e dello stato di fatto della pianificazione comunale;
- volte a migliorare l'interazione con il tessuto urbano consolidato in presenza di margini sfrangiati da riqualificare e di tessuti agricoli parcellizzati in condizioni di degrado ambientale e paesaggistico, che non variano in diminuzione la superficie complessiva degli Ambiti Agricoli a connotazione strategica di cui ai precedenti articoli.

LOCALITA' Via Fornace

SUPERFICIE (mq) 45,6562

TIPO MODIFICA 1

RIF. ARTICOLO PTCP art. 75 comma 3 lett.e)



Estratto tavola PR-2



Ortofoto

CRITERI DI CUI AL PTCP PER L'ESCLUSIONE DELLE AREE DAGLI AMBITI DESTINATI ALL'ATTIVITA' AGRICOLA DI INTERESSE STRATEGICO

Art. 75 Ambiti destinati all'attività agricola di interesse strategico

3. Non sono qualificate fra gli ambiti destinati all'attività agricola di interesse strategico, anche se rappresentate alla tavola 5 del PTCP:

- le aree per infrastrutture a rete di livello comunale e sovra comunale, i servizi tecnologici che per loro natura devono essere collocati ad adeguata distanza dalle aree abitate;
- le aree per gli impianti e le attività la cui localizzazione è sempre ammessa dalla legge anche in deroga agli strumenti urbanistici vigenti ovvero è prevista dai piani settoriali sovraordinati, limitatamente alla durata, qualora prevista, della relativa autorizzazione;
- tutte le porzioni interamente intercluse nel tessuto urbano consolidato, intercluse tra infrastrutture stradali e margini urbani per c.a. 20.000 m di superficie ovvero quelle frammentate, per almeno tre lati o 2/3 del perimetro, da tessuti urbani edificati e compatti che non eccedano la dimensione areale di 5.000 m²;
- le aree nei territori dei parchi nazionali, parchi naturali regionali e riserve naturali;
- le previsioni dei PGT approvati e compatibili con il PTCP alla data di efficacia del presente piano.

Art. 76 Criteri e modalità per l'individuazione delle aree agricole a livello comunale

1. I comuni all'atto della redazione del PGT individuano le aree destinate all'attività agricola nel rispetto degli ambiti agricoli destinati all'attività agricola di interesse strategico del PTCP, con la facoltà di apportare rettifiche precisazioni e miglioramenti sulla base di ggettive risultanze alla scala locale ai sensi dell'art. 15, comma 5, della LR 12/05 compatibili con gli obiettivi di cui agli artt. 31 e 74 e con le norme di uso e valorizzazione delle aree agricole dell'art. 77:

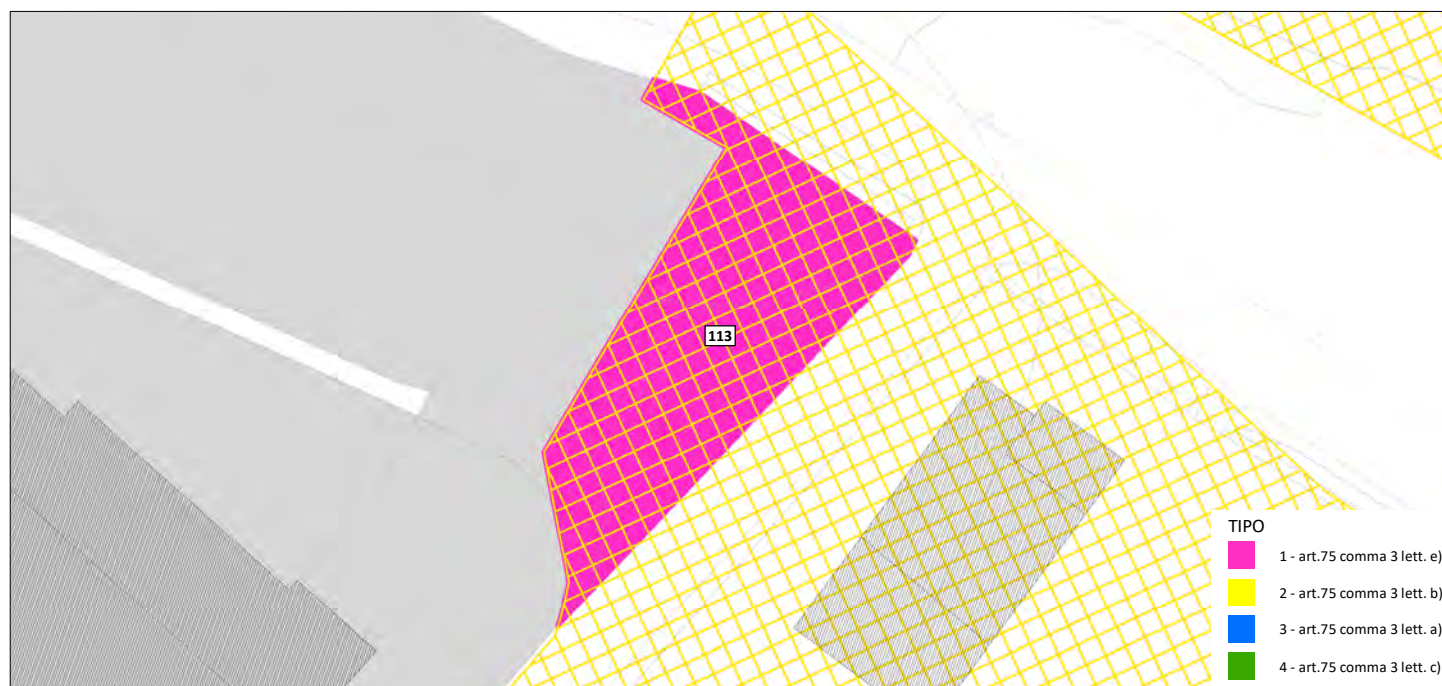
- connesse al riconoscimento degli insediamenti esistenti o di tessuti insediativi radi oggetto di possibile densificazione e all'individuazione di aree di prevalente valore paesistico-ambientale o ecologiche o aree non soggette a trasformazione urbanistica;
- per la correzione di errori nel passaggio alla scala comunale sulla base dello stato dei luoghi e dello stato di fatto della pianificazione comunale;
- volte a migliorare l'interazione con il tessuto urbano consolidato in presenza di margini sfrangiati da riqualificare e di tessuti agricoli parcellizzati in condizioni di degrado ambientale e paesaggistico, che non variano in diminuzione la superficie complessiva degli Ambiti Agricoli a connotazione strategica di cui ai precedenti articoli.

LOCALITA' Via Madonna

SUPERFICIE (mq) 466,474

TIPO MODIFICA 1

RIF. ARTICOLO PTCP art. 75 comma 3 lett.e)



Estratto tavola PR-2



Ortofoto

CRITERI DI CUI AL PTCP PER L'ESCLUSIONE DELLE AREE DAGLI AMBITI DESTINATI ALL'ATTIVITA' AGRICOLA DI INTERESSE STRATEGICO

Art. 75 Ambiti destinati all'attività agricola di interesse strategico

3. Non sono qualificate fra gli ambiti destinati all'attività agricola di interesse strategico, anche se rappresentate alla tavola 5 del PTCP:

- le aree per infrastrutture a rete di livello comunale e sovra comunale, i servizi tecnologici che per loro natura devono essere collocati ad adeguata distanza dalle aree abitate;
- le aree per gli impianti e le attività la cui localizzazione è sempre ammessa dalla legge anche in deroga agli strumenti urbanistici vigenti ovvero è prevista dai piani settoriali sovraordinati, limitatamente alla durata, qualora prevista, della relativa autorizzazione;
- tutte le porzioni interamente intercluse nel tessuto urbano consolidato, intercluse tra infrastrutture stradali e margini urbani per c.a. 20.000 m di superficie ovvero quelle frammentate, per almeno tre lati o 2/3 del perimetro, da tessuti urbani edificati e compatti che non eccedano la dimensione areale di 5.000 m²;
- le aree nei territori dei parchi nazionali, parchi naturali regionali e riserve naturali;
- le previsioni dei PGT approvati e compatibili con il PTCP alla data di efficacia del presente piano.

Art. 76 Criteri e modalità per l'individuazione delle aree agricole a livello comunale

1. I comuni all'atto della redazione del PGT individuano le aree destinate all'attività agricola nel rispetto degli ambiti agricoli destinati all'attività agricola di interesse strategico del PTCP, con la facoltà di apportare rettifiche precisazioni e miglioramenti sulla base di ggettive risultanze alla scala locale ai sensi dell'art. 15, comma 5, della LR 12/05 compatibili con gli obiettivi di cui agli artt. 31 e 74 e con le norme di uso e valorizzazione delle aree agricole dell'art. 77:

- connesse al riconoscimento degli insediamenti esistenti o di tessuti insediativi radi oggetto di possibile densificazione e all'individuazione di aree di prevalente valore paesistico-ambientale o ecologiche o aree non soggette a trasformazione urbanistica;
- per la correzione di errori nel passaggio alla scala comunale sulla base dello stato dei luoghi e dello stato di fatto della pianificazione comunale;
- volte a migliorare l'interazione con il tessuto urbano consolidato in presenza di margini sfrangiati da riqualificare e di tessuti agricoli parcellizzati in condizioni di degrado ambientale e paesaggistico, che non variano in diminuzione la superficie complessiva degli Ambiti Agricoli a connotazione strategica di cui ai precedenti articoli.

LOCALITA' Via Madonna

SUPERFICIE (mq) 22,5935

TIPO MODIFICA 1

RIF. ARTICOLO PTCP art. 75 comma 3 lett.e)



Estratto tavola PR-2



Ortofoto

CRITERI DI CUI AL PTCP PER L'ESCLUSIONE DELLE AREE DAGLI AMBITI DESTINATI ALL'ATTIVITA' AGRICOLA DI INTERESSE STRATEGICO

Art. 75 Ambiti destinati all'attività agricola di interesse strategico

3. Non sono qualificate fra gli ambiti destinati all'attività agricola di interesse strategico, anche se rappresentate alla tavola 5 del PTCP:

- le aree per infrastrutture a rete di livello comunale e sovra comunale, i servizi tecnologici che per loro natura devono essere collocati ad adeguata distanza dalle aree abitate;
- le aree per gli impianti e le attività la cui localizzazione è sempre ammessa dalla legge anche in deroga agli strumenti urbanistici vigenti ovvero è prevista dai piani settoriali sovraordinati, limitatamente alla durata, qualora prevista, della relativa autorizzazione;
- tutte le porzioni interamente intercluse nel tessuto urbano consolidato, intercluse tra infrastrutture stradali e margini urbani per c.a. 20.000 m di superficie ovvero quelle frammentate, per almeno tre lati o 2/3 del perimetro, da tessuti urbani edificati e compatti che non eccedano la dimensione areale di 5.000 m²;
- le aree nei territori dei parchi nazionali, parchi naturali regionali e riserve naturali;
- le previsioni dei PGT approvati e compatibili con il PTCP alla data di efficacia del presente piano.

Art. 76 Criteri e modalità per l'individuazione delle aree agricole a livello comunale

1. I comuni all'atto della redazione del PGT individuano le aree destinate all'attività agricola nel rispetto degli ambiti agricoli destinati all'attività agricola di interesse strategico del PTCP, con la facoltà di apportare rettifiche precisazioni e miglioramenti sulla base di ggettive risultanze alla scala locale ai sensi dell'art. 15, comma 5, della LR 12/05 compatibili con gli obiettivi di cui agli artt. 31 e 74 e con le norme di uso e valorizzazione delle aree agricole dell'art. 77:

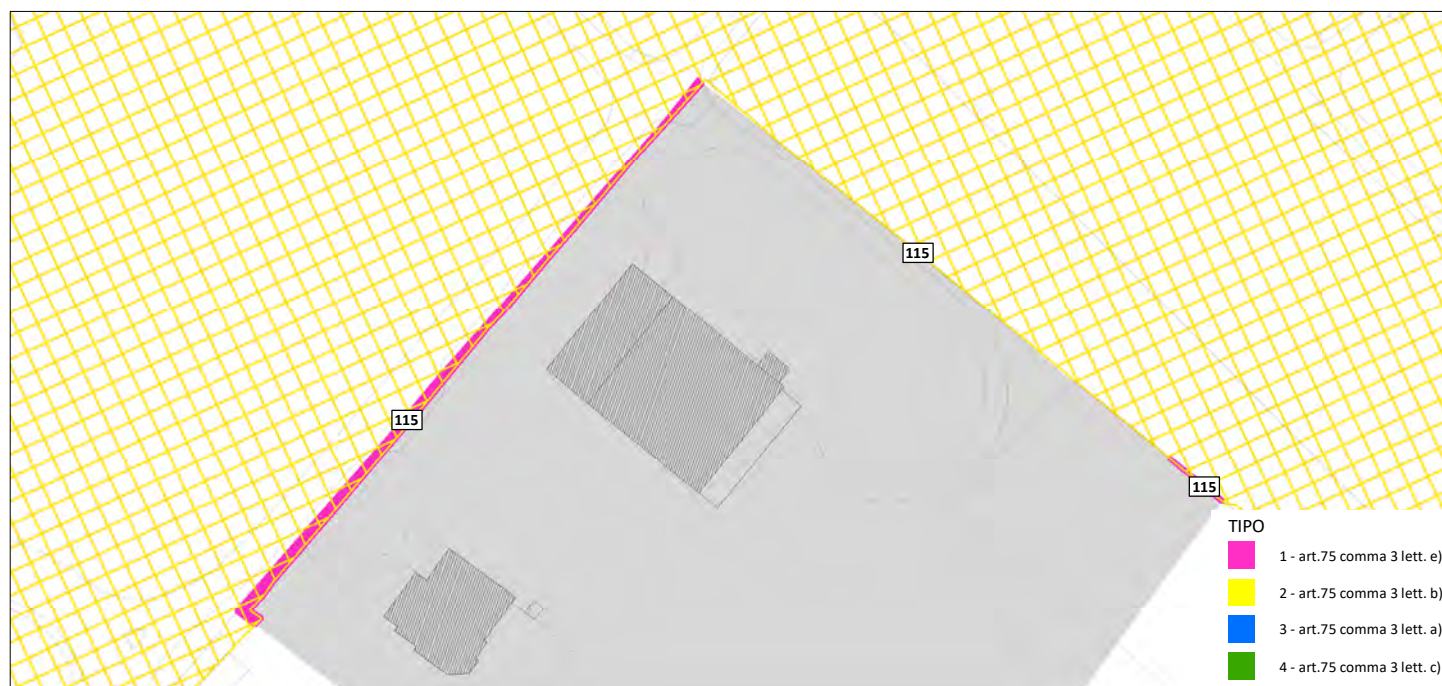
- connesse al riconoscimento degli insediamenti esistenti o di tessuti insediativi radi oggetto di possibile densificazione e all'individuazione di aree di prevalente valore paesistico-ambientale o ecologiche o aree non soggette a trasformazione urbanistica;
- per la correzione di errori nel passaggio alla scala comunale sulla base dello stato dei luoghi e dello stato di fatto della pianificazione comunale;
- volte a migliorare l'interazione con il tessuto urbano consolidato in presenza di margini sfrangiati da riqualificare e di tessuti agricoli parcellizzati in condizioni di degrado ambientale e paesaggistico, che non variano in diminuzione la superficie complessiva degli Ambiti Agricoli a connotazione strategica di cui ai precedenti articoli.

LOCALITA' Via Sacca

SUPERFICIE (mq) 85,4653

TIPO MODIFICA 1

RIF. ARTICOLO PTCP art. 75 comma 3 lett.e)



Estratto tavola PR-2



Ortofoto

CRITERI DI CUI AL PTCP PER L'ESCLUSIONE DELLE AREE DAGLI AMBITI DESTINATI ALL'ATTIVITA' AGRICOLA DI INTERESSE STRATEGICO

Art. 75 Ambiti destinati all'attività agricola di interesse strategico

3. Non sono qualificate fra gli ambiti destinati all'attività agricola di interesse strategico, anche se rappresentate alla tavola 5 del PTCP:

- le aree per infrastrutture a rete di livello comunale e sovra comunale, i servizi tecnologici che per loro natura devono essere collocati ad adeguata distanza dalle aree abitate;
- le aree per gli impianti e le attività la cui localizzazione è sempre ammessa dalla legge anche in deroga agli strumenti urbanistici vigenti ovvero è prevista dai piani settoriali sovraordinati, limitatamente alla durata, qualora prevista, della relativa autorizzazione;
- tutte le porzioni interamente intercluse nel tessuto urbano consolidato, intercluse tra infrastrutture stradali e margini urbani per c.a 20.000 m di superficie ovvero quelle frammentate, per almeno tre lati o 2/3 del perimetro, da tessuti urbani edificati e compatti che non eccedano la dimensione areale di 5.000 m²;
- le aree nei territori dei parchi nazionali, parchi naturali regionali e riserve naturali;
- le previsioni dei PGT approvati e compatibili con il PTCP alla data di efficacia del presente piano.

Art. 76 Criteri e modalità per l'individuazione delle aree agricole a livello comunale

1. I comuni all'atto della redazione del PGT individuano le aree destinate all'attività agricola nel rispetto degli ambiti agricoli destinati all'attività agricola di interesse strategico del PTCP, con la facoltà di apportare rettifiche precisazioni e miglioramenti sulla base di ggettive risultanze alla scala locale ai sensi dell'art. 15, comma 5, della LR 12/05 compatibili con gli obiettivi di cui agli artt. 31 e 74 e con le norme di uso e valorizzazione delle aree agricole dell'art. 77:

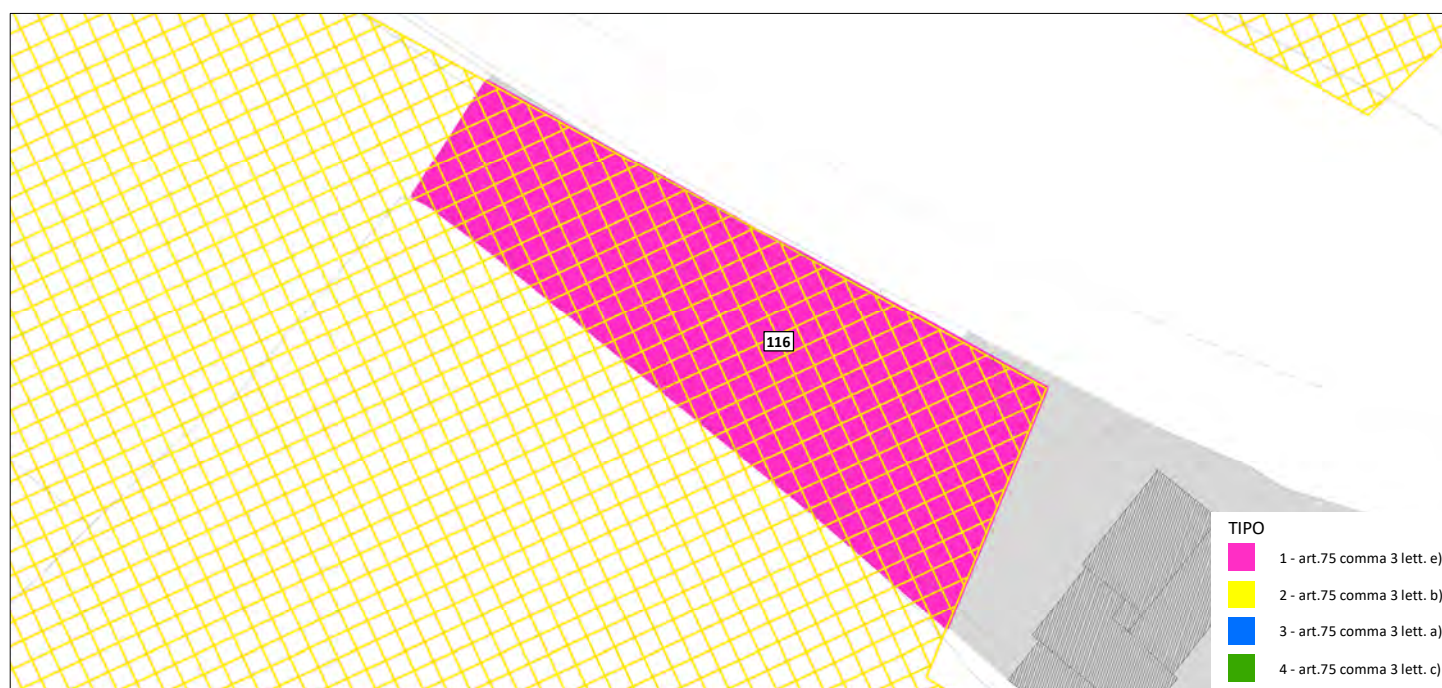
- connesse al riconoscimento degli insediamenti esistenti o di tessuti insediativi radi oggetto di possibile densificazione e all'individuazione di aree di prevalente valore paesistico-ambientale o ecologiche o aree non soggette a trasformazione urbanistica;
- per la correzione di errori nel passaggio alla scala comunale sulla base dello stato dei luoghi e dello stato di fatto della pianificazione comunale;
- volte a migliorare l'interazione con il tessuto urbano consolidato in presenza di margini sfrangiati da riqualificare e di tessuti agricoli parcellizzati in condizioni di degrado ambientale e paesaggistico, che non variano in diminuzione la superficie complessiva degli Ambiti Agricoli a connotazione strategica di cui ai precedenti articoli.

LOCALITA' Via Madonnina

SUPERFICIE (mq) 812,529

TIPO MODIFICA 1

RIF. ARTICOLO PTCP art. 75 comma 3 lett.e)



Estratto tavola PR-2



Ortofoto

CRITERI DI CUI AL PTCP PER L'ESCLUSIONE DELLE AREE DAGLI AMBITI DESTINATI ALL'ATTIVITA' AGRICOLA DI INTERESSE STRATEGICO

Art. 75 Ambiti destinati all'attività agricola di interesse strategico

3. Non sono qualificate fra gli ambiti destinati all'attività agricola di interesse strategico, anche se rappresentate alla tavola 5 del PTCP:

- le aree per infrastrutture a rete di livello comunale e sovra comunale, i servizi tecnologici che per loro natura devono essere collocati ad adeguata distanza dalle aree abitate;
- le aree per gli impianti e le attività la cui localizzazione è sempre ammessa dalla legge anche in deroga agli strumenti urbanistici vigenti ovvero è prevista dai piani settoriali sovraordinati, limitatamente alla durata, qualora prevista, della relativa autorizzazione;
- tutte le porzioni interamente intercluse nel tessuto urbano consolidato, intercluse tra infrastrutture stradali e margini urbani per c.a 20.000 m di superficie ovvero quelle frammentate, per almeno tre lati o 2/3 del perimetro, da tessuti urbani edificati e compatti che non eccedano la dimensione areale di 5.000 m²;
- le aree nei territori dei parchi nazionali, parchi naturali regionali e riserve naturali;
- le previsioni dei PGT approvati e compatibili con il PTCP alla data di efficacia del presente piano.

Art. 76 Criteri e modalità per l'individuazione delle aree agricole a livello comunale

1. I comuni all'atto della redazione del PGT individuano le aree destinate all'attività agricola nel rispetto degli ambiti agricoli destinati all'attività agricola di interesse strategico del PTCP, con la facoltà di apportare rettifiche precisazioni e miglioramenti sulla base di ggettive risultanze alla scala locale ai sensi dell'art. 15, comma 5, della LR 12/05 compatibili con gli obiettivi di cui agli artt. 31 e 74 e con le norme di uso e valorizzazione delle aree agricole dell'art. 77:

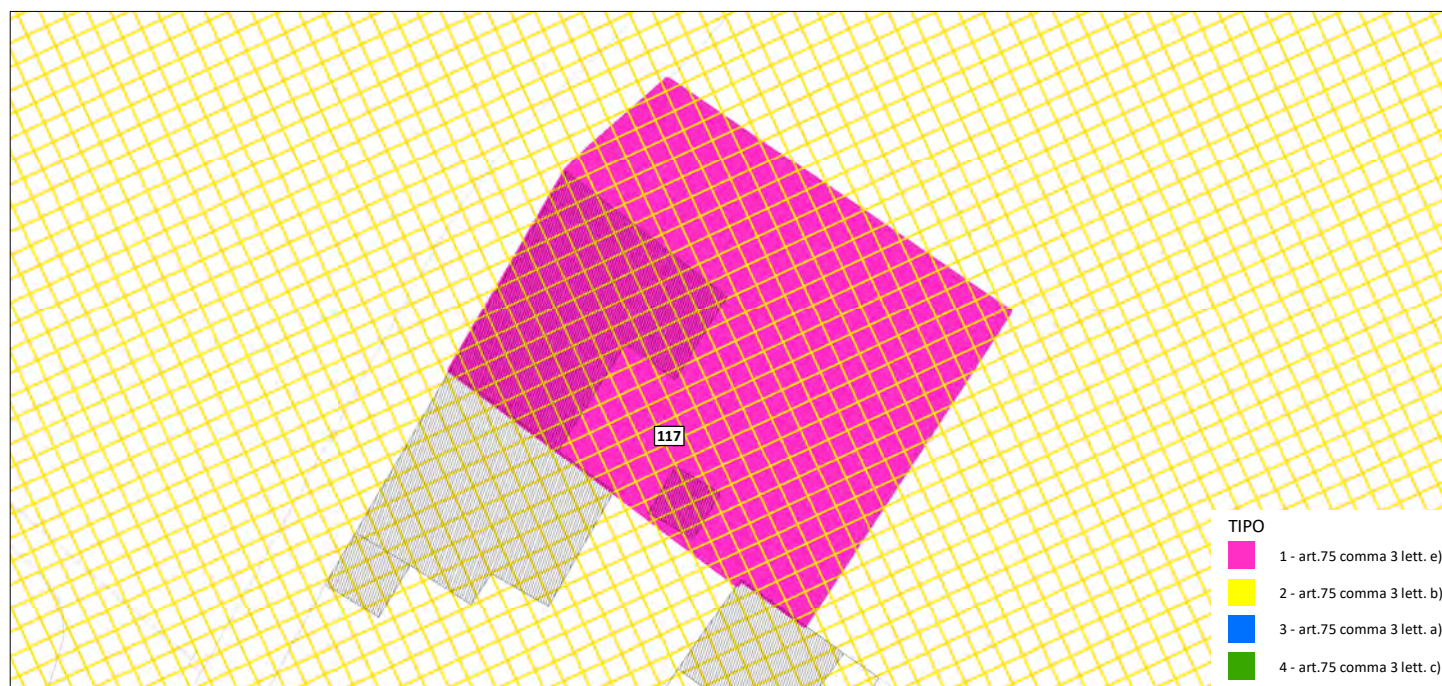
- connesse al riconoscimento degli insediamenti esistenti o di tessuti insediativi radi oggetto di possibile densificazione e all'individuazione di aree di prevalente valore paesistico-ambientale o ecologiche o aree non soggette a trasformazione urbanistica;
- per la correzione di errori nel passaggio alla scala comunale sulla base dello stato dei luoghi e dello stato di fatto della pianificazione comunale;
- volte a migliorare l'interazione con il tessuto urbano consolidato in presenza di margini sfrangiati da riqualificare e di tessuti agricoli parcellizzati in condizioni di degrado ambientale e paesaggistico, che non variano in diminuzione la superficie complessiva degli Ambiti Agricoli a connotazione strategica di cui ai precedenti articoli.

LOCALITA' Via Fornace

SUPERFICIE (mq) 1472,84

TIPO MODIFICA 1

RIF. ARTICOLO PTCP art. 75 comma 3 lett.e)



Estratto tavola PR-2



Ortofoto

CRITERI DI CUI AL PTCP PER L'ESCLUSIONE DELLE AREE DAGLI AMBITI DESTINATI ALL'ATTIVITA' AGRICOLA DI INTERESSE STRATEGICO

Art. 75 Ambiti destinati all'attività agricola di interesse strategico

3. Non sono qualificate fra gli ambiti destinati all'attività agricola di interesse strategico, anche se rappresentate alla tavola 5 del PTCP:

- a) le aree per infrastrutture a rete di livello comunale e sovra comunale, i servizi tecnologici che per loro natura devono essere collocati ad adeguata distanza dalle aree abitate;
- b) le aree per gli impianti e le attività la cui localizzazione è sempre ammessa dalla legge anche in deroga agli strumenti urbanistici vigenti ovvero è prevista dai piani settoriali sovraordinati, limitatamente alla durata, qualora prevista, della relativa autorizzazione;
- c) tutte le porzioni interamente intercluse nel tessuto urbano consolidato, intercluse tra infrastrutture stradali e margini urbani per c.a 20.000 m di superficie ovvero quelle frammentate, per almeno tre lati o 2/3 del perimetro, da tessuti urbani edificati e compatti che non eccedano la dimensione areale di 5.000 m²;
- d) le aree nei territori dei parchi nazionali, parchi naturali regionali e riserve naturali;
- e) le previsioni dei PGT approvati e compatibili con il PTCP alla data di efficacia del presente piano.

Art. 76 Criteri e modalità per l'individuazione delle aree agricole a livello comunale

1. I comuni all'atto della redazione del PGT individuano le aree destinate all'attività agricola nel rispetto degli ambiti agricoli destinati all'attività agricola di interesse strategico del PTCP, con la facoltà di apportare rettifiche precisazioni e miglioramenti sulla base di ggettive risultanze alla scala locale ai sensi dell'art. 15, comma 5, della LR 12/05 compatibili con gli obiettivi di cui agli artt. 31 e 74 e con le norme di uso e valorizzazione delle aree agricole dell'art. 77:

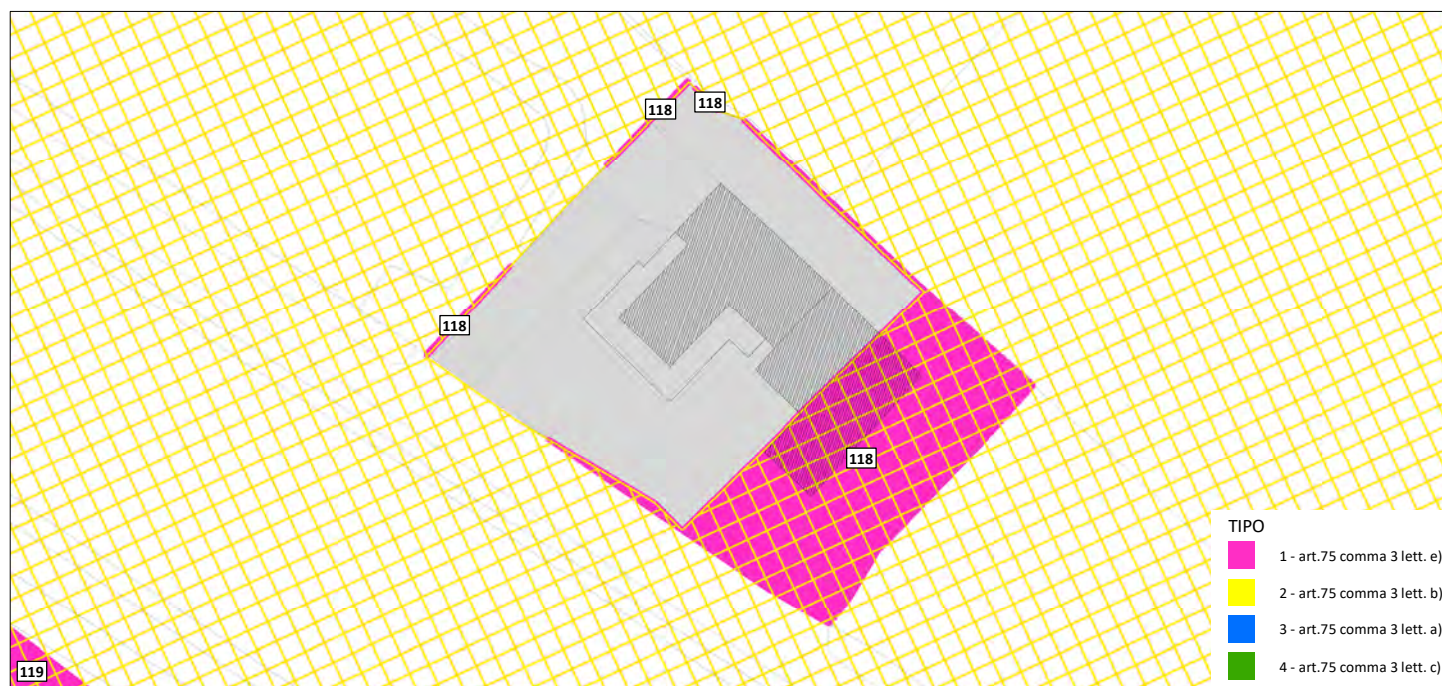
- a) connesse al riconoscimento degli insediamenti esistenti o di tessuti insediativi radi oggetto di possibile densificazione e all'individuazione di aree di prevalente valore paesistico-ambientale o ecologiche o aree non soggette a trasformazione urbanistica;
- b) per la correzione di errori nel passaggio alla scala comunale sulla base dello stato dei luoghi e dello stato di fatto della pianificazione comunale;
- c) volte a migliorare l'interazione con il tessuto urbano consolidato in presenza di margini sfrangiati da riqualificare e di tessuti agricoli parcellizzati in condizioni di degrado ambientale e paesaggistico, che non variano in diminuzione la superficie complessiva degli Ambiti Agricoli a connotazione strategica di cui ai precedenti articoli.

LOCALITA' Via Fornace

SUPERFICIE (mq) 326,06

TIPO MODIFICA 1

RIF. ARTICOLO PTCP art. 75 comma 3 lett.e)



Estratto tavola PR-2



Ortofoto

CRITERI DI CUI AL PTCP PER L'ESCLUSIONE DELLE AREE DAGLI AMBITI DESTINATI ALL'ATTIVITA' AGRICOLA DI INTERESSE STRATEGICO

Art. 75 Ambiti destinati all'attività agricola di interesse strategico

3. Non sono qualificate fra gli ambiti destinati all'attività agricola di interesse strategico, anche se rappresentate alla tavola 5 del PTCP:

- le aree per infrastrutture a rete di livello comunale e sovra comunale, i servizi tecnologici che per loro natura devono essere collocati ad adeguata distanza dalle aree abitate;
- le aree per gli impianti e le attività la cui localizzazione è sempre ammessa dalla legge anche in deroga agli strumenti urbanistici vigenti ovvero è prevista dai piani settoriali sovraordinati, limitatamente alla durata, qualora prevista, della relativa autorizzazione;
- tutte le porzioni interamente intercluse nel tessuto urbano consolidato, intercluse tra infrastrutture stradali e margini urbani per c.a 20.000 m di superficie ovvero quelle frammentate, per almeno tre lati o 2/3 del perimetro, da tessuti urbani edificati e compatti che non eccedano la dimensione areale di 5.000 m²;
- le aree nei territori dei parchi nazionali, parchi naturali regionali e riserve naturali;
- le previsioni dei PGT approvati e compatibili con il PTCP alla data di efficacia del presente piano.

Art. 76 Criteri e modalità per l'individuazione delle aree agricole a livello comunale

1. I comuni all'atto della redazione del PGT individuano le aree destinate all'attività agricola nel rispetto degli ambiti agricoli destinati all'attività agricola di interesse strategico del PTCP, con la facoltà di apportare rettifiche precisazioni e miglioramenti sulla base di ggettive risultanze alla scala locale ai sensi dell'art. 15, comma 5, della LR 12/05 compatibili con gli obiettivi di cui agli artt. 31 e 74 e con le norme di uso e valorizzazione delle aree agricole dell'art. 77:

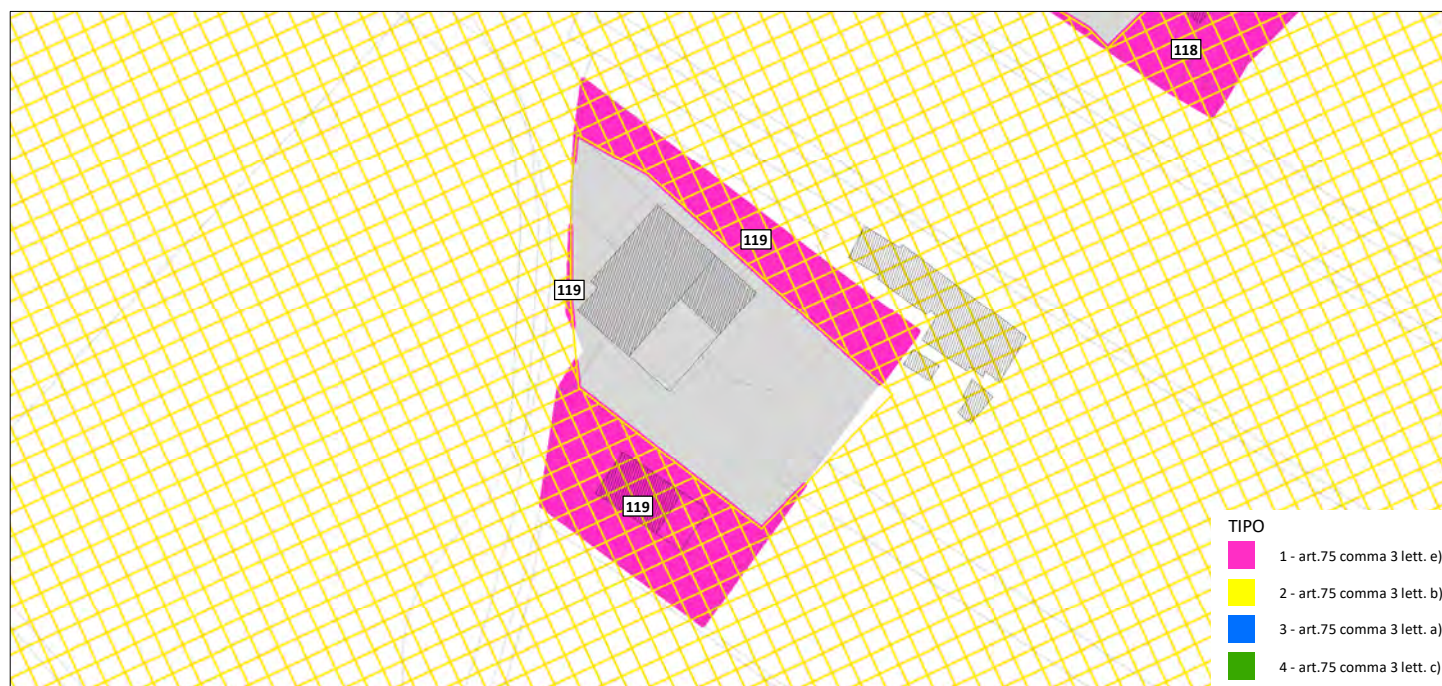
- connesse al riconoscimento degli insediamenti esistenti o di tessuti insediativi radi oggetto di possibile densificazione e all'individuazione di aree di prevalente valore paesistico-ambientale o ecologiche o aree non soggette a trasformazione urbanistica;
- per la correzione di errori nel passaggio alla scala comunale sulla base dello stato dei luoghi e dello stato di fatto della pianificazione comunale;
- volte a migliorare l'interazione con il tessuto urbano consolidato in presenza di margini sfrangiati da riqualificare e di tessuti agricoli parcellizzati in condizioni di degrado ambientale e paesaggistico, che non variano in diminuzione la superficie complessiva degli Ambiti Agricoli a connotazione strategica di cui ai precedenti articoli.

LOCALITA' Via Fornace

SUPERFICIE (mq) 584,531

TIPO MODIFICA 1

RIF. ARTICOLO PTCP art. 75 comma 3 lett.e)



Estratto tavola PR-2



Source: Esri, Maxar, Earthstar Geographics, and the GIS User Com

Ortofoto

CRITERI DI CUI AL PTCP PER L'ESCLUSIONE DELLE AREE DAGLI AMBITI DESTINATI ALL'ATTIVITA' AGRICOLA DI INTERESSE STRATEGICO

Art. 75 Ambiti destinati all'attività agricola di interesse strategico

3. Non sono qualificate fra gli ambiti destinati all'attività agricola di interesse strategico, anche se rappresentate alla tavola 5 del PTCP:

- le aree per infrastrutture a rete di livello comunale e sovra comunale, i servizi tecnologici che per loro natura devono essere collocati ad adeguata distanza dalle aree abitate;
- le aree per gli impianti e le attività la cui localizzazione è sempre ammessa dalla legge anche in deroga agli strumenti urbanistici vigenti ovvero è prevista dai piani settoriali sovraordinati, limitatamente alla durata, qualora prevista, della relativa autorizzazione;
- tutte le porzioni interamente intercluse nel tessuto urbano consolidato, intercluse tra infrastrutture stradali e margini urbani per c.a 20.000 m di superficie ovvero quelle frammentate, per almeno tre lati o 2/3 del perimetro, da tessuti urbani edificati e compatti che non eccedano la dimensione areale di 5.000 m²;
- le aree nei territori dei parchi nazionali, parchi naturali regionali e riserve naturali;
- le previsioni dei PGT approvati e compatibili con il PTCP alla data di efficacia del presente piano.

Art. 76 Criteri e modalità per l'individuazione delle aree agricole a livello comunale

1. I comuni all'atto della redazione del PGT individuano le aree destinate all'attività agricola nel rispetto degli ambiti agricoli destinati all'attività agricola di interesse strategico del PTCP, con la facoltà di apportare rettifiche precisazioni e miglioramenti sulla base di ggettive risultanze alla scala locale ai sensi dell'art. 15, comma 5, della LR 12/05 compatibili con gli obiettivi di cui agli artt. 31 e 74 e con le norme di uso e valorizzazione delle aree agricole dell'art. 77:

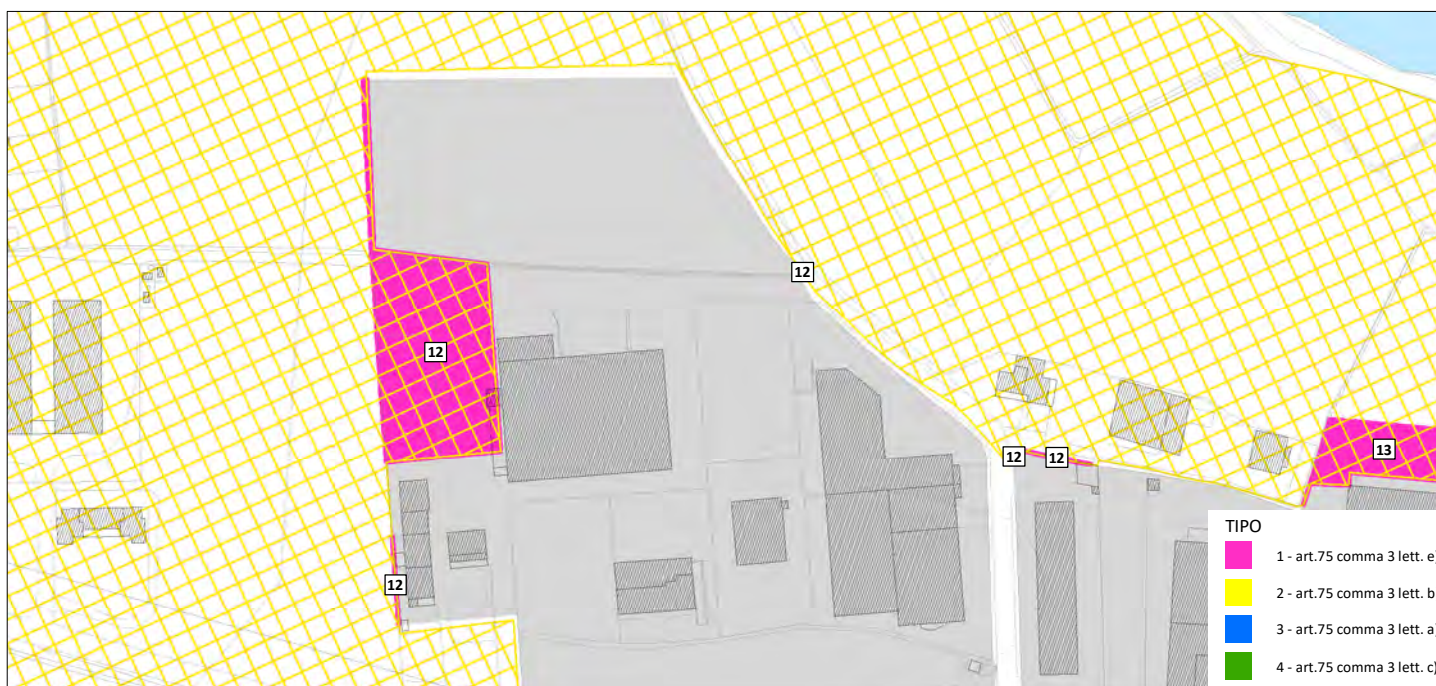
- connesse al riconoscimento degli insediamenti esistenti o di tessuti insediativi radi oggetto di possibile densificazione e all'individuazione di aree di prevalente valore paesistico-ambientale o ecologiche o aree non soggette a trasformazione urbanistica;
- per la correzione di errori nel passaggio alla scala comunale sulla base dello stato dei luoghi e dello stato di fatto della pianificazione comunale;
- volte a migliorare l'interazione con il tessuto urbano consolidato in presenza di margini sfrangiati da riqualificare e di tessuti agricoli parcellizzati in condizioni di degrado ambientale e paesaggistico, che non variano in diminuzione la superficie complessiva degli Ambiti Agricoli a connotazione strategica di cui ai precedenti articoli.

LOCALITA' Via Camere

SUPERFICIE (mq) 3506,18

TIPO MODIFICA 1

RIF. ARTICOLO PTCP art. 75 comma 3 lett.e)



Estratto tavola PR-2



Ortofoto

CRITERI DI CUI AL PTCP PER L'ESCLUSIONE DELLE AREE DAGLI AMBITI DESTINATI ALL'ATTIVITA' AGRICOLA DI INTERESSE STRATEGICO

Art. 75 Ambiti destinati all'attività agricola di interesse strategico

3. Non sono qualificate fra gli ambiti destinati all'attività agricola di interesse strategico, anche se rappresentate alla tavola 5 del PTCP:

- le aree per infrastrutture a rete di livello comunale e sovra comunale, i servizi tecnologici che per loro natura devono essere collocati ad adeguata distanza dalle aree abitate;
- le aree per gli impianti e le attività la cui localizzazione è sempre ammessa dalla legge anche in deroga agli strumenti urbanistici vigenti ovvero è prevista dai piani settoriali sovraordinati, limitatamente alla durata, qualora prevista, della relativa autorizzazione;
- tutte le porzioni interamente intercluse nel tessuto urbano consolidato, intercluse tra infrastrutture stradali e margini urbani per c.a. 20.000 m di superficie ovvero quelle frammentate, per almeno tre lati o 2/3 del perimetro, da tessuti urbani edificati e compatti che non eccedano la dimensione areale di 5.000 m²;
- le aree nei territori dei parchi nazionali, parchi naturali regionali e riserve naturali;
- le previsioni dei PGT approvati e compatibili con il PTCP alla data di efficacia del presente piano.

Art. 76 Criteri e modalità per l'individuazione delle aree agricole a livello comunale

1. I comuni all'atto della redazione del PGT individuano le aree destinate all'attività agricola nel rispetto degli ambiti agricoli destinati all'attività agricola di interesse strategico del PTCP, con la facoltà di apportare rettifiche precisazioni e miglioramenti sulla base di ggettive risultanze alla scala locale ai sensi dell'art. 15, comma 5, della LR 12/05 compatibili con gli obiettivi di cui agli artt. 31 e 74 e con le norme di uso e valorizzazione delle aree agricole dell'art. 77:

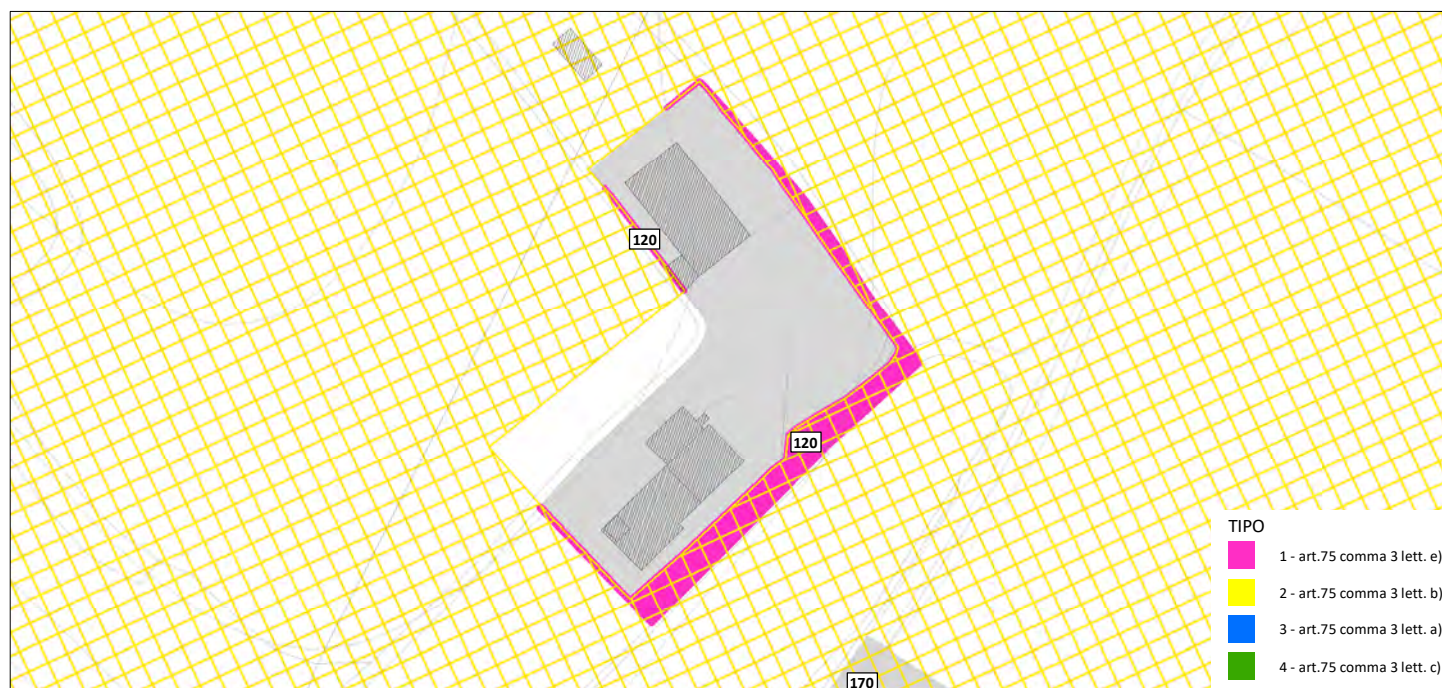
- connesse al riconoscimento degli insediamenti esistenti o di tessuti insediativi radi oggetto di possibile densificazione e all'individuazione di aree di prevalente valore paesistico-ambientale o ecologiche o aree non soggette a trasformazione urbanistica;
- per la correzione di errori nel passaggio alla scala comunale sulla base dello stato dei luoghi e dello stato di fatto della pianificazione comunale;
- volte a migliorare l'interazione con il tessuto urbano consolidato in presenza di margini sfrangiati da riqualificare e di tessuti agricoli parcellizzati in condizioni di degrado ambientale e paesaggistico, che non variano in diminuzione la superficie complessiva degli Ambiti Agricoli a connotazione strategica di cui ai precedenti articoli.

LOCALITA' Via Rampina di S. Giorgio

SUPERFICIE (mq) 364,433

TIPO MODIFICA 1

RIF. ARTICOLO PTCP art. 75 comma 3 lett.e)



Estratto tavola PR-2



Ortofoto

CRITERI DI CUI AL PTCP PER L'ESCLUSIONE DELLE AREE DAGLI AMBITI DESTINATI ALL'ATTIVITA' AGRICOLA DI INTERESSE STRATEGICO

Art. 75 Ambiti destinati all'attività agricola di interesse strategico

3. Non sono qualificate fra gli ambiti destinati all'attività agricola di interesse strategico, anche se rappresentate alla tavola 5 del PTCP:

- le aree per infrastrutture a rete di livello comunale e sovra comunale, i servizi tecnologici che per loro natura devono essere collocati ad adeguata distanza dalle aree abitate;
- le aree per gli impianti e le attività la cui localizzazione è sempre ammessa dalla legge anche in deroga agli strumenti urbanistici vigenti ovvero è prevista dai piani settoriali sovraordinati, limitatamente alla durata, qualora prevista, della relativa autorizzazione;
- tutte le porzioni interamente intercluse nel tessuto urbano consolidato, intercluse tra infrastrutture stradali e margini urbani per c.a. 20.000 m di superficie ovvero quelle frammentate, per almeno tre lati o 2/3 del perimetro, da tessuti urbani edificati e compatti che non eccedano la dimensione areale di 5.000 m²;
- le aree nei territori dei parchi nazionali, parchi naturali regionali e riserve naturali;
- le previsioni dei PGT approvati e compatibili con il PTCP alla data di efficacia del presente piano.

Art. 76 Criteri e modalità per l'individuazione delle aree agricole a livello comunale

1. I comuni all'atto della redazione del PGT individuano le aree destinate all'attività agricola nel rispetto degli ambiti agricoli destinati all'attività agricola di interesse strategico del PTCP, con la facoltà di apportare rettifiche precisazioni e miglioramenti sulla base di ggettive risultanze alla scala locale ai sensi dell'art. 15, comma 5, della LR 12/05 compatibili con gli obiettivi di cui agli artt. 31 e 74 e con le norme di uso e valorizzazione delle aree agricole dell'art. 77:

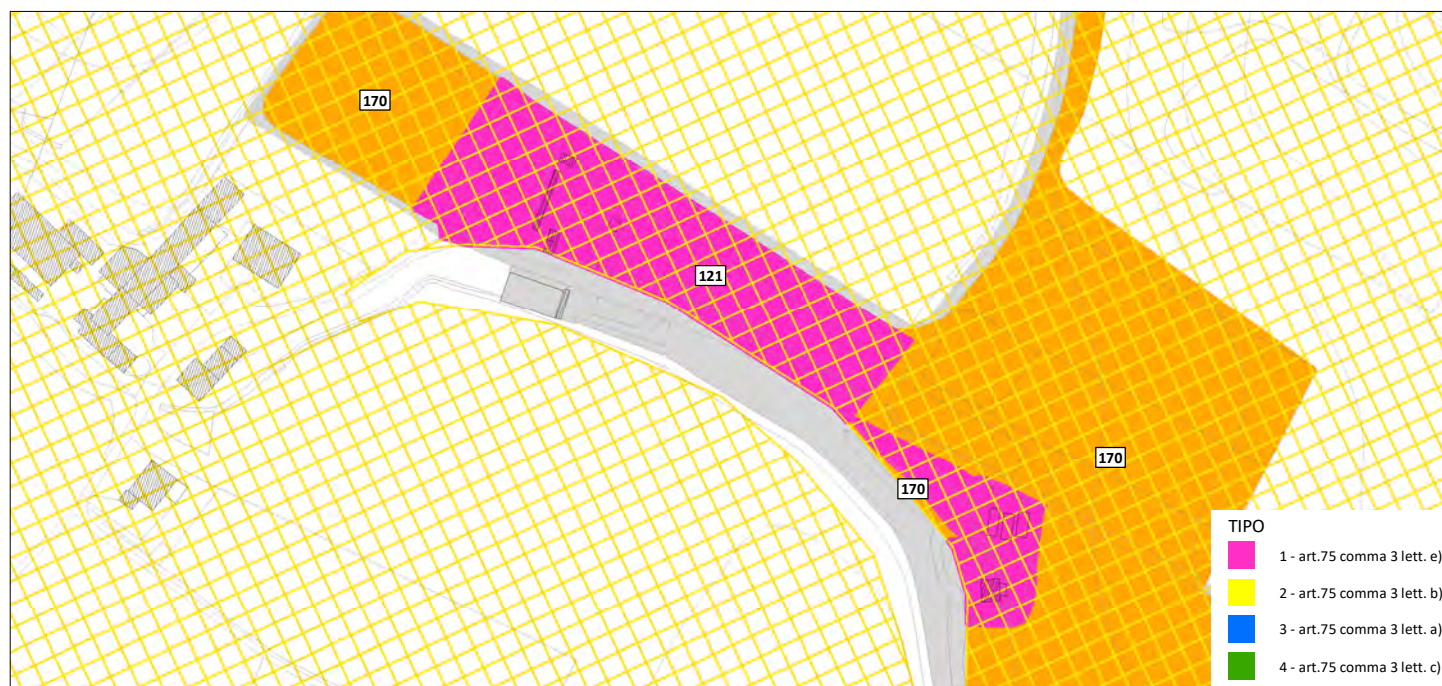
- connesse al riconoscimento degli insediamenti esistenti o di tessuti insediativi radi oggetto di possibile densificazione e all'individuazione di aree di prevalente valore paesistico-ambientale o ecologiche o aree non soggette a trasformazione urbanistica;
- per la correzione di errori nel passaggio alla scala comunale sulla base dello stato dei luoghi e dello stato di fatto della pianificazione comunale;
- volte a migliorare l'interazione con il tessuto urbano consolidato in presenza di margini sfrangiati da riqualificare e di tessuti agricoli parcellizzati in condizioni di degrado ambientale e paesaggistico, che non variano in diminuzione la superficie complessiva degli Ambiti Agricoli a connotazione strategica di cui ai precedenti articoli.

LOCALITA' Santuario di Maria Rosa Mistica

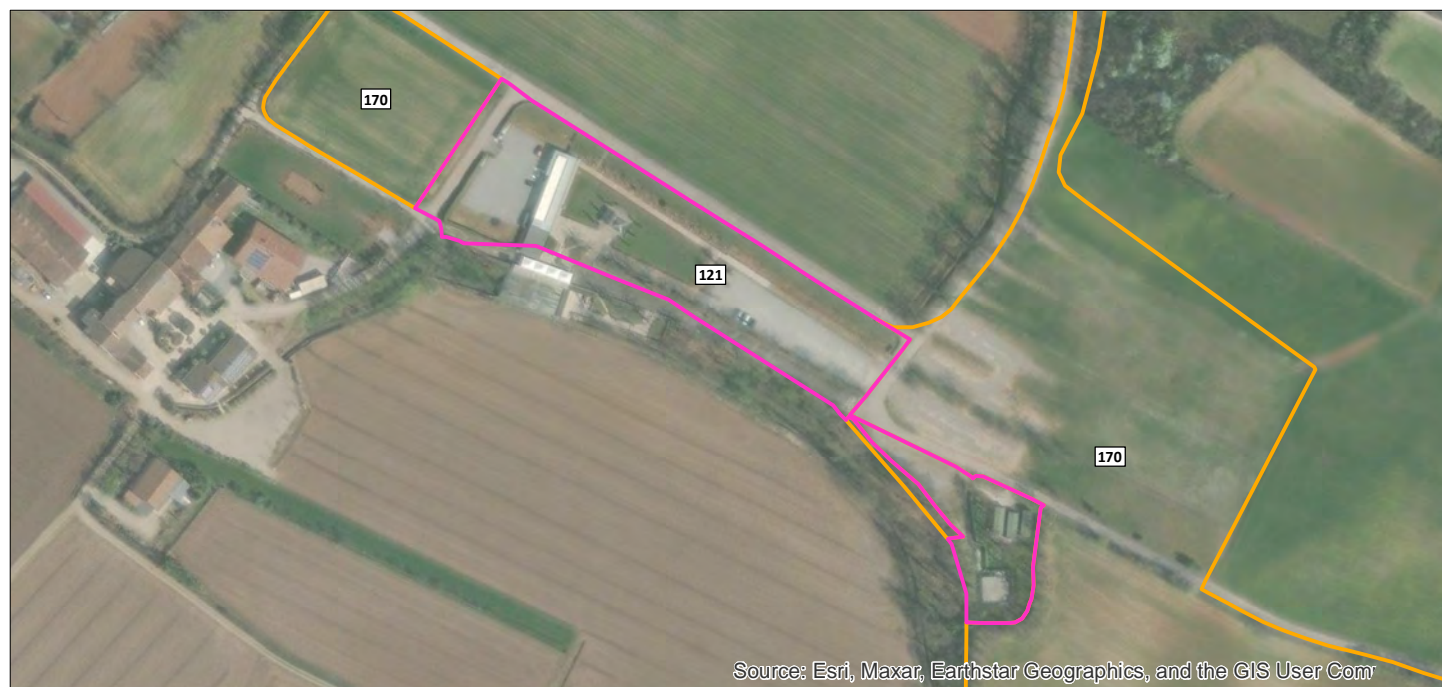
SUPERFICIE (mq) 9894,04

TIPO MODIFICA 1

RIF. ARTICOLO PTCP art. 75 comma 3 lett.e)



Estratto tavola PR-2



Source: Esri, Maxar, Earthstar Geographics, and the GIS User Com

Ortofoto

CRITERI DI CUI AL PTCP PER L'ESCLUSIONE DELLE AREE DAGLI AMBITI DESTINATI ALL'ATTIVITA' AGRICOLA DI INTERESSE STRATEGICO

Art. 75 Ambiti destinati all'attività agricola di interesse strategico

3. Non sono qualificate fra gli ambiti destinati all'attività agricola di interesse strategico, anche se rappresentate alla tavola 5 del PTCP:

- le aree per infrastrutture a rete di livello comunale e sovra comunale, i servizi tecnologici che per loro natura devono essere collocati ad adeguata distanza dalle aree abitate;
- le aree per gli impianti e le attività la cui localizzazione è sempre ammessa dalla legge anche in deroga agli strumenti urbanistici vigenti ovvero è prevista dai piani settoriali sovraordinati, limitatamente alla durata, qualora prevista, della relativa autorizzazione;
- tutte le porzioni interamente intercluse nel tessuto urbano consolidato, intercluse tra infrastrutture stradali e margini urbani per c.a. 20.000 m di superficie ovvero quelle frammentate, per almeno tre lati o 2/3 del perimetro, da tessuti urbani edificati e compatti che non eccedano la dimensione areale di 5.000 m²;
- le aree nei territori dei parchi nazionali, parchi naturali regionali e riserve naturali;
- le previsioni dei PGT approvati e compatibili con il PTCP alla data di efficacia del presente piano.

Art. 76 Criteri e modalità per l'individuazione delle aree agricole a livello comunale

1. I comuni all'atto della redazione del PGT individuano le aree destinate all'attività agricola nel rispetto degli ambiti agricoli destinati all'attività agricola di interesse strategico del PTCP, con la facoltà di apportare rettifiche precisazioni e miglioramenti sulla base di ggettive risultanze alla scala locale ai sensi dell'art. 15, comma 5, della LR 12/05 compatibili con gli obiettivi di cui agli artt. 31 e 74 e con le norme di uso e valorizzazione delle aree agricole dell'art. 77:

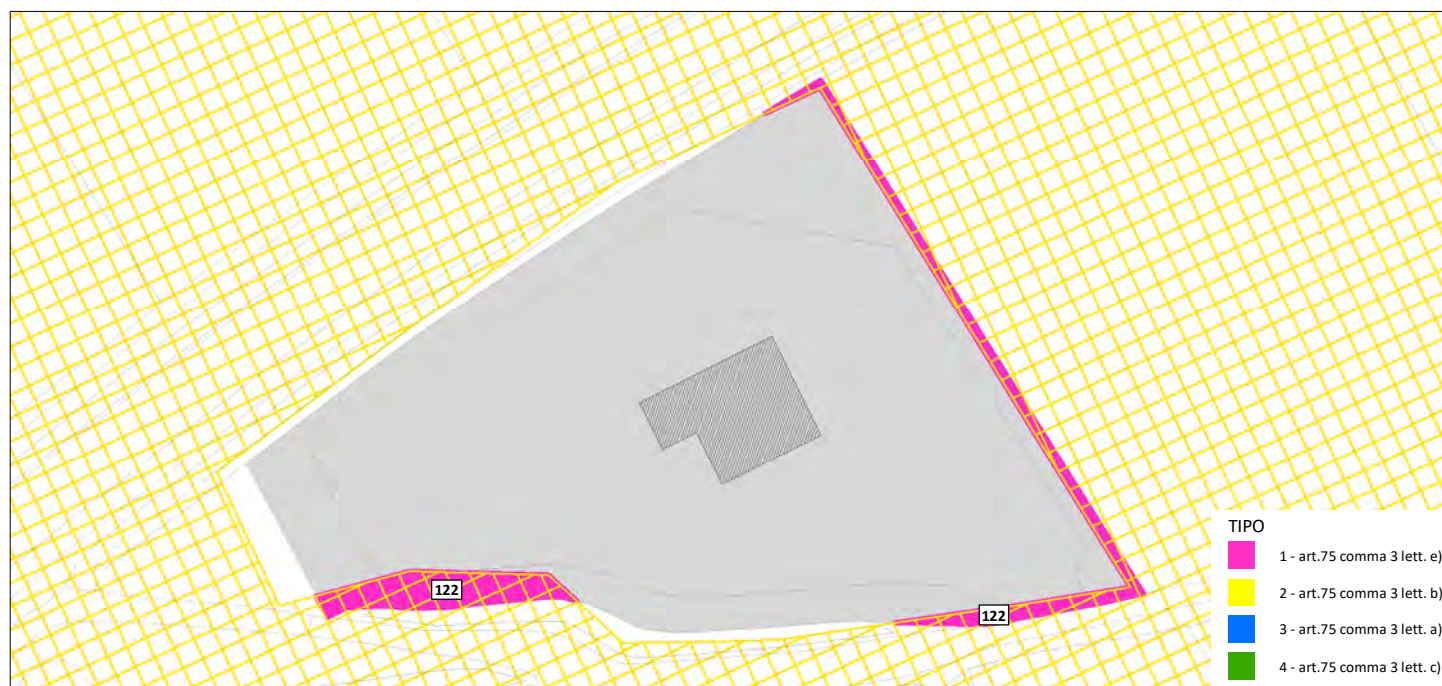
- connesse al riconoscimento degli insediamenti esistenti o di tessuti insediativi radi oggetto di possibile densificazione e all'individuazione di aree di prevalente valore paesistico-ambientale o ecologiche o aree non soggette a trasformazione urbanistica;
- per la correzione di errori nel passaggio alla scala comunale sulla base dello stato dei luoghi e dello stato di fatto della pianificazione comunale;
- volte a migliorare l'interazione con il tessuto urbano consolidato in presenza di margini sfrangiati da riqualificare e di tessuti agricoli parcellizzati in condizioni di degrado ambientale e paesaggistico, che non variano in diminuzione la superficie complessiva degli Ambiti Agricoli a connotazione strategica di cui ai precedenti articoli.

LOCALITA' Via Sacca

SUPERFICIE (mq) 402,532

TIPO MODIFICA 1

RIF. ARTICOLO PTCP art. 75 comma 3 lett.e)



Estratto tavola PR-2



Ortofoto

CRITERI DI CUI AL PTCP PER L'ESCLUSIONE DELLE AREE DAGLI AMBITI DESTINATI ALL'ATTIVITA' AGRICOLA DI INTERESSE STRATEGICO

Art. 75 Ambiti destinati all'attività agricola di interesse strategico

3. Non sono qualificate fra gli ambiti destinati all'attività agricola di interesse strategico, anche se rappresentate alla tavola 5 del PTCP:

- le aree per infrastrutture a rete di livello comunale e sovra comunale, i servizi tecnologici che per loro natura devono essere collocati ad adeguata distanza dalle aree abitate;
- le aree per gli impianti e le attività la cui localizzazione è sempre ammessa dalla legge anche in deroga agli strumenti urbanistici vigenti ovvero è prevista dai piani settoriali sovraordinati, limitatamente alla durata, qualora prevista, della relativa autorizzazione;
- tutte le porzioni interamente intercluse nel tessuto urbano consolidato, intercluse tra infrastrutture stradali e margini urbani per c.a. 20.000 m di superficie ovvero quelle frammentate, per almeno tre lati o 2/3 del perimetro, da tessuti urbani edificati e compatti che non eccedano la dimensione areale di 5.000 m²;
- le aree nei territori dei parchi nazionali, parchi naturali regionali e riserve naturali;
- le previsioni dei PGT approvati e compatibili con il PTCP alla data di efficacia del presente piano.

Art. 76 Criteri e modalità per l'individuazione delle aree agricole a livello comunale

1. I comuni all'atto della redazione del PGT individuano le aree destinate all'attività agricola nel rispetto degli ambiti agricoli destinati all'attività agricola di interesse strategico del PTCP, con la facoltà di apportare rettifiche precisazioni e miglioramenti sulla base di ggettive risultanze alla scala locale ai sensi dell'art. 15, comma 5, della LR 12/05 compatibili con gli obiettivi di cui agli artt. 31 e 74 e con le norme di uso e valorizzazione delle aree agricole dell'art. 77:

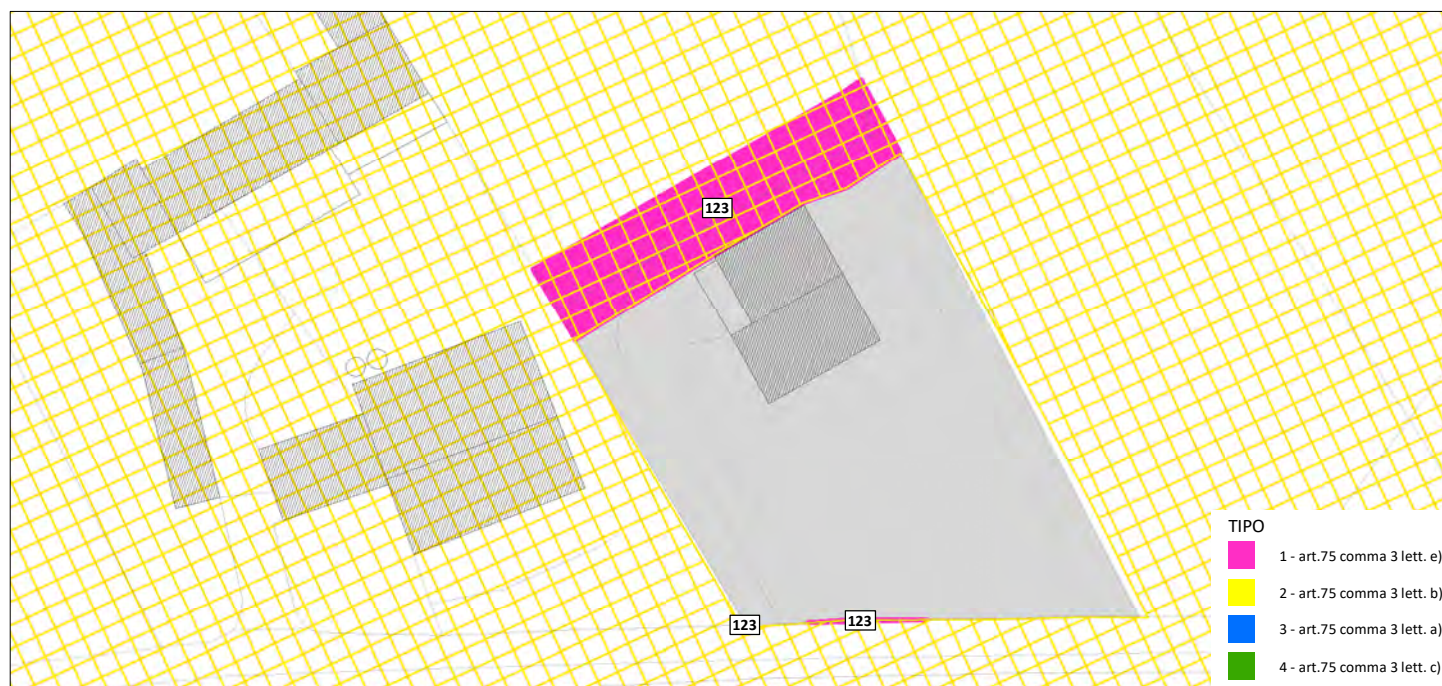
- connesse al riconoscimento degli insediamenti esistenti o di tessuti insediativi radi oggetto di possibile densificazione e all'individuazione di aree di prevalente valore paesistico-ambientale o ecologiche o aree non soggette a trasformazione urbanistica;
- per la correzione di errori nel passaggio alla scala comunale sulla base dello stato dei luoghi e dello stato di fatto della pianificazione comunale;
- volte a migliorare l'interazione con il tessuto urbano consolidato in presenza di margini sfrangiati da riqualificare e di tessuti agricoli parcellizzati in condizioni di degrado ambientale e paesaggistico, che non variano in diminuzione la superficie complessiva degli Ambiti Agricoli a connotazione strategica di cui ai precedenti articoli.

LOCALITA' Via Sacca

SUPERFICIE (mq) 352,329

TIPO MODIFICA 1

RIF. ARTICOLO PTCP art. 75 comma 3 lett.e)



Estratto tavola PR-2



Ortofoto

CRITERI DI CUI AL PTCP PER L'ESCLUSIONE DELLE AREE DAGLI AMBITI DESTINATI ALL'ATTIVITA' AGRICOLA DI INTERESSE STRATEGICO

Art. 75 Ambiti destinati all'attività agricola di interesse strategico

3. Non sono qualificate fra gli ambiti destinati all'attività agricola di interesse strategico, anche se rappresentate alla tavola 5 del PTCP:

- le aree per infrastrutture a rete di livello comunale e sovra comunale, i servizi tecnologici che per loro natura devono essere collocati ad adeguata distanza dalle aree abitate;
- le aree per gli impianti e le attività la cui localizzazione è sempre ammessa dalla legge anche in deroga agli strumenti urbanistici vigenti ovvero è prevista dai piani settoriali sovraordinati, limitatamente alla durata, qualora prevista, della relativa autorizzazione;
- tutte le porzioni interamente intercluse nel tessuto urbano consolidato, intercluse tra infrastrutture stradali e margini urbani per c.a 20.000 m di superficie ovvero quelle frammentate, per almeno tre lati o 2/3 del perimetro, da tessuti urbani edificati e compatti che non eccedano la dimensione areale di 5.000 m²;
- le aree nei territori dei parchi nazionali, parchi naturali regionali e riserve naturali;
- le previsioni dei PGT approvati e compatibili con il PTCP alla data di efficacia del presente piano.

Art. 76 Criteri e modalità per l'individuazione delle aree agricole a livello comunale

1. I comuni all'atto della redazione del PGT individuano le aree destinate all'attività agricola nel rispetto degli ambiti agricoli destinati all'attività agricola di interesse strategico del PTCP, con la facoltà di apportare rettifiche precisazioni e miglioramenti sulla base di ggettive risultanze alla scala locale ai sensi dell'art. 15, comma 5, della LR 12/05 compatibili con gli obiettivi di cui agli artt. 31 e 74 e con le norme di uso e valorizzazione delle aree agricole dell'art. 77:

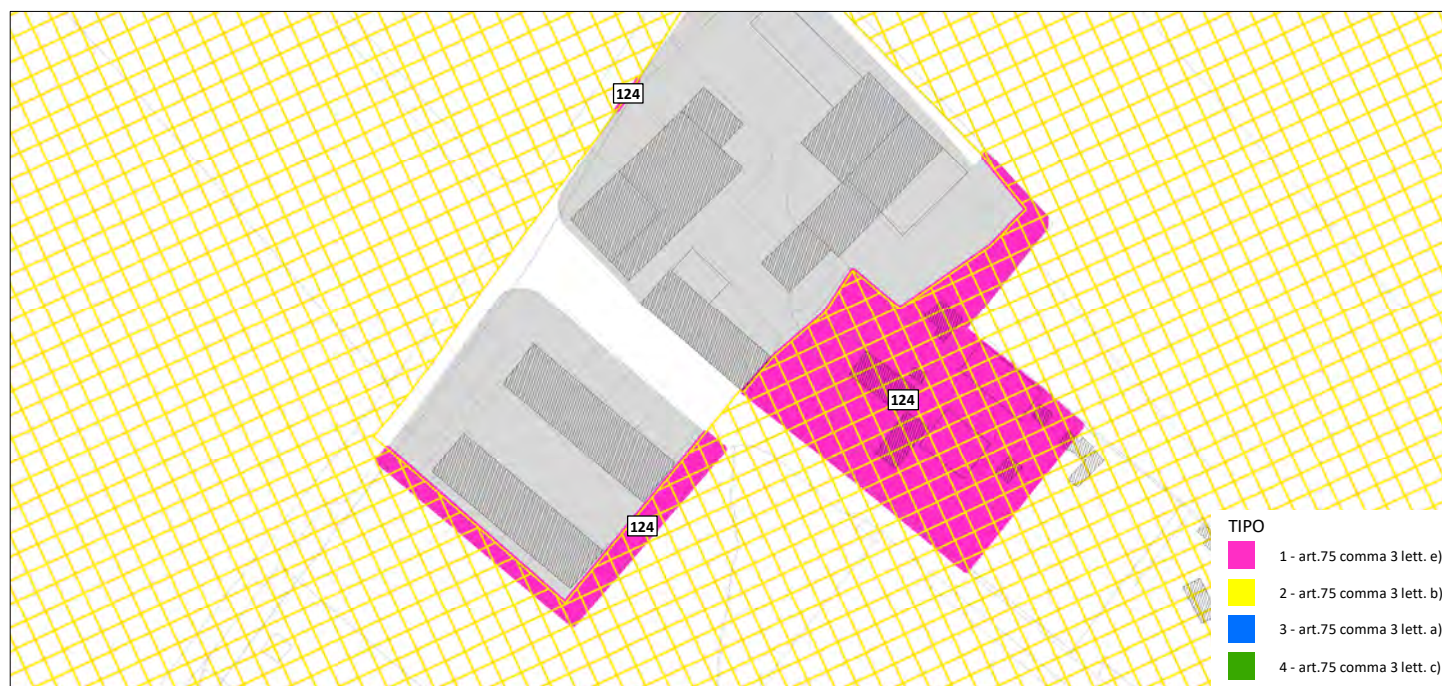
- connesse al riconoscimento degli insediamenti esistenti o di tessuti insediativi radi oggetto di possibile densificazione e all'individuazione di aree di prevalente valore paesistico-ambientale o ecologiche o aree non soggette a trasformazione urbanistica;
- per la correzione di errori nel passaggio alla scala comunale sulla base dello stato dei luoghi e dello stato di fatto della pianificazione comunale;
- volte a migliorare l'interazione con il tessuto urbano consolidato in presenza di margini sfrangiati da riqualificare e di tessuti agricoli parcellizzati in condizioni di degrado ambientale e paesaggistico, che non variano in diminuzione la superficie complessiva degli Ambiti Agricoli a connotazione strategica di cui ai precedenti articoli.

LOCALITA' Majolera

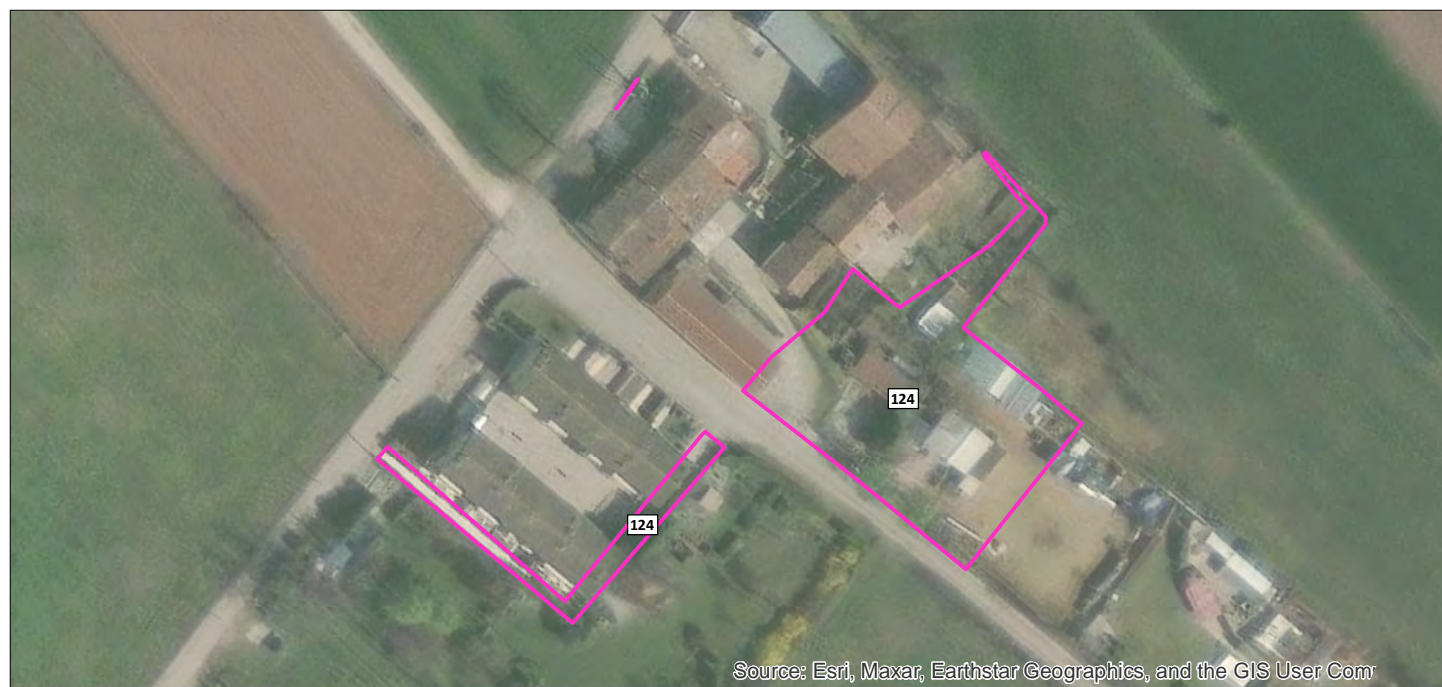
SUPERFICIE (mq) 1722,19

TIPO MODIFICA 1

RIF. ARTICOLO PTCP art. 75 comma 3 lett.e)



Estratto tavola PR-2



Ortofoto

CRITERI DI CUI AL PTCP PER L'ESCLUSIONE DELLE AREE DAGLI AMBITI DESTINATI ALL'ATTIVITA' AGRICOLA DI INTERESSE STRATEGICO

Art. 75 Ambiti destinati all'attività agricola di interesse strategico

3. Non sono qualificate fra gli ambiti destinati all'attività agricola di interesse strategico, anche se rappresentate alla tavola 5 del PTCP:

- le aree per infrastrutture a rete di livello comunale e sovra comunale, i servizi tecnologici che per loro natura devono essere collocati ad adeguata distanza dalle aree abitate;
- le aree per gli impianti e le attività la cui localizzazione è sempre ammessa dalla legge anche in deroga agli strumenti urbanistici vigenti ovvero è prevista dai piani settoriali sovraordinati, limitatamente alla durata, qualora prevista, della relativa autorizzazione;
- tutte le porzioni interamente intercluse nel tessuto urbano consolidato, intercluse tra infrastrutture stradali e margini urbani per c.a. 20.000 m di superficie ovvero quelle frammentate, per almeno tre lati o 2/3 del perimetro, da tessuti urbani edificati e compatti che non eccedano la dimensione areale di 5.000 m²;
- le aree nei territori dei parchi nazionali, parchi naturali regionali e riserve naturali;
- le previsioni dei PGT approvati e compatibili con il PTCP alla data di efficacia del presente piano.

Art. 76 Criteri e modalità per l'individuazione delle aree agricole a livello comunale

1. I comuni all'atto della redazione del PGT individuano le aree destinate all'attività agricola nel rispetto degli ambiti agricoli destinati all'attività agricola di interesse strategico del PTCP, con la facoltà di apportare rettifiche precisazioni e miglioramenti sulla base di ggettive risultanze alla scala locale ai sensi dell'art. 15, comma 5, della LR 12/05 compatibili con gli obiettivi di cui agli artt. 31 e 74 e con le norme di uso e valorizzazione delle aree agricole dell'art. 77:

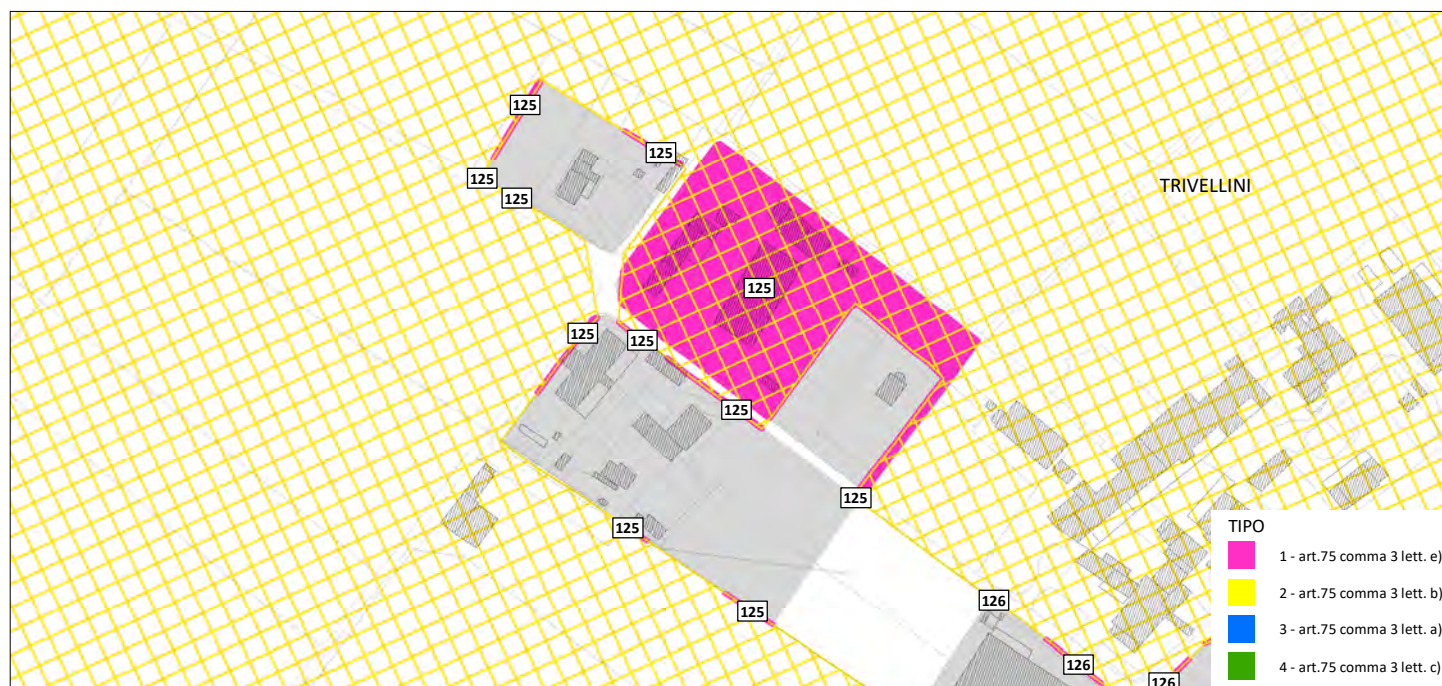
- connesse al riconoscimento degli insediamenti esistenti o di tessuti insediativi radi oggetto di possibile densificazione e all'individuazione di aree di prevalente valore paesistico-ambientale o ecologiche o aree non soggette a trasformazione urbanistica;
- per la correzione di errori nel passaggio alla scala comunale sulla base dello stato dei luoghi e dello stato di fatto della pianificazione comunale;
- volte a migliorare l'interazione con il tessuto urbano consolidato in presenza di margini sfrangiati da riqualificare e di tessuti agricoli parcellizzati in condizioni di degrado ambientale e paesaggistico, che non variano in diminuzione la superficie complessiva degli Ambiti Agricoli a connotazione strategica di cui ai precedenti articoli.

LOCALITA' Via Trivellini

SUPERFICIE (mq) 5939,86

TIPO MODIFICA 1

RIF. ARTICOLO PTCP art. 75 comma 3 lett.e)



Estratto tavola PR-2



Ortofoto

CRITERI DI CUI AL PTCP PER L'ESCLUSIONE DELLE AREE DAGLI AMBITI DESTINATI ALL'ATTIVITA' AGRICOLA DI INTERESSE STRATEGICO

Art. 75 Ambiti destinati all'attività agricola di interesse strategico

3. Non sono qualificate fra gli ambiti destinati all'attività agricola di interesse strategico, anche se rappresentate alla tavola 5 del PTCP:

- le aree per infrastrutture a rete di livello comunale e sovra comunale, i servizi tecnologici che per loro natura devono essere collocati ad adeguata distanza dalle aree abitate;
- le aree per gli impianti e le attività la cui localizzazione è sempre ammessa dalla legge anche in deroga agli strumenti urbanistici vigenti ovvero è prevista dai piani settoriali sovraordinati, limitatamente alla durata, qualora prevista, della relativa autorizzazione;
- tutte le porzioni interamente intercluse nel tessuto urbano consolidato, intercluse tra infrastrutture stradali e margini urbani per c.a. 20.000 m di superficie ovvero quelle frammentate, per almeno tre lati o 2/3 del perimetro, da tessuti urbani edificati e compatti che non eccedano la dimensione areale di 5.000 m²;
- le aree nei territori dei parchi nazionali, parchi naturali regionali e riserve naturali;
- le previsioni dei PGT approvati e compatibili con il PTCP alla data di efficacia del presente piano.

Art. 76 Criteri e modalità per l'individuazione delle aree agricole a livello comunale

1. I comuni all'atto della redazione del PGT individuano le aree destinate all'attività agricola nel rispetto degli ambiti agricoli destinati all'attività agricola di interesse strategico del PTCP, con la facoltà di apportare rettifiche precisazioni e miglioramenti sulla base di ggettive risultanze alla scala locale ai sensi dell'art. 15, comma 5, della LR 12/05 compatibili con gli obiettivi di cui agli artt. 31 e 74 e con le norme di uso e valorizzazione delle aree agricole dell'art. 77:

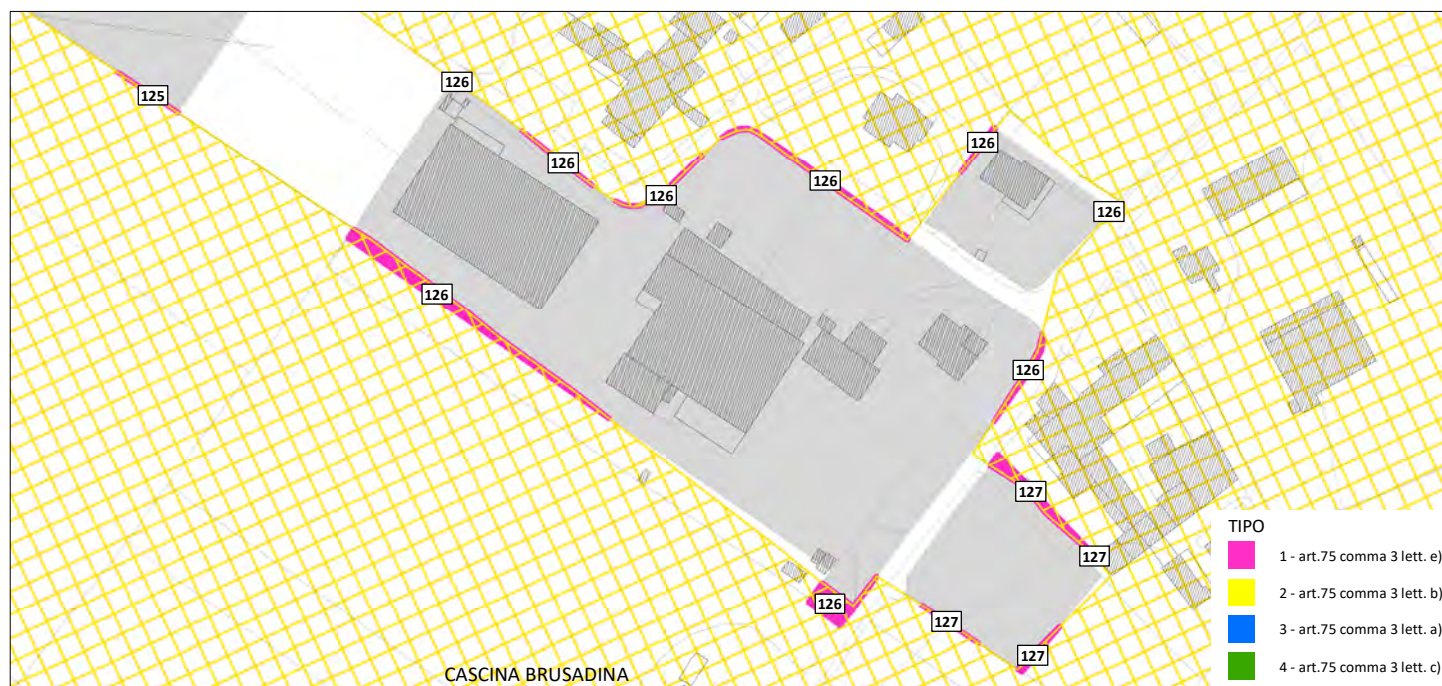
- connesse al riconoscimento degli insediamenti esistenti o di tessuti insediativi radi oggetto di possibile densificazione e all'individuazione di aree di prevalente valore paesistico-ambientale o ecologiche o aree non soggette a trasformazione urbanistica;
- per la correzione di errori nel passaggio alla scala comunale sulla base dello stato dei luoghi e dello stato di fatto della pianificazione comunale;
- volte a migliorare l'interazione con il tessuto urbano consolidato in presenza di margini sfrangiati da riqualificare e di tessuti agricoli parcellizzati in condizioni di degrado ambientale e paesaggistico, che non variano in diminuzione la superficie complessiva degli Ambiti Agricoli a connotazione strategica di cui ai precedenti articoli.

LOCALITA' Via Trivellini

SUPERFICIE (mq) 315,973

TIPO MODIFICA 1

RIF. ARTICOLO PTCP art. 75 comma 3 lett.e)



Estratto tavola PR-2



Ortofoto

CRITERI DI CUI AL PTCP PER L'ESCLUSIONE DELLE AREE DAGLI AMBITI DESTINATI ALL'ATTIVITA' AGRICOLA DI INTERESSE STRATEGICO

Art. 75 Ambiti destinati all'attività agricola di interesse strategico

3. Non sono qualificate fra gli ambiti destinati all'attività agricola di interesse strategico, anche se rappresentate alla tavola 5 del PTCP:

- le aree per infrastrutture a rete di livello comunale e sovra comunale, i servizi tecnologici che per loro natura devono essere collocati ad adeguata distanza dalle aree abitate;
- le aree per gli impianti e le attività la cui localizzazione è sempre ammessa dalla legge anche in deroga agli strumenti urbanistici vigenti ovvero è prevista dai piani settoriali sovraordinati, limitatamente alla durata, qualora prevista, della relativa autorizzazione;
- tutte le porzioni interamente intercluse nel tessuto urbano consolidato, intercluse tra infrastrutture stradali e margini urbani per c.a. 20.000 m di superficie ovvero quelle frammentate, per almeno tre lati o 2/3 del perimetro, da tessuti urbani edificati e compatti che non eccedano la dimensione areale di 5.000 m²;
- le aree nei territori dei parchi nazionali, parchi naturali regionali e riserve naturali;
- le previsioni dei PGT approvati e compatibili con il PTCP alla data di efficacia del presente piano.

Art. 76 Criteri e modalità per l'individuazione delle aree agricole a livello comunale

1. I comuni all'atto della redazione del PGT individuano le aree destinate all'attività agricola nel rispetto degli ambiti agricoli destinati all'attività agricola di interesse strategico del PTCP, con la facoltà di apportare rettifiche precisazioni e miglioramenti sulla base di ggettive risultanze alla scala locale ai sensi dell'art. 15, comma 5, della LR 12/05 compatibili con gli obiettivi di cui agli artt. 31 e 74 e con le norme di uso e valorizzazione delle aree agricole dell'art. 77:

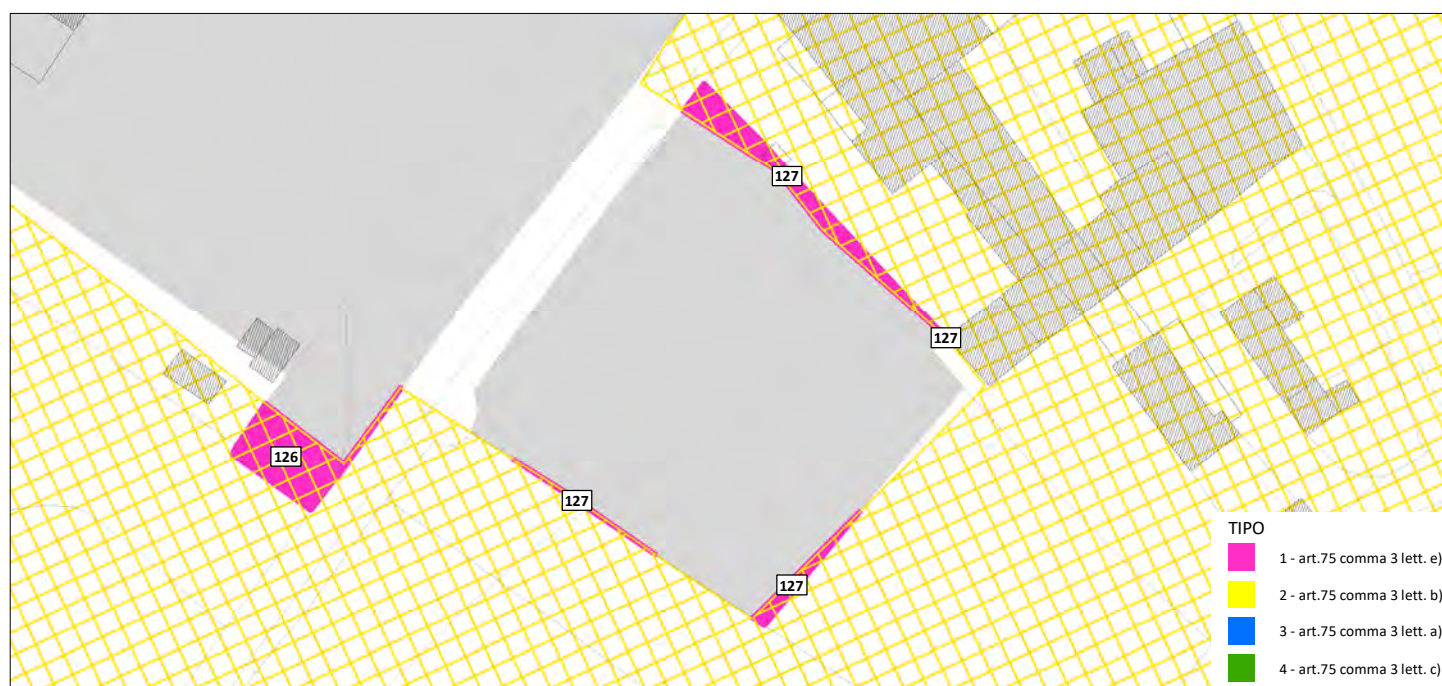
- connesse al riconoscimento degli insediamenti esistenti o di tessuti insediativi radi oggetto di possibile densificazione e all'individuazione di aree di prevalente valore paesistico-ambientale o ecologiche o aree non soggette a trasformazione urbanistica;
- per la correzione di errori nel passaggio alla scala comunale sulla base dello stato dei luoghi e dello stato di fatto della pianificazione comunale;
- volte a migliorare l'interazione con il tessuto urbano consolidato in presenza di margini sfrangiati da riqualificare e di tessuti agricoli parcellizzati in condizioni di degrado ambientale e paesaggistico, che non variano in diminuzione la superficie complessiva degli Ambiti Agricoli a connotazione strategica di cui ai precedenti articoli.

LOCALITA' Via Trivellini

SUPERFICIE (mq) 75,5385

TIPO MODIFICA 1

RIF. ARTICOLO PTCP art. 75 comma 3 lett.e)



Estratto tavola PR-2



Ortofoto

CRITERI DI CUI AL PTCP PER L'ESCLUSIONE DELLE AREE DAGLI AMBITI DESTINATI ALL'ATTIVITA' AGRICOLA DI INTERESSE STRATEGICO

Art. 75 Ambiti destinati all'attività agricola di interesse strategico

3. Non sono qualificate fra gli ambiti destinati all'attività agricola di interesse strategico, anche se rappresentate alla tavola 5 del PTCP:

- a) le aree per infrastrutture a rete di livello comunale e sovra comunale, i servizi tecnologici che per loro natura devono essere collocati ad adeguata distanza dalle aree abitate;
- b) le aree per gli impianti e le attività la cui localizzazione è sempre ammessa dalla legge anche in deroga agli strumenti urbanistici vigenti ovvero è prevista dai piani settoriali sovraordinati, limitatamente alla durata, qualora prevista, della relativa autorizzazione;
- c) tutte le porzioni interamente intercluse nel tessuto urbano consolidato, intercluse tra infrastrutture stradali e margini urbani per c.a. 20.000 m di superficie ovvero quelle frammentate, per almeno tre lati o 2/3 del perimetro, da tessuti urbani edificati e compatti che non eccedano la dimensione areale di 5.000 m²;
- d) le aree nei territori dei parchi nazionali, parchi naturali regionali e riserve naturali;
- e) le previsioni dei PGT approvati e compatibili con il PTCP alla data di efficacia del presente piano.

Art. 76 Criteri e modalità per l'individuazione delle aree agricole a livello comunale

1. I comuni all'atto della redazione del PGT individuano le aree destinate all'attività agricola nel rispetto degli ambiti agricoli destinati all'attività agricola di interesse strategico del PTCP, con la facoltà di apportare rettifiche precisazioni e miglioramenti sulla base di ggettive risultanze alla scala locale ai sensi dell'art. 15, comma 5, della LR 12/05 compatibili con gli obiettivi di cui agli artt. 31 e 74 e con le norme di uso e valorizzazione delle aree agricole dell'art. 77:

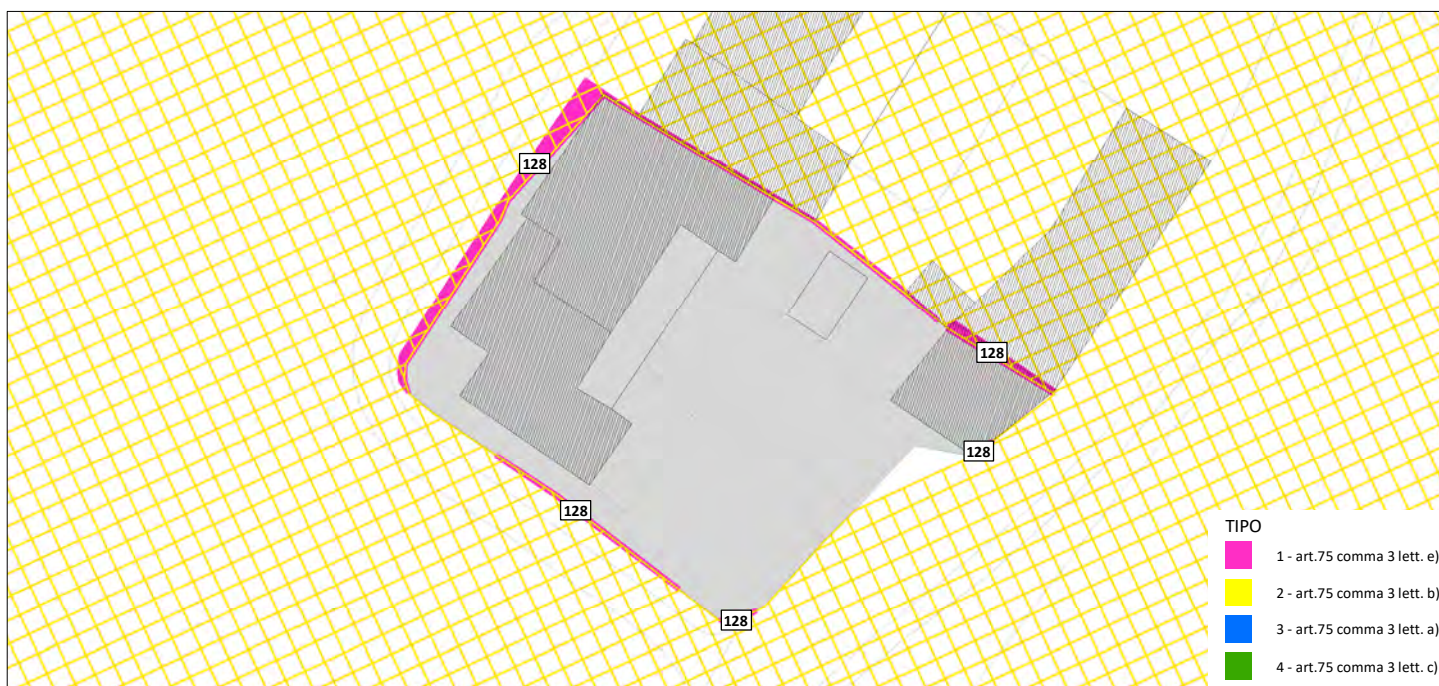
- a) connesse al riconoscimento degli insediamenti esistenti o di tessuti insediativi radi oggetto di possibile densificazione e all'individuazione di aree di prevalente valore paesistico-ambientale o ecologiche o aree non soggette a trasformazione urbanistica;
- b) per la correzione di errori nel passaggio alla scala comunale sulla base dello stato dei luoghi e dello stato di fatto della pianificazione comunale;
- c) volte a migliorare l'interazione con il tessuto urbano consolidato in presenza di margini sfrangiati da riqualificare e di tessuti agricoli parcellizzati in condizioni di degrado ambientale e paesaggistico, che non variano in diminuzione la superficie complessiva degli Ambiti Agricoli a connotazione strategica di cui ai precedenti articoli.

LOCALITA' Cascina Brusadina

SUPERFICIE (mq) 24,3451

TIPO MODIFICA 1

RIF. ARTICOLO PTCP art. 75 comma 3 lett.e)



Estratto tavola PR-2



Ortofoto

CRITERI DI CUI AL PTCP PER L'ESCLUSIONE DELLE AREE DAGLI AMBITI DESTINATI ALL'ATTIVITA' AGRICOLA DI INTERESSE STRATEGICO

Art. 75 Ambiti destinati all'attività agricola di interesse strategico

3. Non sono qualificate fra gli ambiti destinati all'attività agricola di interesse strategico, anche se rappresentate alla tavola 5 del PTCP:

- a) le aree per infrastrutture a rete di livello comunale e sovra comunale, i servizi tecnologici che per loro natura devono essere collocati ad adeguata distanza dalle aree abitate;
- b) le aree per gli impianti e le attività la cui localizzazione è sempre ammessa dalla legge anche in deroga agli strumenti urbanistici vigenti ovvero è prevista dai piani settoriali sovraordinati, limitatamente alla durata, qualora prevista, della relativa autorizzazione;
- c) tutte le porzioni interamente intercluse nel tessuto urbano consolidato, intercluse tra infrastrutture stradali e margini urbani per c.a 20.000 m di superficie ovvero quelle frammentate, per almeno tre lati o 2/3 del perimetro, da tessuti urbani edificati e compatti che non eccedano la dimensione areale di 5.000 m²;
- d) le aree nei territori dei parchi nazionali, parchi naturali regionali e riserve naturali;
- e) le previsioni dei PGT approvati e compatibili con il PTCP alla data di efficacia del presente piano.

Art. 76 Criteri e modalità per l'individuazione delle aree agricole a livello comunale

1. I comuni all'atto della redazione del PGT individuano le aree destinate all'attività agricola nel rispetto degli ambiti agricoli destinati all'attività agricola di interesse strategico del PTCP, con la facoltà di apportare rettifiche precisazioni e miglioramenti sulla base di ggettive risultanze alla scala locale ai sensi dell'art. 15, comma 5, della LR 12/05 compatibili con gli obiettivi di cui agli artt. 31 e 74 e con le norme di uso e valorizzazione delle aree agricole dell'art. 77:

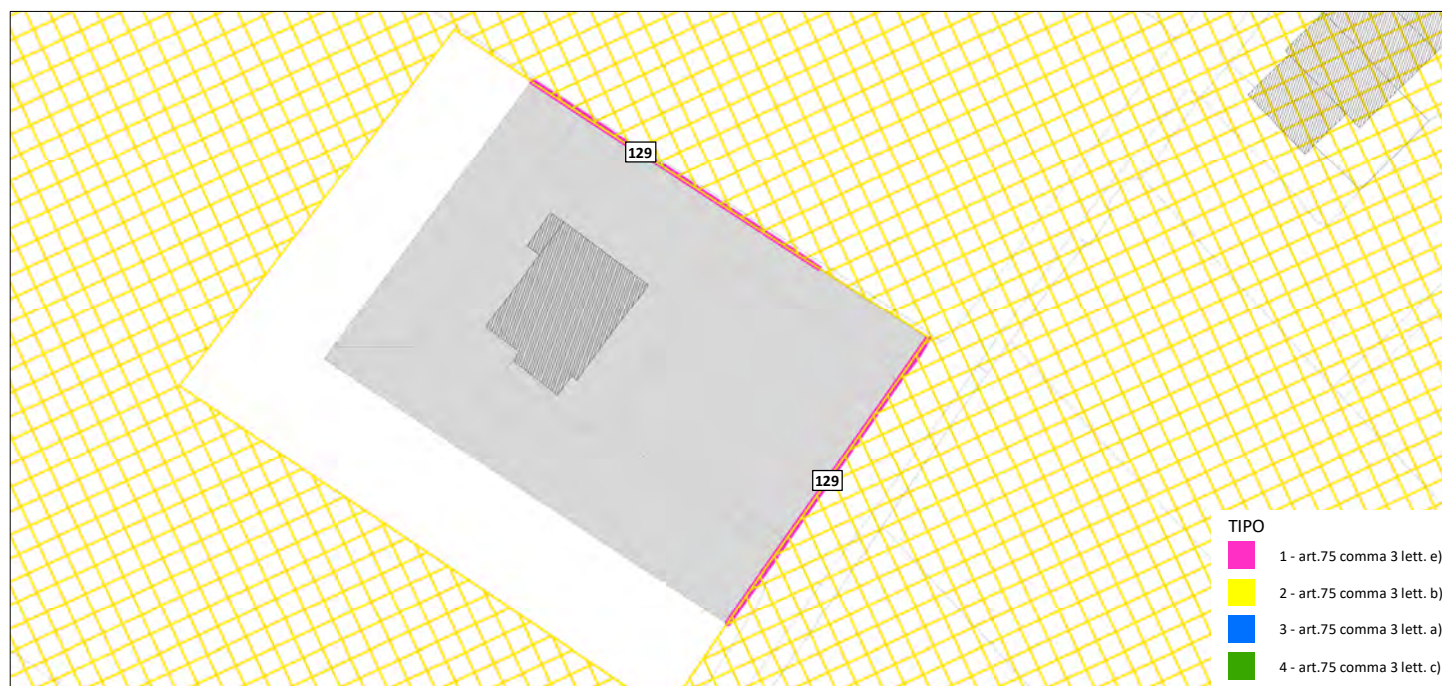
- a) connesse al riconoscimento degli insediamenti esistenti o di tessuti insediativi radi oggetto di possibile densificazione e all'individuazione di aree di prevalente valore paesistico-ambientale o ecologiche o aree non soggette a trasformazione urbanistica;
- b) per la correzione di errori nel passaggio alla scala comunale sulla base dello stato dei luoghi e dello stato di fatto della pianificazione comunale;
- c) volte a migliorare l'interazione con il tessuto urbano consolidato in presenza di margini sfrangiati da riqualificare e di tessuti agricoli parcellizzati in condizioni di degrado ambientale e paesaggistico, che non variano in diminuzione la superficie complessiva degli Ambiti Agricoli a connotazione strategica di cui ai precedenti articoli.

LOCALITA' Via Trivellini

SUPERFICIE (mq) 9,53738

TIPO MODIFICA 1

RIF. ARTICOLO PTCP art. 75 comma 3 lett.e)



Estratto tavola PR-2



Ortofoto

CRITERI DI CUI AL PTCP PER L'ESCLUSIONE DELLE AREE DAGLI AMBITI DESTINATI ALL'ATTIVITA' AGRICOLA DI INTERESSE STRATEGICO

Art. 75 Ambiti destinati all'attività agricola di interesse strategico

3. Non sono qualificate fra gli ambiti destinati all'attività agricola di interesse strategico, anche se rappresentate alla tavola 5 del PTCP:

- le aree per infrastrutture a rete di livello comunale e sovra comunale, i servizi tecnologici che per loro natura devono essere collocati ad adeguata distanza dalle aree abitate;
- le aree per gli impianti e le attività la cui localizzazione è sempre ammessa dalla legge anche in deroga agli strumenti urbanistici vigenti ovvero è prevista dai piani settoriali sovraordinati, limitatamente alla durata, qualora prevista, della relativa autorizzazione;
- tutte le porzioni interamente intercluse nel tessuto urbano consolidato, intercluse tra infrastrutture stradali e margini urbani per c.a 20.000 m di superficie ovvero quelle frammentate, per almeno tre lati o 2/3 del perimetro, da tessuti urbani edificati e compatti che non eccedano la dimensione areale di 5.000 m²;
- le aree nei territori dei parchi nazionali, parchi naturali regionali e riserve naturali;
- le previsioni dei PGT approvati e compatibili con il PTCP alla data di efficacia del presente piano.

Art. 76 Criteri e modalità per l'individuazione delle aree agricole a livello comunale

1. I comuni all'atto della redazione del PGT individuano le aree destinate all'attività agricola nel rispetto degli ambiti agricoli destinati all'attività agricola di interesse strategico del PTCP, con la facoltà di apportare rettifiche precisazioni e miglioramenti sulla base di ggettive risultanze alla scala locale ai sensi dell'art. 15, comma 5, della LR 12/05 compatibili con gli obiettivi di cui agli artt. 31 e 74 e con le norme di uso e valorizzazione delle aree agricole dell'art. 77:

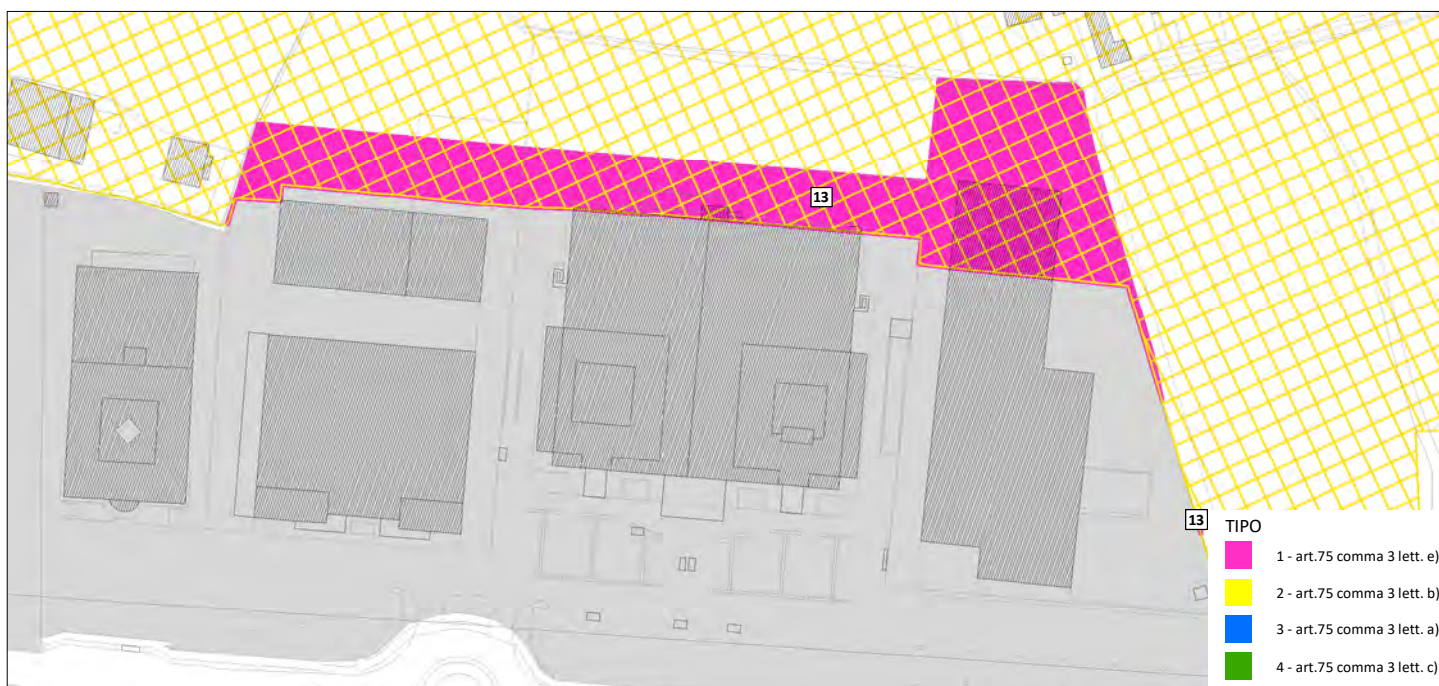
- connesse al riconoscimento degli insediamenti esistenti o di tessuti insediativi radi oggetto di possibile densificazione e all'individuazione di aree di prevalente valore paesistico-ambientale o ecologiche o aree non soggette a trasformazione urbanistica;
- per la correzione di errori nel passaggio alla scala comunale sulla base dello stato dei luoghi e dello stato di fatto della pianificazione comunale;
- volte a migliorare l'interazione con il tessuto urbano consolidato in presenza di margini sfrangiati da riqualificare e di tessuti agricoli parcellizzati in condizioni di degrado ambientale e paesaggistico, che non variano in diminuzione la superficie complessiva degli Ambiti Agricoli a connotazione strategica di cui ai precedenti articoli.

LOCALITA' Via Brescia

SUPERFICIE (mq) 7909,73

TIPO MODIFICA 1

RIF. ARTICOLO PTCP art. 75 comma 3 lett.e)



Estratto tavola PR-2



Ortofoto

CRITERI DI CUI AL PTCP PER L'ESCLUSIONE DELLE AREE DAGLI AMBITI DESTINATI ALL'ATTIVITA' AGRICOLA DI INTERESSE STRATEGICO

Art. 75 Ambiti destinati all'attività agricola di interesse strategico

3. Non sono qualificate fra gli ambiti destinati all'attività agricola di interesse strategico, anche se rappresentate alla tavola 5 del PTCP:

- le aree per infrastrutture a rete di livello comunale e sovra comunale, i servizi tecnologici che per loro natura devono essere collocati ad adeguata distanza dalle aree abitate;
- le aree per gli impianti e le attività la cui localizzazione è sempre ammessa dalla legge anche in deroga agli strumenti urbanistici vigenti ovvero è prevista dai piani settoriali sovraordinati, limitatamente alla durata, qualora prevista, della relativa autorizzazione;
- tutte le porzioni interamente intercluse nel tessuto urbano consolidato, intercluse tra infrastrutture stradali e margini urbani per c.a. 20.000 m di superficie ovvero quelle frammentate, per almeno tre lati o 2/3 del perimetro, da tessuti urbani edificati e compatti che non eccedano la dimensione areale di 5.000 m²;
- le aree nei territori dei parchi nazionali, parchi naturali regionali e riserve naturali;
- le previsioni dei PGT approvati e compatibili con il PTCP alla data di efficacia del presente piano.

Art. 76 Criteri e modalità per l'individuazione delle aree agricole a livello comunale

1. I comuni all'atto della redazione del PGT individuano le aree destinate all'attività agricola nel rispetto degli ambiti agricoli destinati all'attività agricola di interesse strategico del PTCP, con la facoltà di apportare rettifiche precisazioni e miglioramenti sulla base di ggettive risultanze alla scala locale ai sensi dell'art. 15, comma 5, della LR 12/05 compatibili con gli obiettivi di cui agli artt. 31 e 74 e con le norme di uso e valorizzazione delle aree agricole dell'art. 77:

- connesse al riconoscimento degli insediamenti esistenti o di tessuti insediativi radi oggetto di possibile densificazione e all'individuazione di aree di prevalente valore paesistico-ambientale o ecologiche o aree non soggette a trasformazione urbanistica;
- per la correzione di errori nel passaggio alla scala comunale sulla base dello stato dei luoghi e dello stato di fatto della pianificazione comunale;
- volte a migliorare l'interazione con il tessuto urbano consolidato in presenza di margini sfrangiati da riqualificare e di tessuti agricoli parcellizzati in condizioni di degrado ambientale e paesaggistico, che non variano in diminuzione la superficie complessiva degli Ambiti Agricoli a connotazione strategica di cui ai precedenti articoli.

LOCALITA' San Giorgio

SUPERFICIE (mq) 68,0488

TIPO MODIFICA 1

RIF. ARTICOLO PTCP art. 75 comma 3 lett.e)



Estratto tavola PR-2



Source: Esri, Maxar, Earthstar Geographics, and the GIS User Com

Ortofoto

CRITERI DI CUI AL PTCP PER L'ESCLUSIONE DELLE AREE DAGLI AMBITI DESTINATI ALL'ATTIVITA' AGRICOLA DI INTERESSE STRATEGICO

Art. 75 Ambiti destinati all'attività agricola di interesse strategico

3. Non sono qualificate fra gli ambiti destinati all'attività agricola di interesse strategico, anche se rappresentate alla tavola 5 del PTCP:

- le aree per infrastrutture a rete di livello comunale e sovra comunale, i servizi tecnologici che per loro natura devono essere collocati ad adeguata distanza dalle aree abitate;
- le aree per gli impianti e le attività la cui localizzazione è sempre ammessa dalla legge anche in deroga agli strumenti urbanistici vigenti ovvero è prevista dai piani settoriali sovraordinati, limitatamente alla durata, qualora prevista, della relativa autorizzazione;
- tutte le porzioni interamente intercluse nel tessuto urbano consolidato, intercluse tra infrastrutture stradali e margini urbani per c.a. 20.000 m di superficie ovvero quelle frammentate, per almeno tre lati o 2/3 del perimetro, da tessuti urbani edificati e compatti che non eccedano la dimensione areale di 5.000 m²;
- le aree nei territori dei parchi nazionali, parchi naturali regionali e riserve naturali;
- le previsioni dei PGT approvati e compatibili con il PTCP alla data di efficacia del presente piano.

Art. 76 Criteri e modalità per l'individuazione delle aree agricole a livello comunale

1. I comuni all'atto della redazione del PGT individuano le aree destinate all'attività agricola nel rispetto degli ambiti agricoli destinati all'attività agricola di interesse strategico del PTCP, con la facoltà di apportare rettifiche precisazioni e miglioramenti sulla base di ggettive risultanze alla scala locale ai sensi dell'art. 15, comma 5, della LR 12/05 compatibili con gli obiettivi di cui agli artt. 31 e 74 e con le norme di uso e valorizzazione delle aree agricole dell'art. 77:

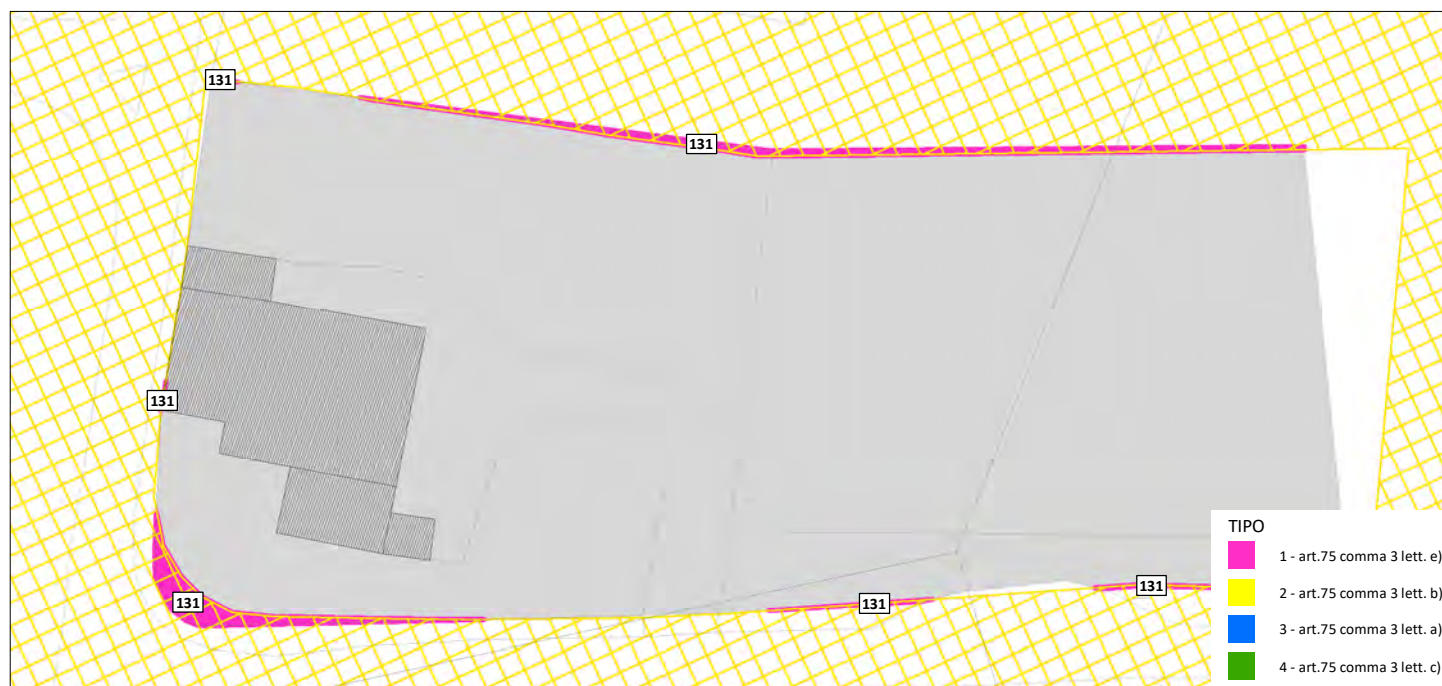
- connesse al riconoscimento degli insediamenti esistenti o di tessuti insediativi radi oggetto di possibile densificazione e all'individuazione di aree di prevalente valore paesistico-ambientale o ecologiche o aree non soggette a trasformazione urbanistica;
- per la correzione di errori nel passaggio alla scala comunale sulla base dello stato dei luoghi e dello stato di fatto della pianificazione comunale;
- volte a migliorare l'interazione con il tessuto urbano consolidato in presenza di margini sfrangiati da riqualificare e di tessuti agricoli parcellizzati in condizioni di degrado ambientale e paesaggistico, che non variano in diminuzione la superficie complessiva degli Ambiti Agricoli a connotazione strategica di cui ai precedenti articoli.

LOCALITA' Via Pisetti


SUPERFICIE (mq) 41,5249

TIPO MODIFICA 1

RIF. ARTICOLO PTCP art. 75 comma 3 lett.e)



Estratto tavola PR-2



Ortofoto

CRITERI DI CUI AL PTCP PER L'ESCLUSIONE DELLE AREE DAGLI AMBITI DESTINATI ALL'ATTIVITA' AGRICOLA DI INTERESSE STRATEGICO

Art. 75 Ambiti destinati all'attività agricola di interesse strategico

3. Non sono qualificate fra gli ambiti destinati all'attività agricola di interesse strategico, anche se rappresentate alla tavola 5 del PTCP:

- le aree per infrastrutture a rete di livello comunale e sovra comunale, i servizi tecnologici che per loro natura devono essere collocati ad adeguata distanza dalle aree abitate;
- le aree per gli impianti e le attività la cui localizzazione è sempre ammessa dalla legge anche in deroga agli strumenti urbanistici vigenti ovvero è prevista dai piani settoriali sovraordinati, limitatamente alla durata, qualora prevista, della relativa autorizzazione;
- tutte le porzioni interamente intercluse nel tessuto urbano consolidato, intercluse tra infrastrutture stradali e margini urbani per c.a. 20.000 m di superficie ovvero quelle frammentate, per almeno tre lati o 2/3 del perimetro, da tessuti urbani edificati e compatti che non eccedano la dimensione areale di 5.000 m²;
- le aree nei territori dei parchi nazionali, parchi naturali regionali e riserve naturali;
- le previsioni dei PGT approvati e compatibili con il PTCP alla data di efficacia del presente piano.

Art. 76 Criteri e modalità per l'individuazione delle aree agricole a livello comunale

1. I comuni all'atto della redazione del PGT individuano le aree destinate all'attività agricola nel rispetto degli ambiti agricoli destinati all'attività agricola di interesse strategico del PTCP, con la facoltà di apportare rettifiche precisazioni e miglioramenti sulla base di ggettive risultanze alla scala locale ai sensi dell'art. 15, comma 5, della LR 12/05 compatibili con gli obiettivi di cui agli artt. 31 e 74 e con le norme di uso e valorizzazione delle aree agricole dell'art. 77:

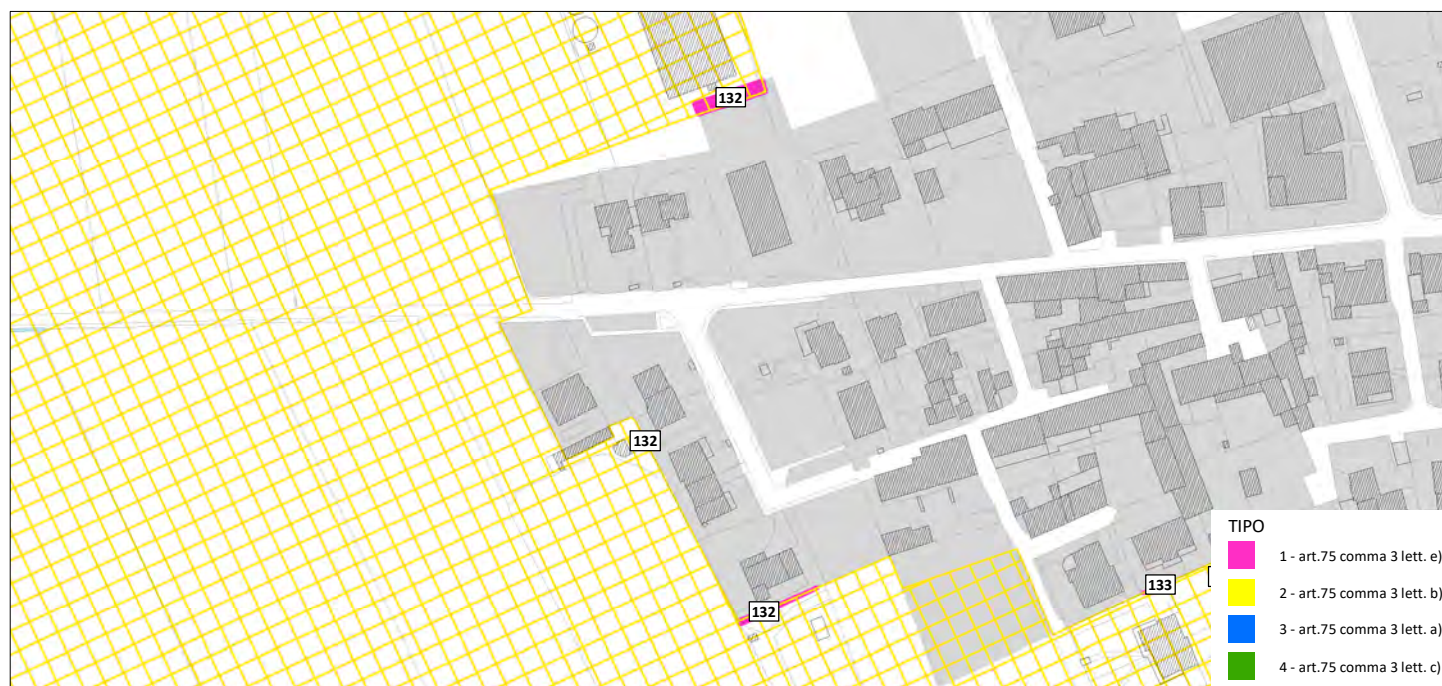
- connesse al riconoscimento degli insediamenti esistenti o di tessuti insediativi radi oggetto di possibile densificazione e all'individuazione di aree di prevalente valore paesistico-ambientale o ecologiche o aree non soggette a trasformazione urbanistica;
- per la correzione di errori nel passaggio alla scala comunale sulla base dello stato dei luoghi e dello stato di fatto della pianificazione comunale;
- volte a migliorare l'interazione con il tessuto urbano consolidato in presenza di margini sfrangiati da riqualificare e di tessuti agricoli parcellizzati in condizioni di degrado ambientale e paesaggistico, che non variano in diminuzione la superficie complessiva degli Ambiti Agricoli a connotazione strategica di cui ai precedenti articoli.

LOCALITA' Via Pisetti

SUPERFICIE (mq) 119,964

TIPO MODIFICA 1

RIF. ARTICOLO PTCP art. 75 comma 3 lett.e)



Estratto tavola PR-2



Source: Esri, Maxar, Earthstar Geographics, and the GIS User Com

Ortofoto

CRITERI DI CUI AL PTCP PER L'ESCLUSIONE DELLE AREE DAGLI AMBITI DESTINATI ALL'ATTIVITA' AGRICOLA DI INTERESSE STRATEGICO

Art. 75 Ambiti destinati all'attività agricola di interesse strategico

3. Non sono qualificate fra gli ambiti destinati all'attività agricola di interesse strategico, anche se rappresentate alla tavola 5 del PTCP:

- le aree per infrastrutture a rete di livello comunale e sovra comunale, i servizi tecnologici che per loro natura devono essere collocati ad adeguata distanza dalle aree abitate;
- le aree per gli impianti e le attività la cui localizzazione è sempre ammessa dalla legge anche in deroga agli strumenti urbanistici vigenti ovvero è prevista dai piani settoriali sovraordinati, limitatamente alla durata, qualora prevista, della relativa autorizzazione;
- tutte le porzioni interamente intercluse nel tessuto urbano consolidato, intercluse tra infrastrutture stradali e margini urbani per c.a. 20.000 m di superficie ovvero quelle frammentate, per almeno tre lati o 2/3 del perimetro, da tessuti urbani edificati e compatti che non eccedano la dimensione areale di 5.000 m²;
- le aree nei territori dei parchi nazionali, parchi naturali regionali e riserve naturali;
- le previsioni dei PGT approvati e compatibili con il PTCP alla data di efficacia del presente piano.

Art. 76 Criteri e modalità per l'individuazione delle aree agricole a livello comunale

1. I comuni all'atto della redazione del PGT individuano le aree destinate all'attività agricola nel rispetto degli ambiti agricoli destinati all'attività agricola di interesse strategico del PTCP, con la facoltà di apportare rettifiche precisazioni e miglioramenti sulla base di ggettive risultanze alla scala locale ai sensi dell'art. 15, comma 5, della LR 12/05 compatibili con gli obiettivi di cui agli artt. 31 e 74 e con le norme di uso e valorizzazione delle aree agricole dell'art. 77:

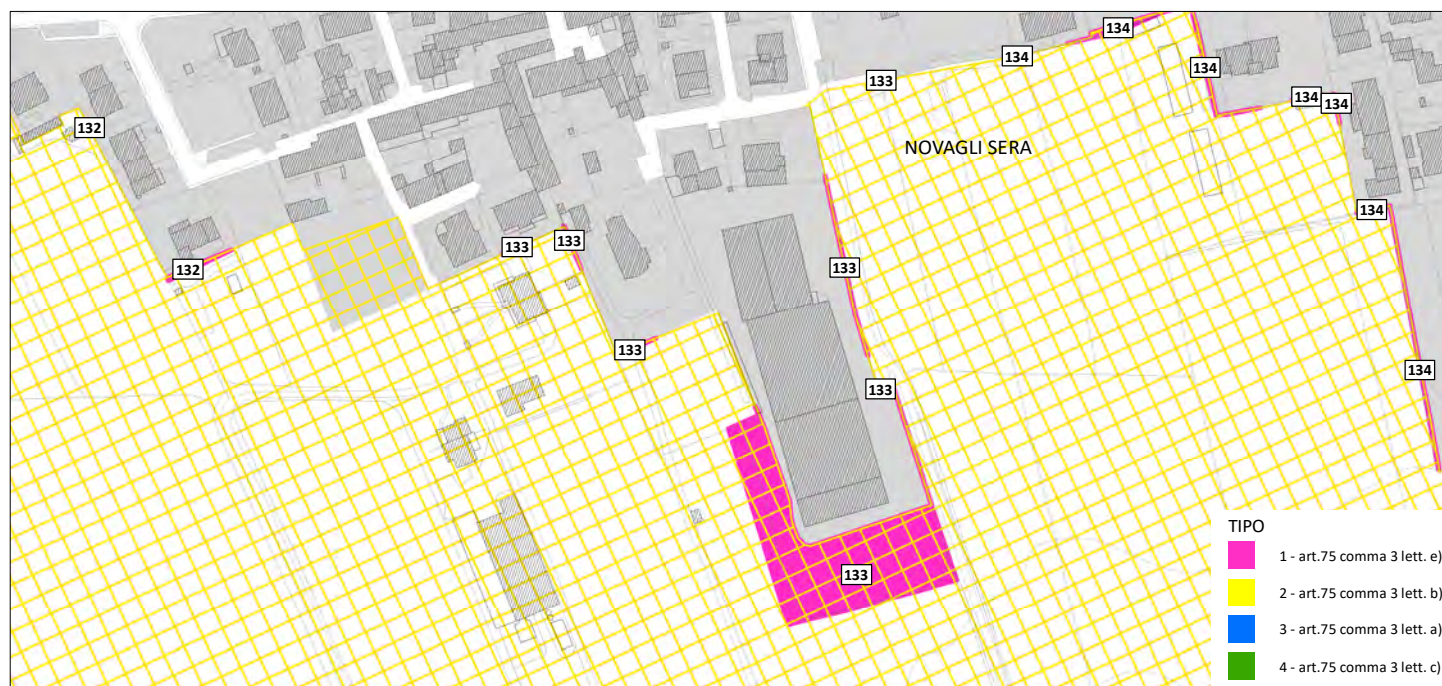
- connesse al riconoscimento degli insediamenti esistenti o di tessuti insediativi radi oggetto di possibile densificazione e all'individuazione di aree di prevalente valore paesistico-ambientale o ecologiche o aree non soggette a trasformazione urbanistica;
- per la correzione di errori nel passaggio alla scala comunale sulla base dello stato dei luoghi e dello stato di fatto della pianificazione comunale;
- volte a migliorare l'interazione con il tessuto urbano consolidato in presenza di margini sfrangiati da riqualificare e di tessuti agricoli parcellizzati in condizioni di degrado ambientale e paesaggistico, che non variano in diminuzione la superficie complessiva degli Ambiti Agricoli a connotazione strategica di cui ai precedenti articoli.

LOCALITA' Novagli sera

SUPERFICIE (mq) 3254,24

TIPO MODIFICA 1

RIF. ARTICOLO PTCP art. 75 comma 3 lett.e)



Estratto tavola PR-2



Ortofoto

CRITERI DI CUI AL PTCP PER L'ESCLUSIONE DELLE AREE DAGLI AMBITI DESTINATI ALL'ATTIVITA' AGRICOLA DI INTERESSE STRATEGICO

Art. 75 Ambiti destinati all'attività agricola di interesse strategico

3. Non sono qualificate fra gli ambiti destinati all'attività agricola di interesse strategico, anche se rappresentate alla tavola 5 del PTCP:

- le aree per infrastrutture a rete di livello comunale e sovra comunale, i servizi tecnologici che per loro natura devono essere collocati ad adeguata distanza dalle aree abitate;
- le aree per gli impianti e le attività la cui localizzazione è sempre ammessa dalla legge anche in deroga agli strumenti urbanistici vigenti ovvero è prevista dai piani settoriali sovraordinati, limitatamente alla durata, qualora prevista, della relativa autorizzazione;
- tutte le porzioni interamente intercluse nel tessuto urbano consolidato, intercluse tra infrastrutture stradali e margini urbani per c.a. 20.000 m di superficie ovvero quelle frammentate, per almeno tre lati o 2/3 del perimetro, da tessuti urbani edificati e compatti che non eccedano la dimensione areale di 5.000 m²;
- le aree nei territori dei parchi nazionali, parchi naturali regionali e riserve naturali;
- le previsioni dei PGT approvati e compatibili con il PTCP alla data di efficacia del presente piano.

Art. 76 Criteri e modalità per l'individuazione delle aree agricole a livello comunale

1. I comuni all'atto della redazione del PGT individuano le aree destinate all'attività agricola nel rispetto degli ambiti agricoli destinati all'attività agricola di interesse strategico del PTCP, con la facoltà di apportare rettifiche precisazioni e miglioramenti sulla base di ggettive risultanze alla scala locale ai sensi dell'art. 15, comma 5, della LR 12/05 compatibili con gli obiettivi di cui agli artt. 31 e 74 e con le norme di uso e valorizzazione delle aree agricole dell'art. 77:

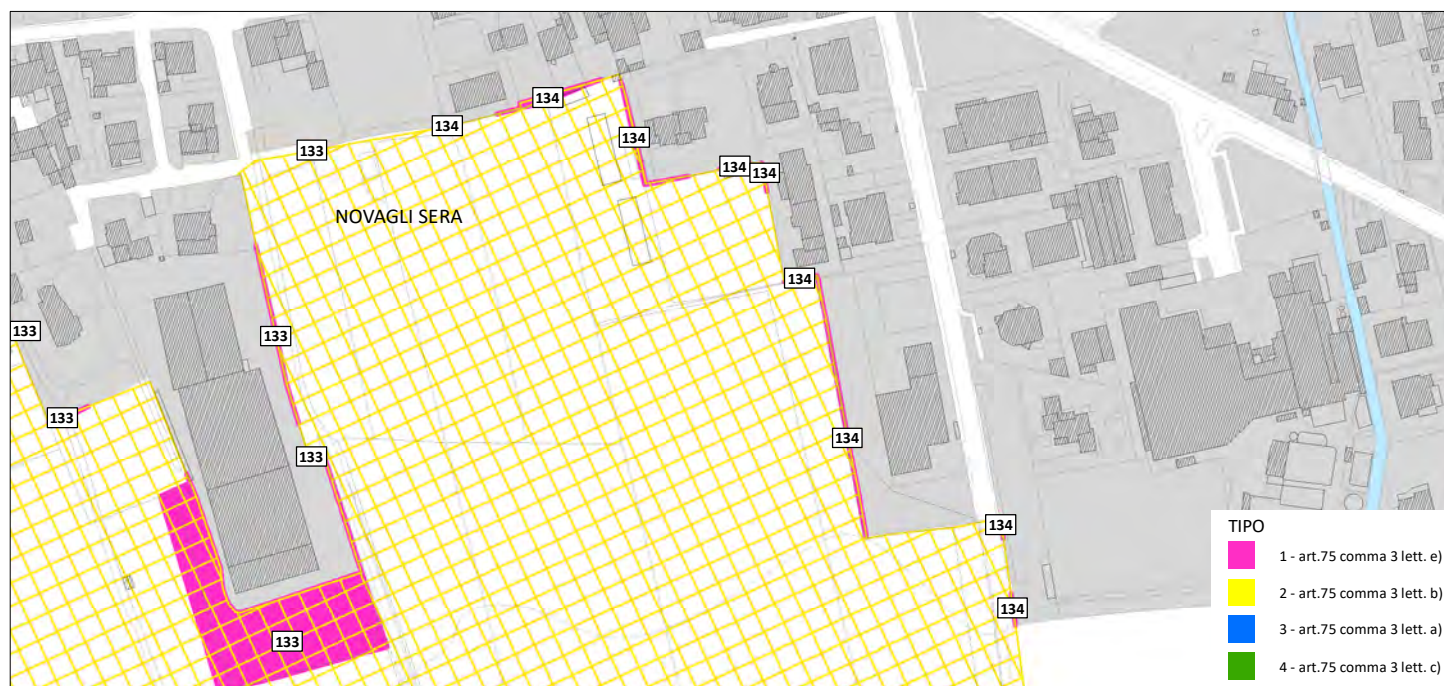
- connesse al riconoscimento degli insediamenti esistenti o di tessuti insediativi radi oggetto di possibile densificazione e all'individuazione di aree di prevalente valore paesistico-ambientale o ecologiche o aree non soggette a trasformazione urbanistica;
- per la correzione di errori nel passaggio alla scala comunale sulla base dello stato dei luoghi e dello stato di fatto della pianificazione comunale;
- volte a migliorare l'interazione con il tessuto urbano consolidato in presenza di margini sfrangiati da riqualificare e di tessuti agricoli parcellizzati in condizioni di degrado ambientale e paesaggistico, che non variano in diminuzione la superficie complessiva degli Ambiti Agricoli a connotazione strategica di cui ai precedenti articoli.

LOCALITA' Novagli sera

SUPERFICIE (mq) 115,095

TIPO MODIFICA 1

RIF. ARTICOLO PTCP art. 75 comma 3 lett.e)



Estratto tavola PR-2



Source: Esri, Maxar, Earthstar Geographics, and the GIS User Com

Ortofoto

CRITERI DI CUI AL PTCP PER L'ESCLUSIONE DELLE AREE DAGLI AMBITI DESTINATI ALL'ATTIVITA' AGRICOLA DI INTERESSE STRATEGICO

Art. 75 Ambiti destinati all'attività agricola di interesse strategico

3. Non sono qualificate fra gli ambiti destinati all'attività agricola di interesse strategico, anche se rappresentate alla tavola 5 del PTCP:

- le aree per infrastrutture a rete di livello comunale e sovra comunale, i servizi tecnologici che per loro natura devono essere collocati ad adeguata distanza dalle aree abitate;
- le aree per gli impianti e le attività la cui localizzazione è sempre ammessa dalla legge anche in deroga agli strumenti urbanistici vigenti ovvero è prevista dai piani settoriali sovraordinati, limitatamente alla durata, qualora prevista, della relativa autorizzazione;
- tutte le porzioni interamente intercluse nel tessuto urbano consolidato, intercluse tra infrastrutture stradali e margini urbani per c.a. 20.000 m di superficie ovvero quelle frammentate, per almeno tre lati o 2/3 del perimetro, da tessuti urbani edificati e compatti che non eccedano la dimensione areale di 5.000 m²;
- le aree nei territori dei parchi nazionali, parchi naturali regionali e riserve naturali;
- le previsioni dei PGT approvati e compatibili con il PTCP alla data di efficacia del presente piano.

Art. 76 Criteri e modalità per l'individuazione delle aree agricole a livello comunale

1. I comuni all'atto della redazione del PGT individuano le aree destinate all'attività agricola nel rispetto degli ambiti agricoli destinati all'attività agricola di interesse strategico del PTCP, con la facoltà di apportare rettifiche precisazioni e miglioramenti sulla base di ggettive risultanze alla scala locale ai sensi dell'art. 15, comma 5, della LR 12/05 compatibili con gli obiettivi di cui agli artt. 31 e 74 e con le norme di uso e valorizzazione delle aree agricole dell'art. 77:

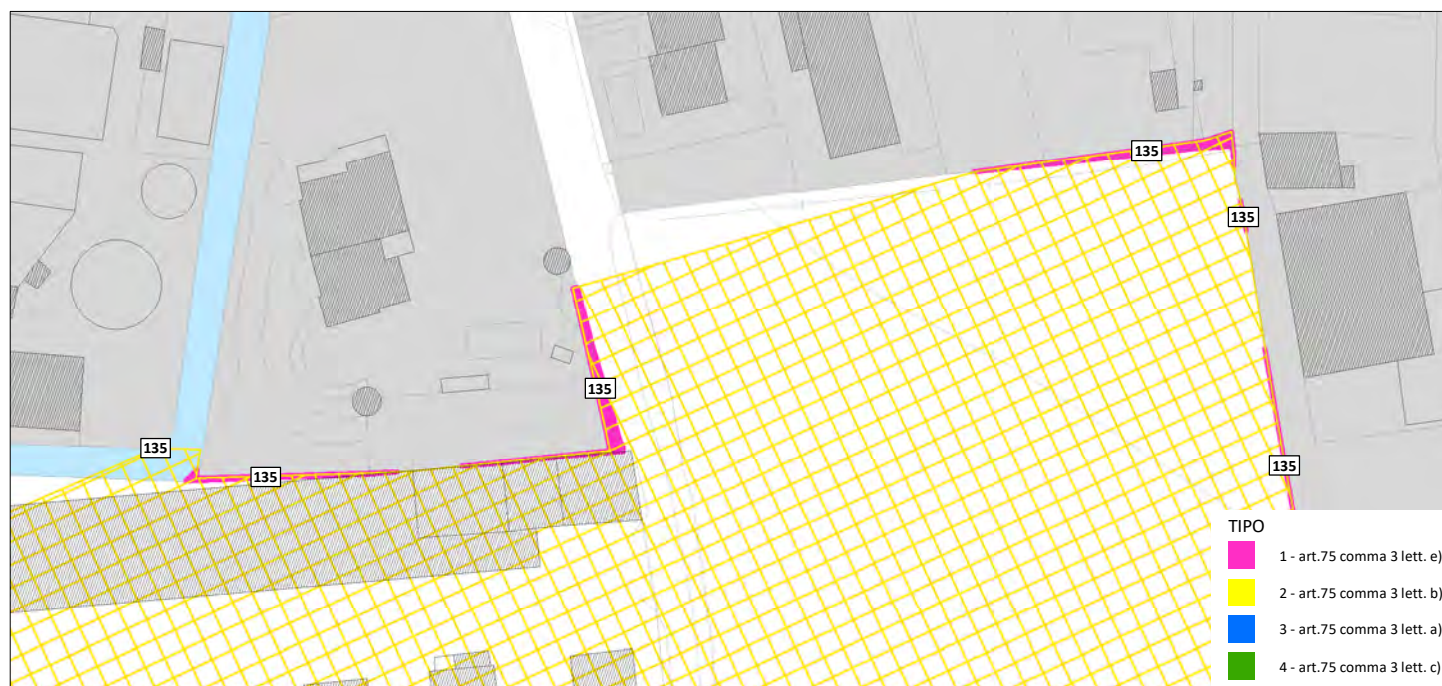
- connesse al riconoscimento degli insediamenti esistenti o di tessuti insediativi radi oggetto di possibile densificazione e all'individuazione di aree di prevalente valore paesistico-ambientale o ecologiche o aree non soggette a trasformazione urbanistica;
- per la correzione di errori nel passaggio alla scala comunale sulla base dello stato dei luoghi e dello stato di fatto della pianificazione comunale;
- volte a migliorare l'interazione con il tessuto urbano consolidato in presenza di margini sfrangiati da riqualificare e di tessuti agricoli parcellizzati in condizioni di degrado ambientale e paesaggistico, che non variano in diminuzione la superficie complessiva degli Ambiti Agricoli a connotazione strategica di cui ai precedenti articoli.

LOCALITA' Via Erculiani

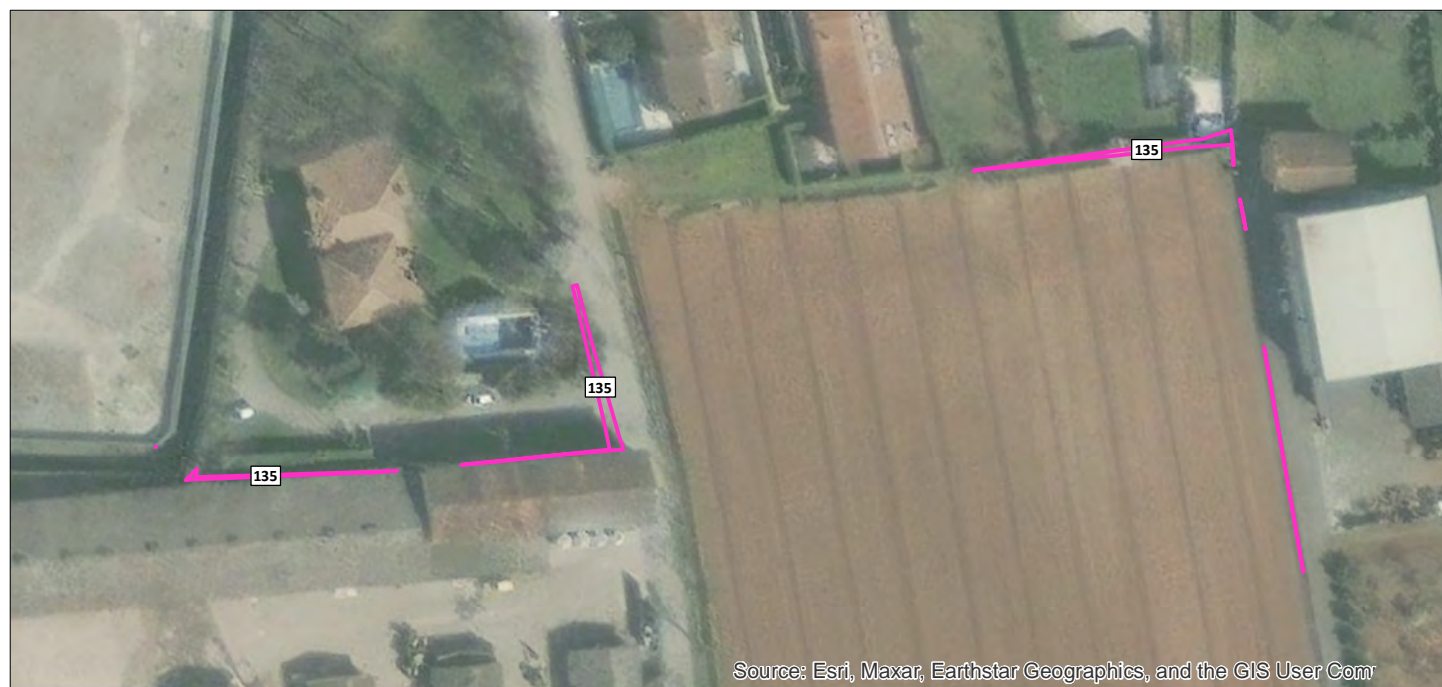
SUPERFICIE (mq) 66,6141

TIPO MODIFICA 1

RIF. ARTICOLO PTCP art. 75 comma 3 lett.e)



Estratto tavola PR-2



Ortofoto

CRITERI DI CUI AL PTCP PER L'ESCLUSIONE DELLE AREE DAGLI AMBITI DESTINATI ALL'ATTIVITA' AGRICOLA DI INTERESSE STRATEGICO

Art. 75 Ambiti destinati all'attività agricola di interesse strategico

3. Non sono qualificate fra gli ambiti destinati all'attività agricola di interesse strategico, anche se rappresentate alla tavola 5 del PTCP:

- le aree per infrastrutture a rete di livello comunale e sovra comunale, i servizi tecnologici che per loro natura devono essere collocati ad adeguata distanza dalle aree abitate;
- le aree per gli impianti e le attività la cui localizzazione è sempre ammessa dalla legge anche in deroga agli strumenti urbanistici vigenti ovvero è prevista dai piani settoriali sovraordinati, limitatamente alla durata, qualora prevista, della relativa autorizzazione;
- tutte le porzioni interamente intercluse nel tessuto urbano consolidato, intercluse tra infrastrutture stradali e margini urbani per c.a. 20.000 m di superficie ovvero quelle frammentate, per almeno tre lati o 2/3 del perimetro, da tessuti urbani edificati e compatti che non eccedano la dimensione areale di 5.000 m²;
- le aree nei territori dei parchi nazionali, parchi naturali regionali e riserve naturali;
- le previsioni dei PGT approvati e compatibili con il PTCP alla data di efficacia del presente piano.

Art. 76 Criteri e modalità per l'individuazione delle aree agricole a livello comunale

1. I comuni all'atto della redazione del PGT individuano le aree destinate all'attività agricola nel rispetto degli ambiti agricoli destinati all'attività agricola di interesse strategico del PTCP, con la facoltà di apportare rettifiche precisazioni e miglioramenti sulla base di ggettive risultanze alla scala locale ai sensi dell'art. 15, comma 5, della LR 12/05 compatibili con gli obiettivi di cui agli artt. 31 e 74 e con le norme di uso e valorizzazione delle aree agricole dell'art. 77:

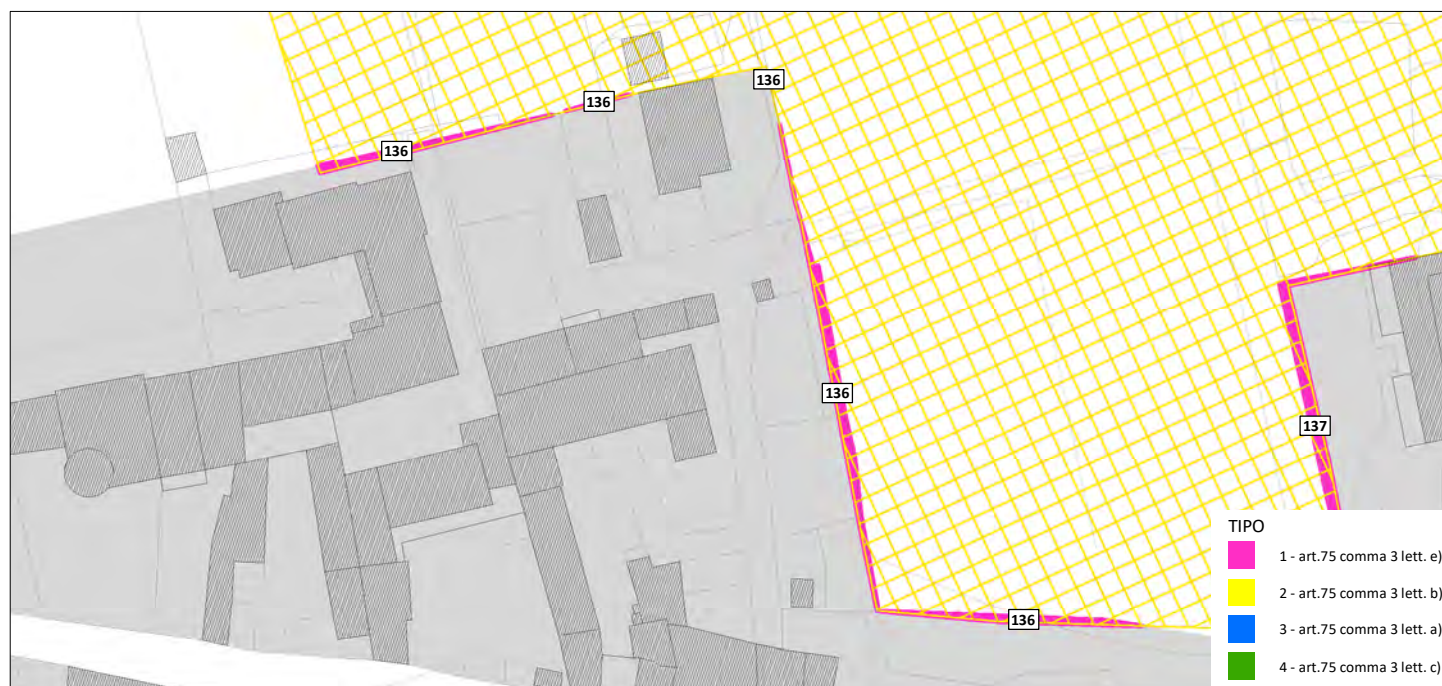
- connesse al riconoscimento degli insediamenti esistenti o di tessuti insediativi radi oggetto di possibile densificazione e all'individuazione di aree di prevalente valore paesistico-ambientale o ecologiche o aree non soggette a trasformazione urbanistica;
- per la correzione di errori nel passaggio alla scala comunale sulla base dello stato dei luoghi e dello stato di fatto della pianificazione comunale;
- volte a migliorare l'interazione con il tessuto urbano consolidato in presenza di margini sfrangiati da riqualificare e di tessuti agricoli parcellizzati in condizioni di degrado ambientale e paesaggistico, che non variano in diminuzione la superficie complessiva degli Ambiti Agricoli a connotazione strategica di cui ai precedenti articoli.

LOCALITA' Via Erculiani

SUPERFICIE (mq) 84,041

TIPO MODIFICA 1

RIF. ARTICOLO PTCP art. 75 comma 3 lett.e)



Estratto tavola PR-2



Source: Esri, Maxar, Earthstar Geographics, and the GIS User Com

Ortofoto

CRITERI DI CUI AL PTCP PER L'ESCLUSIONE DELLE AREE DAGLI AMBITI DESTINATI ALL'ATTIVITA' AGRICOLA DI INTERESSE STRATEGICO

Art. 75 Ambiti destinati all'attività agricola di interesse strategico

3. Non sono qualificate fra gli ambiti destinati all'attività agricola di interesse strategico, anche se rappresentate alla tavola 5 del PTCP:

- le aree per infrastrutture a rete di livello comunale e sovra comunale, i servizi tecnologici che per loro natura devono essere collocati ad adeguata distanza dalle aree abitate;
- le aree per gli impianti e le attività la cui localizzazione è sempre ammessa dalla legge anche in deroga agli strumenti urbanistici vigenti ovvero è prevista dai piani settoriali sovraordinati, limitatamente alla durata, qualora prevista, della relativa autorizzazione;
- tutte le porzioni interamente intercluse nel tessuto urbano consolidato, intercluse tra infrastrutture stradali e margini urbani per c.a. 20.000 m di superficie ovvero quelle frammentate, per almeno tre lati o 2/3 del perimetro, da tessuti urbani edificati e compatti che non eccedano la dimensione areale di 5.000 m²;
- le aree nei territori dei parchi nazionali, parchi naturali regionali e riserve naturali;
- le previsioni dei PGT approvati e compatibili con il PTCP alla data di efficacia del presente piano.

Art. 76 Criteri e modalità per l'individuazione delle aree agricole a livello comunale

1. I comuni all'atto della redazione del PGT individuano le aree destinate all'attività agricola nel rispetto degli ambiti agricoli destinati all'attività agricola di interesse strategico del PTCP, con la facoltà di apportare rettifiche precisazioni e miglioramenti sulla base di ggettive risultanze alla scala locale ai sensi dell'art. 15, comma 5, della LR 12/05 compatibili con gli obiettivi di cui agli artt. 31 e 74 e con le norme di uso e valorizzazione delle aree agricole dell'art. 77:

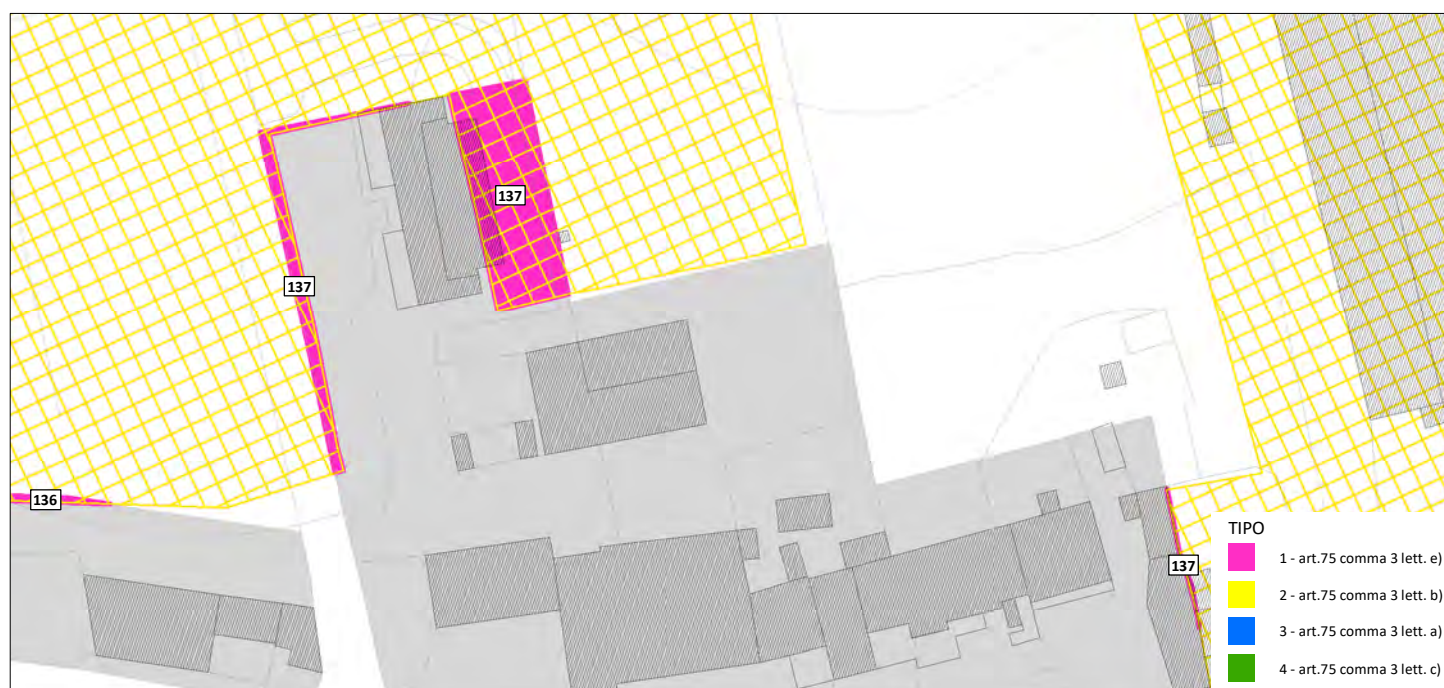
- connesse al riconoscimento degli insediamenti esistenti o di tessuti insediativi radi oggetto di possibile densificazione e all'individuazione di aree di prevalente valore paesistico-ambientale o ecologiche o aree non soggette a trasformazione urbanistica;
- per la correzione di errori nel passaggio alla scala comunale sulla base dello stato dei luoghi e dello stato di fatto della pianificazione comunale;
- volte a migliorare l'interazione con il tessuto urbano consolidato in presenza di margini sfrangiati da riqualificare e di tessuti agricoli parcellizzati in condizioni di degrado ambientale e paesaggistico, che non variano in diminuzione la superficie complessiva degli Ambiti Agricoli a connotazione strategica di cui ai precedenti articoli.

LOCALITA' Via Erculiani

SUPERFICIE (mq) 369,357

TIPO MODIFICA 1

RIF. ARTICOLO PTCP art. 75 comma 3 lett.e)



Estratto tavola PR-2



Ortofoto

CRITERI DI CUI AL PTCP PER L'ESCLUSIONE DELLE AREE DAGLI AMBITI DESTINATI ALL'ATTIVITA' AGRICOLA DI INTERESSE STRATEGICO

Art. 75 Ambiti destinati all'attività agricola di interesse strategico

3. Non sono qualificate fra gli ambiti destinati all'attività agricola di interesse strategico, anche se rappresentate alla tavola 5 del PTCP:

- a) le aree per infrastrutture a rete di livello comunale e sovra comunale, i servizi tecnologici che per loro natura devono essere collocati ad adeguata distanza dalle aree abitate;
- b) le aree per gli impianti e le attività la cui localizzazione è sempre ammessa dalla legge anche in deroga agli strumenti urbanistici vigenti ovvero è prevista dai piani settoriali sovraordinati, limitatamente alla durata, qualora prevista, della relativa autorizzazione;
- c) tutte le porzioni interamente intercluse nel tessuto urbano consolidato, intercluse tra infrastrutture stradali e margini urbani per c.a 20.000 m di superficie ovvero quelle frammentate, per almeno tre lati o 2/3 del perimetro, da tessuti urbani edificati e compatti che non eccedano la dimensione areale di 5.000 m²;
- d) le aree nei territori dei parchi nazionali, parchi naturali regionali e riserve naturali;
- e) le previsioni dei PGT approvati e compatibili con il PTCP alla data di efficacia del presente piano.

Art. 76 Criteri e modalità per l'individuazione delle aree agricole a livello comunale

1. I comuni all'atto della redazione del PGT individuano le aree destinate all'attività agricola nel rispetto degli ambiti agricoli destinati all'attività agricola di interesse strategico del PTCP, con la facoltà di apportare rettifiche precisazioni e miglioramenti sulla base di ggettive risultanze alla scala locale ai sensi dell'art. 15, comma 5, della LR 12/05 compatibili con gli obiettivi di cui agli artt. 31 e 74 e con le norme di uso e valorizzazione delle aree agricole dell'art. 77:

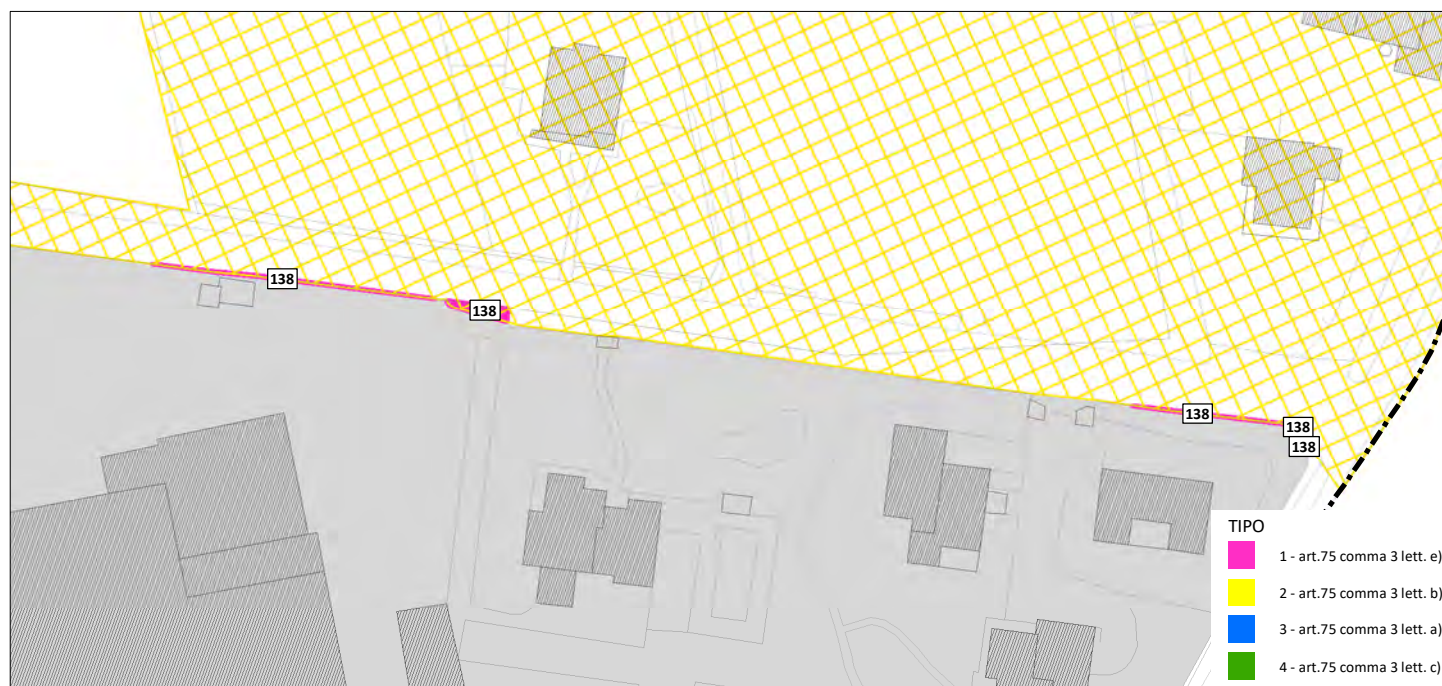
- a) connesse al riconoscimento degli insediamenti esistenti o di tessuti insediativi radi oggetto di possibile densificazione e all'individuazione di aree di prevalente valore paesistico-ambientale o ecologiche o aree non soggette a trasformazione urbanistica;
- b) per la correzione di errori nel passaggio alla scala comunale sulla base dello stato dei luoghi e dello stato di fatto della pianificazione comunale;
- c) volte a migliorare l'interazione con il tessuto urbano consolidato in presenza di margini sfrangiati da riqualificare e di tessuti agricoli parcellizzati in condizioni di degrado ambientale e paesaggistico, che non variano in diminuzione la superficie complessiva degli Ambiti Agricoli a connotazione strategica di cui ai precedenti articoli.

LOCALITA' Via Erculiani

SUPERFICIE (mq) 20,2955

TIPO MODIFICA 1

RIF. ARTICOLO PTCP art. 75 comma 3 lett.e)



Estratto tavola PR-2



Ortofoto

CRITERI DI CUI AL PTCP PER L'ESCLUSIONE DELLE AREE DAGLI AMBITI DESTINATI ALL'ATTIVITA' AGRICOLA DI INTERESSE STRATEGICO

Art. 75 Ambiti destinati all'attività agricola di interesse strategico

3. Non sono qualificate fra gli ambiti destinati all'attività agricola di interesse strategico, anche se rappresentate alla tavola 5 del PTCP:

- a) le aree per infrastrutture a rete di livello comunale e sovra comunale, i servizi tecnologici che per loro natura devono essere collocati ad adeguata distanza dalle aree abitate;
- b) le aree per gli impianti e le attività la cui localizzazione è sempre ammessa dalla legge anche in deroga agli strumenti urbanistici vigenti ovvero è prevista dai piani settoriali sovraordinati, limitatamente alla durata, qualora prevista, della relativa autorizzazione;
- c) tutte le porzioni interamente intercluse nel tessuto urbano consolidato, intercluse tra infrastrutture stradali e margini urbani per c.a. 20.000 m di superficie ovvero quelle frammentate, per almeno tre lati o 2/3 del perimetro, da tessuti urbani edificati e compatti che non eccedano la dimensione areale di 5.000 m²;
- d) le aree nei territori dei parchi nazionali, parchi naturali regionali e riserve naturali;
- e) le previsioni dei PGT approvati e compatibili con il PTCP alla data di efficacia del presente piano.

Art. 76 Criteri e modalità per l'individuazione delle aree agricole a livello comunale

1. I comuni all'atto della redazione del PGT individuano le aree destinate all'attività agricola nel rispetto degli ambiti agricoli destinati all'attività agricola di interesse strategico del PTCP, con la facoltà di apportare rettifiche precisazioni e miglioramenti sulla base di ggettive risultanze alla scala locale ai sensi dell'art. 15, comma 5, della LR 12/05 compatibili con gli obiettivi di cui agli artt. 31 e 74 e con le norme di uso e valorizzazione delle aree agricole dell'art. 77:

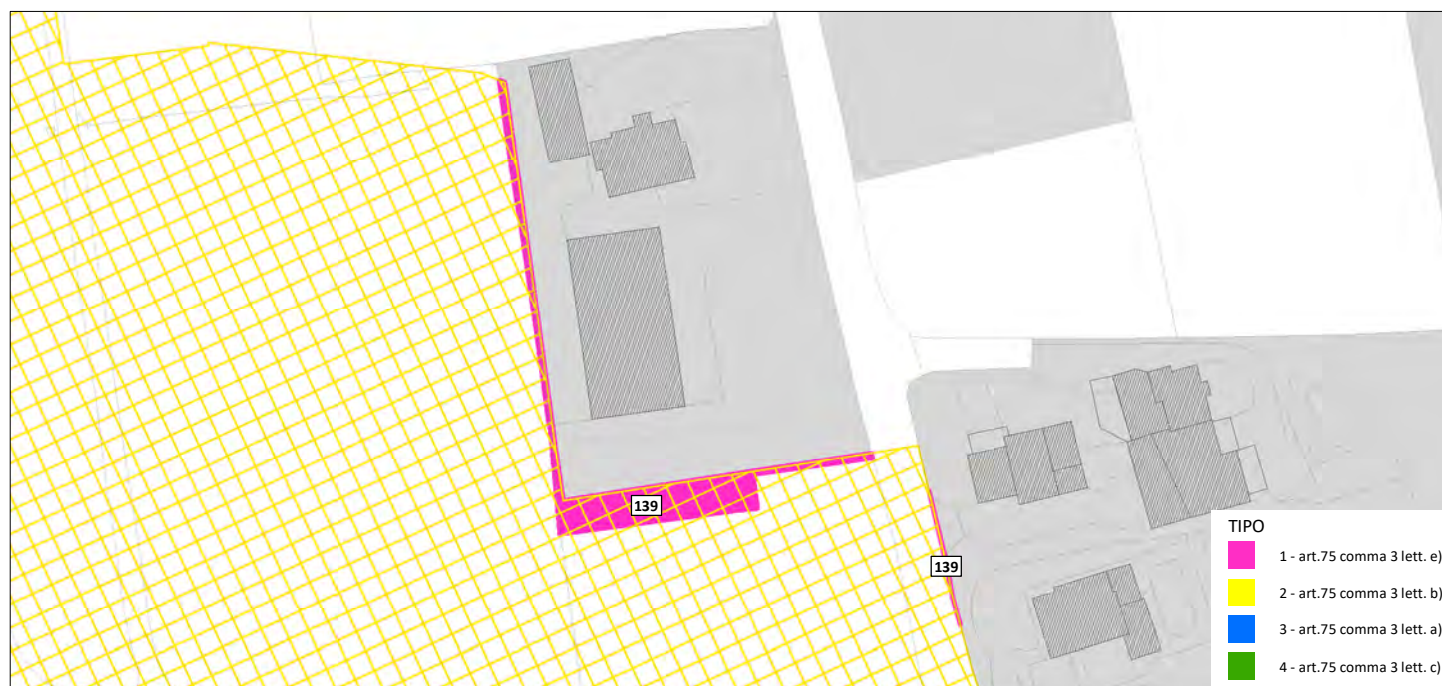
- a) connesse al riconoscimento degli insediamenti esistenti o di tessuti insediativi radi oggetto di possibile densificazione e all'individuazione di aree di prevalente valore paesistico-ambientale o ecologiche o aree non soggette a trasformazione urbanistica;
- b) per la correzione di errori nel passaggio alla scala comunale sulla base dello stato dei luoghi e dello stato di fatto della pianificazione comunale;
- c) volte a migliorare l'interazione con il tessuto urbano consolidato in presenza di margini sfrangiati da riqualificare e di tessuti agricoli parcellizzati in condizioni di degrado ambientale e paesaggistico, che non variano in diminuzione la superficie complessiva degli Ambiti Agricoli a connotazione strategica di cui ai precedenti articoli.

LOCALITA' Via Erculiani

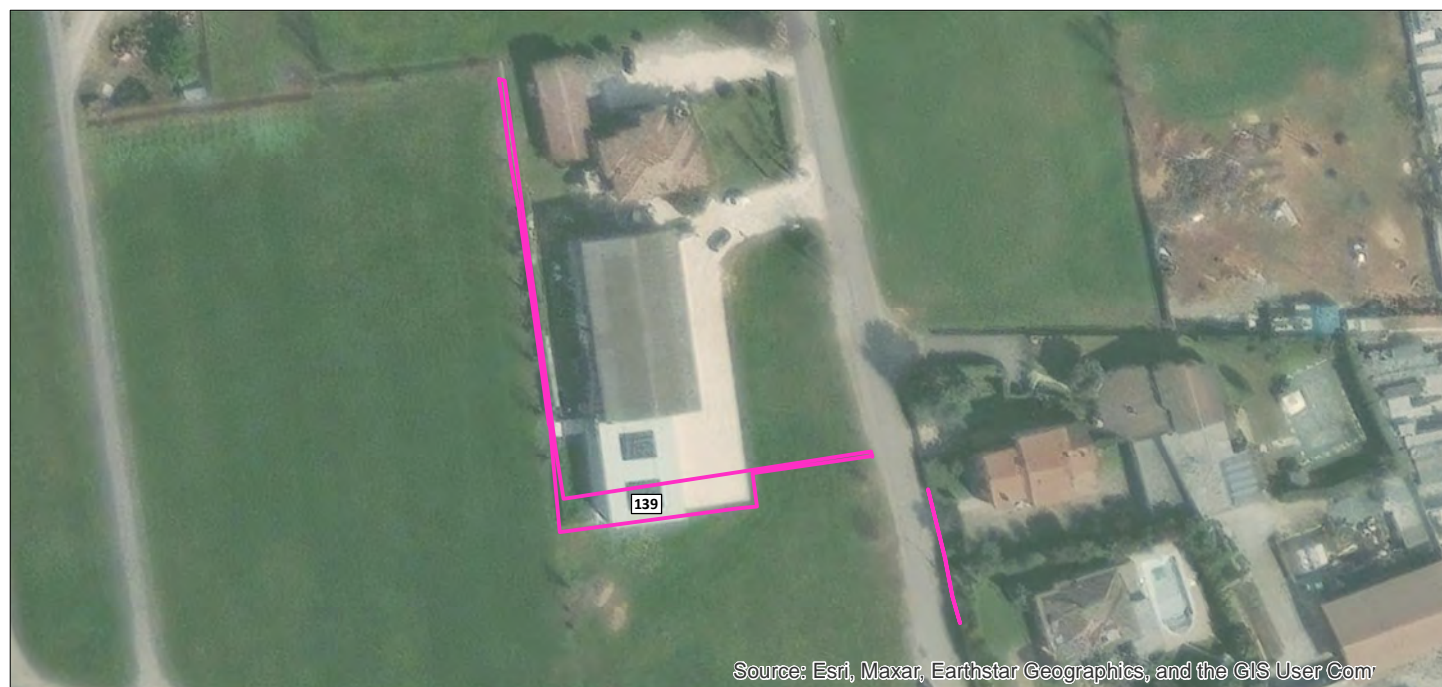
SUPERFICIE (mq) 301,559

TIPO MODIFICA 1

RIF. ARTICOLO PTCP art. 75 comma 3 lett.e)



Estratto tavola PR-2



Ortofoto

CRITERI DI CUI AL PTCP PER L'ESCLUSIONE DELLE AREE DAGLI AMBITI DESTINATI ALL'ATTIVITA' AGRICOLA DI INTERESSE STRATEGICO

Art. 75 Ambiti destinati all'attività agricola di interesse strategico

3. Non sono qualificate fra gli ambiti destinati all'attività agricola di interesse strategico, anche se rappresentate alla tavola 5 del PTCP:

- le aree per infrastrutture a rete di livello comunale e sovra comunale, i servizi tecnologici che per loro natura devono essere collocati ad adeguata distanza dalle aree abitate;
- le aree per gli impianti e le attività la cui localizzazione è sempre ammessa dalla legge anche in deroga agli strumenti urbanistici vigenti ovvero è prevista dai piani settoriali sovraordinati, limitatamente alla durata, qualora prevista, della relativa autorizzazione;
- tutte le porzioni interamente intercluse nel tessuto urbano consolidato, intercluse tra infrastrutture stradali e margini urbani per c.a 20.000 m di superficie ovvero quelle frammentate, per almeno tre lati o 2/3 del perimetro, da tessuti urbani edificati e compatti che non eccedano la dimensione areale di 5.000 m²;
- le aree nei territori dei parchi nazionali, parchi naturali regionali e riserve naturali;
- le previsioni dei PGT approvati e compatibili con il PTCP alla data di efficacia del presente piano.

Art. 76 Criteri e modalità per l'individuazione delle aree agricole a livello comunale

1. I comuni all'atto della redazione del PGT individuano le aree destinate all'attività agricola nel rispetto degli ambiti agricoli destinati all'attività agricola di interesse strategico del PTCP, con la facoltà di apportare rettifiche precisazioni e miglioramenti sulla base di ggettive risultanze alla scala locale ai sensi dell'art. 15, comma 5, della LR 12/05 compatibili con gli obiettivi di cui agli artt. 31 e 74 e con le norme di uso e valorizzazione delle aree agricole dell'art. 77:

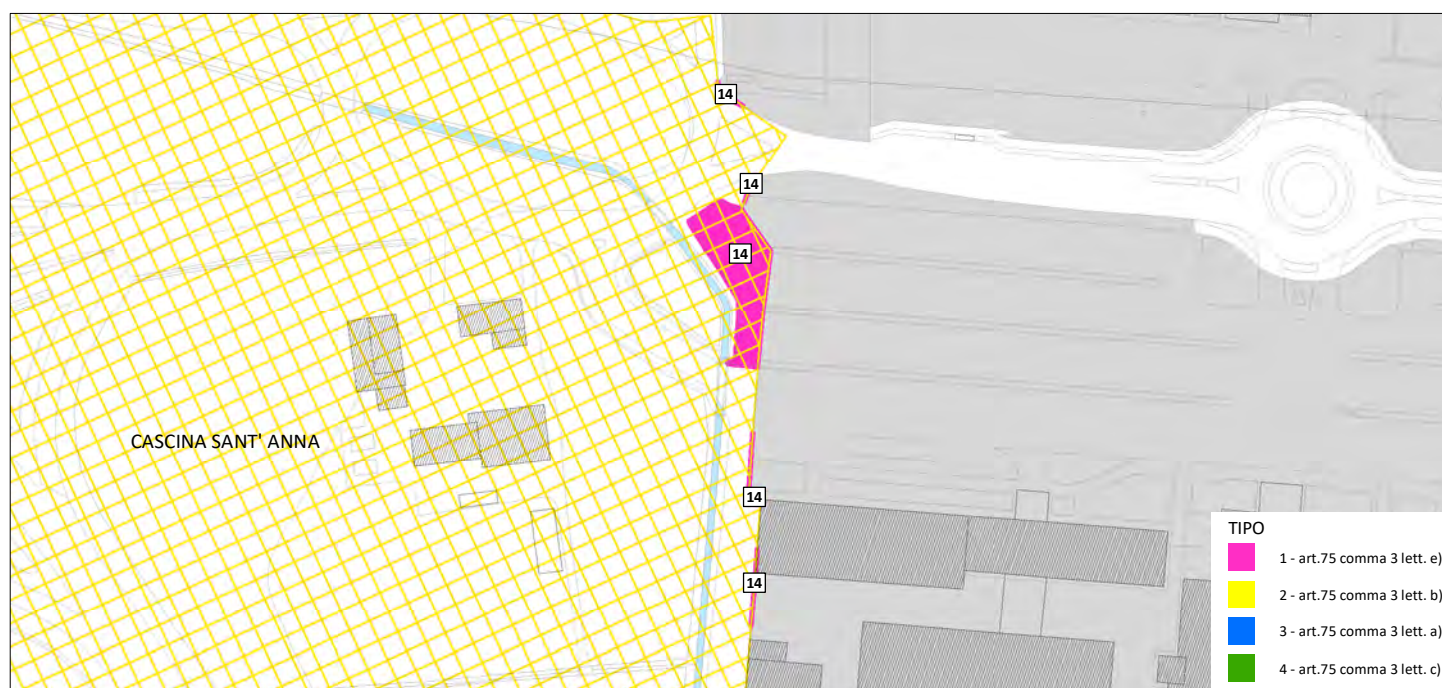
- connesse al riconoscimento degli insediamenti esistenti o di tessuti insediativi radi oggetto di possibile densificazione e all'individuazione di aree di prevalente valore paesistico-ambientale o ecologiche o aree non soggette a trasformazione urbanistica;
- per la correzione di errori nel passaggio alla scala comunale sulla base dello stato dei luoghi e dello stato di fatto della pianificazione comunale;
- volte a migliorare l'interazione con il tessuto urbano consolidato in presenza di margini sfrangiati da riqualificare e di tessuti agricoli parcellizzati in condizioni di degrado ambientale e paesaggistico, che non variano in diminuzione la superficie complessiva degli Ambiti Agricoli a connotazione strategica di cui ai precedenti articoli.

LOCALITA' Via Cornelio

SUPERFICIE (mq) 639,021

TIPO MODIFICA 1

RIF. ARTICOLO PTCP art. 75 comma 3 lett.e)



Estratto tavola PR-2



Ortofoto

CRITERI DI CUI AL PTCP PER L'ESCLUSIONE DELLE AREE DAGLI AMBITI DESTINATI ALL'ATTIVITA' AGRICOLA DI INTERESSE STRATEGICO

Art. 75 Ambiti destinati all'attività agricola di interesse strategico

3. Non sono qualificate fra gli ambiti destinati all'attività agricola di interesse strategico, anche se rappresentate alla tavola 5 del PTCP:

- le aree per infrastrutture a rete di livello comunale e sovra comunale, i servizi tecnologici che per loro natura devono essere collocati ad adeguata distanza dalle aree abitate;
- le aree per gli impianti e le attività la cui localizzazione è sempre ammessa dalla legge anche in deroga agli strumenti urbanistici vigenti ovvero è prevista dai piani settoriali sovraordinati, limitatamente alla durata, qualora prevista, della relativa autorizzazione;
- tutte le porzioni interamente intercluse nel tessuto urbano consolidato, intercluse tra infrastrutture stradali e margini urbani per c.a. 20.000 m di superficie ovvero quelle frammentate, per almeno tre lati o 2/3 del perimetro, da tessuti urbani edificati e compatti che non eccedano la dimensione areale di 5.000 m²;
- le aree nei territori dei parchi nazionali, parchi naturali regionali e riserve naturali;
- le previsioni dei PGT approvati e compatibili con il PTCP alla data di efficacia del presente piano.

Art. 76 Criteri e modalità per l'individuazione delle aree agricole a livello comunale

1. I comuni all'atto della redazione del PGT individuano le aree destinate all'attività agricola nel rispetto degli ambiti agricoli destinati all'attività agricola di interesse strategico del PTCP, con la facoltà di apportare rettifiche precisazioni e miglioramenti sulla base di ggettive risultanze alla scala locale ai sensi dell'art. 15, comma 5, della LR 12/05 compatibili con gli obiettivi di cui agli artt. 31 e 74 e con le norme di uso e valorizzazione delle aree agricole dell'art. 77:

- connesse al riconoscimento degli insediamenti esistenti o di tessuti insediativi radi oggetto di possibile densificazione e all'individuazione di aree di prevalente valore paesistico-ambientale o ecologiche o aree non soggette a trasformazione urbanistica;
- per la correzione di errori nel passaggio alla scala comunale sulla base dello stato dei luoghi e dello stato di fatto della pianificazione comunale;
- volte a migliorare l'interazione con il tessuto urbano consolidato in presenza di margini sfrangiati da riqualificare e di tessuti agricoli parcellizzati in condizioni di degrado ambientale e paesaggistico, che non variano in diminuzione la superficie complessiva degli Ambiti Agricoli a connotazione strategica di cui ai precedenti articoli.

LOCALITA' Via Marcadora

SUPERFICIE (mq) 653,104

TIPO MODIFICA 1

RIF. ARTICOLO PTCP art. 75 comma 3 lett.e)



Estratto tavola PR-2



Ortofoto

CRITERI DI CUI AL PTCP PER L'ESCLUSIONE DELLE AREE DAGLI AMBITI DESTINATI ALL'ATTIVITA' AGRICOLA DI INTERESSE STRATEGICO

Art. 75 Ambiti destinati all'attività agricola di interesse strategico

3. Non sono qualificate fra gli ambiti destinati all'attività agricola di interesse strategico, anche se rappresentate alla tavola 5 del PTCP:

- a) le aree per infrastrutture a rete di livello comunale e sovra comunale, i servizi tecnologici che per loro natura devono essere collocati ad adeguata distanza dalle aree abitate;
- b) le aree per gli impianti e le attività la cui localizzazione è sempre ammessa dalla legge anche in deroga agli strumenti urbanistici vigenti ovvero è prevista dai piani settoriali sovraordinati, limitatamente alla durata, qualora prevista, della relativa autorizzazione;
- c) tutte le porzioni interamente intercluse nel tessuto urbano consolidato, intercluse tra infrastrutture stradali e margini urbani per c.a 20.000 m di superficie ovvero quelle frammentate, per almeno tre lati o 2/3 del perimetro, da tessuti urbani edificati e compatti che non eccedano la dimensione areale di 5.000 m²;
- d) le aree nei territori dei parchi nazionali, parchi naturali regionali e riserve naturali;
- e) le previsioni dei PGT approvati e compatibili con il PTCP alla data di efficacia del presente piano.

Art. 76 Criteri e modalità per l'individuazione delle aree agricole a livello comunale

1. I comuni all'atto della redazione del PGT individuano le aree destinate all'attività agricola nel rispetto degli ambiti agricoli destinati all'attività agricola di interesse strategico del PTCP, con la facoltà di apportare rettifiche precisazioni e miglioramenti sulla base di ggettive risultanze alla scala locale ai sensi dell'art. 15, comma 5, della LR 12/05 compatibili con gli obiettivi di cui agli artt. 31 e 74 e con le norme di uso e valorizzazione delle aree agricole dell'art. 77:

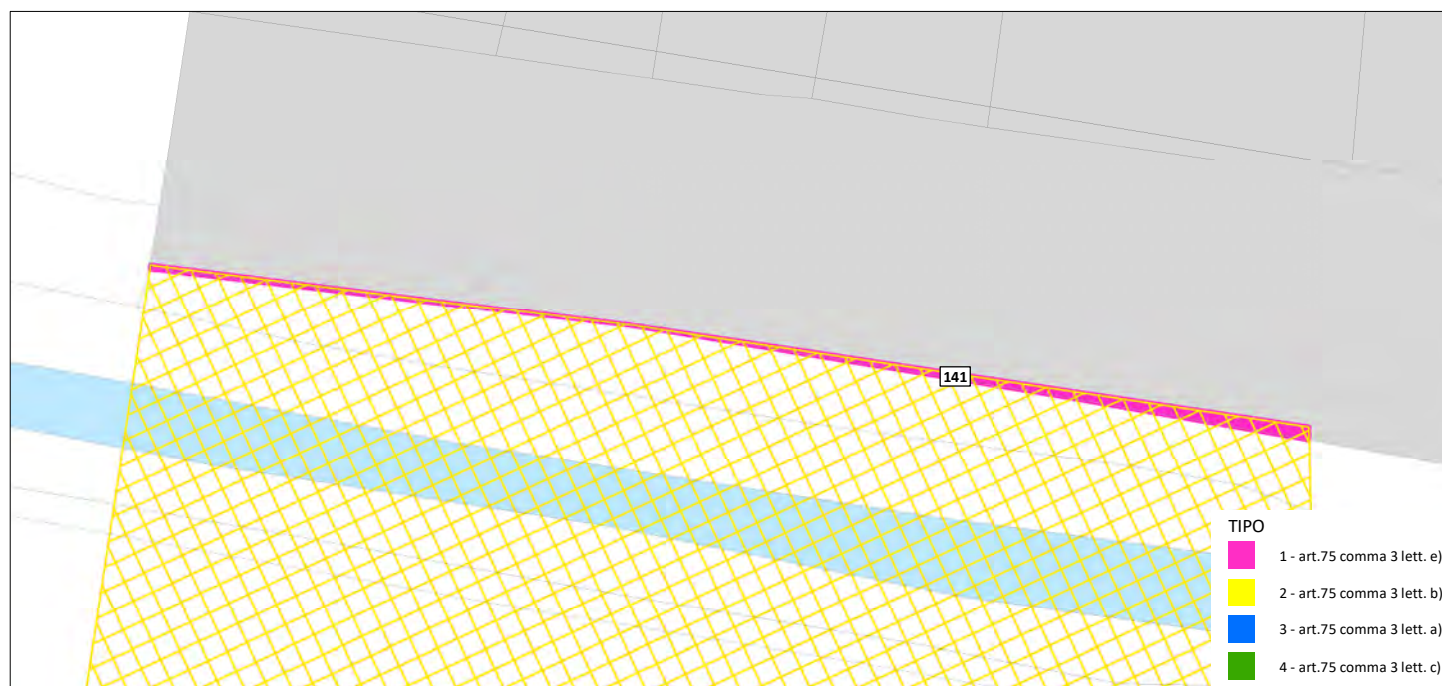
- a) connesse al riconoscimento degli insediamenti esistenti o di tessuti insediativi radi oggetto di possibile densificazione e all'individuazione di aree di prevalente valore paesistico-ambientale o ecologiche o aree non soggette a trasformazione urbanistica;
- b) per la correzione di errori nel passaggio alla scala comunale sulla base dello stato dei luoghi e dello stato di fatto della pianificazione comunale;
- c) volte a migliorare l'interazione con il tessuto urbano consolidato in presenza di margini sfrangiati da riqualificare e di tessuti agricoli parcellizzati in condizioni di degrado ambientale e paesaggistico, che non variano in diminuzione la superficie complessiva degli Ambiti Agricoli a connotazione strategica di cui ai precedenti articoli.

LOCALITA' Via Napoleonica


SUPERFICIE (mq) 5,09787

TIPO MODIFICA 1

RIF. ARTICOLO PTCP art. 75 comma 3 lett.e)



Estratto tavola PR-2



Ortofoto

CRITERI DI CUI AL PTCP PER L'ESCLUSIONE DELLE AREE DAGLI AMBITI DESTINATI ALL'ATTIVITA' AGRICOLA DI INTERESSE STRATEGICO

Art. 75 Ambiti destinati all'attività agricola di interesse strategico

3. Non sono qualificate fra gli ambiti destinati all'attività agricola di interesse strategico, anche se rappresentate alla tavola 5 del PTCP:

- a) le aree per infrastrutture a rete di livello comunale e sovra comunale, i servizi tecnologici che per loro natura devono essere collocati ad adeguata distanza dalle aree abitate;
- b) le aree per gli impianti e le attività la cui localizzazione è sempre ammessa dalla legge anche in deroga agli strumenti urbanistici vigenti ovvero è prevista dai piani settoriali sovraordinati, limitatamente alla durata, qualora prevista, della relativa autorizzazione;
- c) tutte le porzioni interamente intercluse nel tessuto urbano consolidato, intercluse tra infrastrutture stradali e margini urbani per c.a 20.000 m di superficie ovvero quelle frammentate, per almeno tre lati o 2/3 del perimetro, da tessuti urbani edificati e compatti che non eccedano la dimensione areale di 5.000 m²;
- d) le aree nei territori dei parchi nazionali, parchi naturali regionali e riserve naturali;
- e) le previsioni dei PGT approvati e compatibili con il PTCP alla data di efficacia del presente piano.

Art. 76 Criteri e modalità per l'individuazione delle aree agricole a livello comunale

1. I comuni all'atto della redazione del PGT individuano le aree destinate all'attività agricola nel rispetto degli ambiti agricoli destinati all'attività agricola di interesse strategico del PTCP, con la facoltà di apportare rettifiche precisazioni e miglioramenti sulla base di ggettive risultanze alla scala locale ai sensi dell'art. 15, comma 5, della LR 12/05 compatibili con gli obiettivi di cui agli artt. 31 e 74 e con le norme di uso e valorizzazione delle aree agricole dell'art. 77:

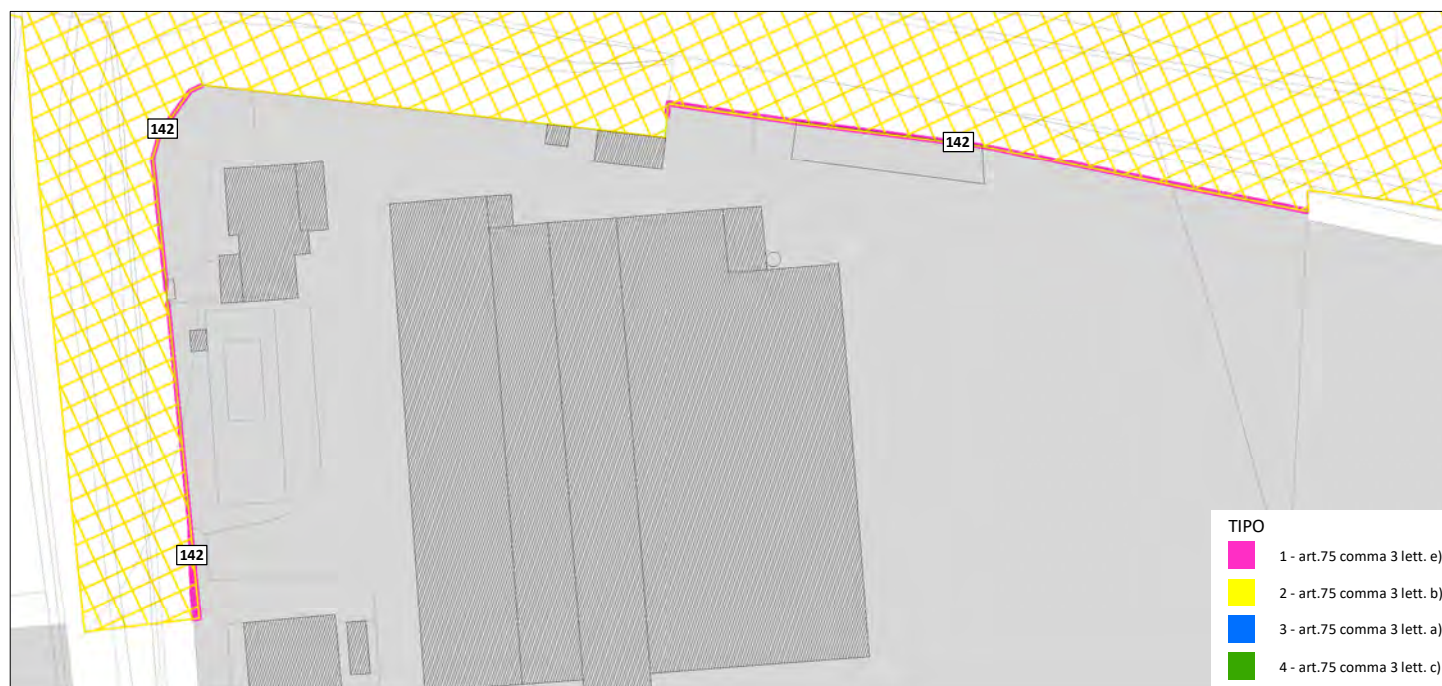
- a) connesse al riconoscimento degli insediamenti esistenti o di tessuti insediativi radi oggetto di possibile densificazione e all'individuazione di aree di prevalente valore paesistico-ambientale o ecologiche o aree non soggette a trasformazione urbanistica;
- b) per la correzione di errori nel passaggio alla scala comunale sulla base dello stato dei luoghi e dello stato di fatto della pianificazione comunale;
- c) volte a migliorare l'interazione con il tessuto urbano consolidato in presenza di margini sfrangiati da riquilibrare e di tessuti agricoli parcellizzati in condizioni di degrado ambientale e paesaggistico, che non variano in diminuzione la superficie complessiva degli Ambiti Agricoli a connotazione strategica di cui ai precedenti articoli.

LOCALITA' Via Novagli campagna

SUPERFICIE (mq) 26,589

TIPO MODIFICA 1

RIF. ARTICOLO PTCP art. 75 comma 3 lett.e)



Estratto tavola PR-2



Ortofoto

CRITERI DI CUI AL PTCP PER L'ESCLUSIONE DELLE AREE DAGLI AMBITI DESTINATI ALL'ATTIVITA' AGRICOLA DI INTERESSE STRATEGICO

Art. 75 Ambiti destinati all'attività agricola di interesse strategico

3. Non sono qualificate fra gli ambiti destinati all'attività agricola di interesse strategico, anche se rappresentate alla tavola 5 del PTCP:

- le aree per infrastrutture a rete di livello comunale e sovra comunale, i servizi tecnologici che per loro natura devono essere collocati ad adeguata distanza dalle aree abitate;
- le aree per gli impianti e le attività la cui localizzazione è sempre ammessa dalla legge anche in deroga agli strumenti urbanistici vigenti ovvero è prevista dai piani settoriali sovraordinati, limitatamente alla durata, qualora prevista, della relativa autorizzazione;
- tutte le porzioni interamente intercluse nel tessuto urbano consolidato, intercluse tra infrastrutture stradali e margini urbani per c.a. 20.000 m di superficie ovvero quelle frammentate, per almeno tre lati o 2/3 del perimetro, da tessuti urbani edificati e compatti che non eccedano la dimensione areale di 5.000 m²;
- le aree nei territori dei parchi nazionali, parchi naturali regionali e riserve naturali;
- le previsioni dei PGT approvati e compatibili con il PTCP alla data di efficacia del presente piano.

Art. 76 Criteri e modalità per l'individuazione delle aree agricole a livello comunale

1. I comuni all'atto della redazione del PGT individuano le aree destinate all'attività agricola nel rispetto degli ambiti agricoli destinati all'attività agricola di interesse strategico del PTCP, con la facoltà di apportare rettifiche precisazioni e miglioramenti sulla base di ggettive risultanze alla scala locale ai sensi dell'art. 15, comma 5, della LR 12/05 compatibili con gli obiettivi di cui agli artt. 31 e 74 e con le norme di uso e valorizzazione delle aree agricole dell'art. 77:

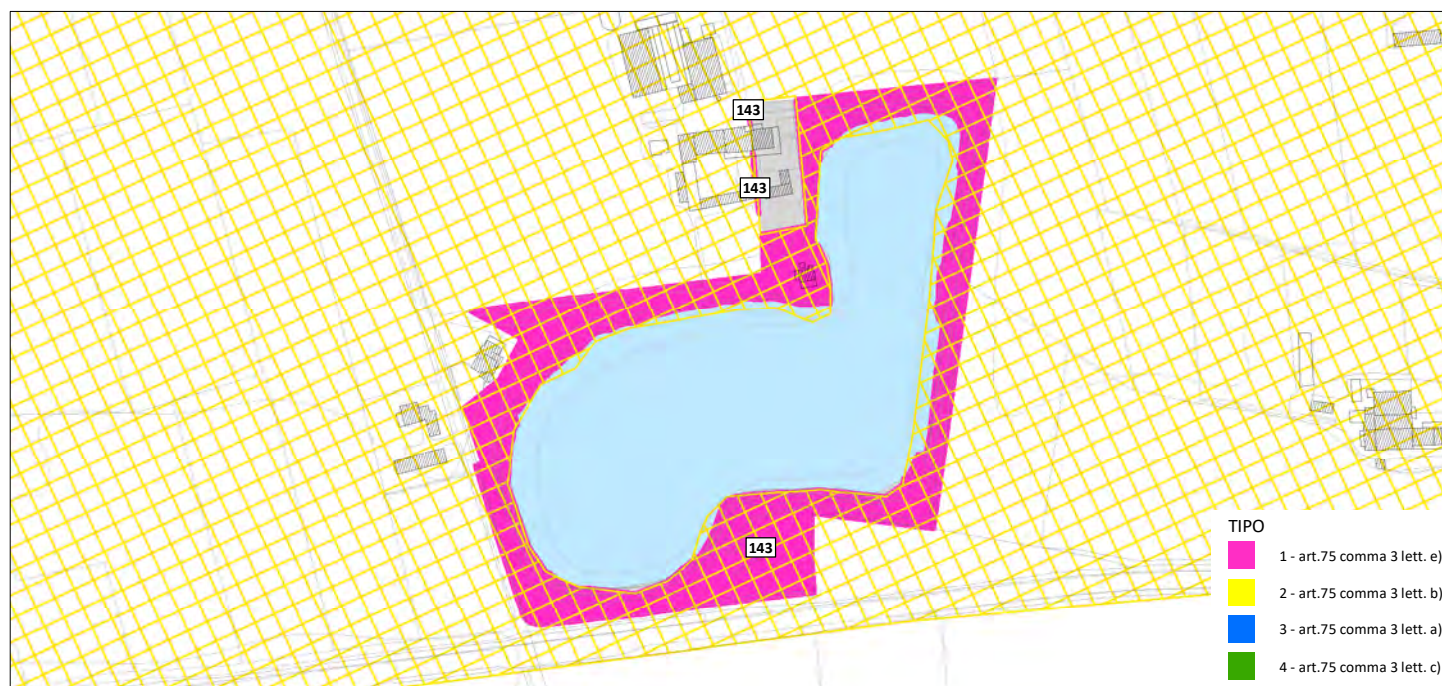
- connesse al riconoscimento degli insediamenti esistenti o di tessuti insediativi radi oggetto di possibile densificazione e all'individuazione di aree di prevalente valore paesistico-ambientale o ecologiche o aree non soggette a trasformazione urbanistica;
- per la correzione di errori nel passaggio alla scala comunale sulla base dello stato dei luoghi e dello stato di fatto della pianificazione comunale;
- volte a migliorare l'interazione con il tessuto urbano consolidato in presenza di margini sfrangiati da riqualificare e di tessuti agricoli parcellizzati in condizioni di degrado ambientale e paesaggistico, che non variano in diminuzione la superficie complessiva degli Ambiti Agricoli a connotazione strategica di cui ai precedenti articoli.

LOCALITA' Via degli Incanti

SUPERFICIE (mq) 23985,9

TIPO MODIFICA 1

RIF. ARTICOLO PTCP art. 75 comma 3 lett.e)



Estratto tavola PR-2



Source: Esri, Maxar, Earthstar Geographics, and the GIS User Com

Ortofoto

CRITERI DI CUI AL PTCP PER L'ESCLUSIONE DELLE AREE DAGLI AMBITI DESTINATI ALL'ATTIVITA' AGRICOLA DI INTERESSE STRATEGICO

Art. 75 Ambiti destinati all'attività agricola di interesse strategico

3. Non sono qualificate fra gli ambiti destinati all'attività agricola di interesse strategico, anche se rappresentate alla tavola 5 del PTCP:

- le aree per infrastrutture a rete di livello comunale e sovra comunale, i servizi tecnologici che per loro natura devono essere collocati ad adeguata distanza dalle aree abitate;
- le aree per gli impianti e le attività la cui localizzazione è sempre ammessa dalla legge anche in deroga agli strumenti urbanistici vigenti ovvero è prevista dai piani settoriali sovraordinati, limitatamente alla durata, qualora prevista, della relativa autorizzazione;
- tutte le porzioni interamente intercluse nel tessuto urbano consolidato, intercluse tra infrastrutture stradali e margini urbani per c.a. 20.000 m di superficie ovvero quelle frammentate, per almeno tre lati o 2/3 del perimetro, da tessuti urbani edificati e compatti che non eccedano la dimensione areale di 5.000 m²;
- le aree nei territori dei parchi nazionali, parchi naturali regionali e riserve naturali;
- le previsioni dei PGT approvati e compatibili con il PTCP alla data di efficacia del presente piano.

Art. 76 Criteri e modalità per l'individuazione delle aree agricole a livello comunale

1. I comuni all'atto della redazione del PGT individuano le aree destinate all'attività agricola nel rispetto degli ambiti agricoli destinati all'attività agricola di interesse strategico del PTCP, con la facoltà di apportare rettifiche precisazioni e miglioramenti sulla base di ggettive risultanze alla scala locale ai sensi dell'art. 15, comma 5, della LR 12/05 compatibili con gli obiettivi di cui agli artt. 31 e 74 e con le norme di uso e valorizzazione delle aree agricole dell'art. 77:

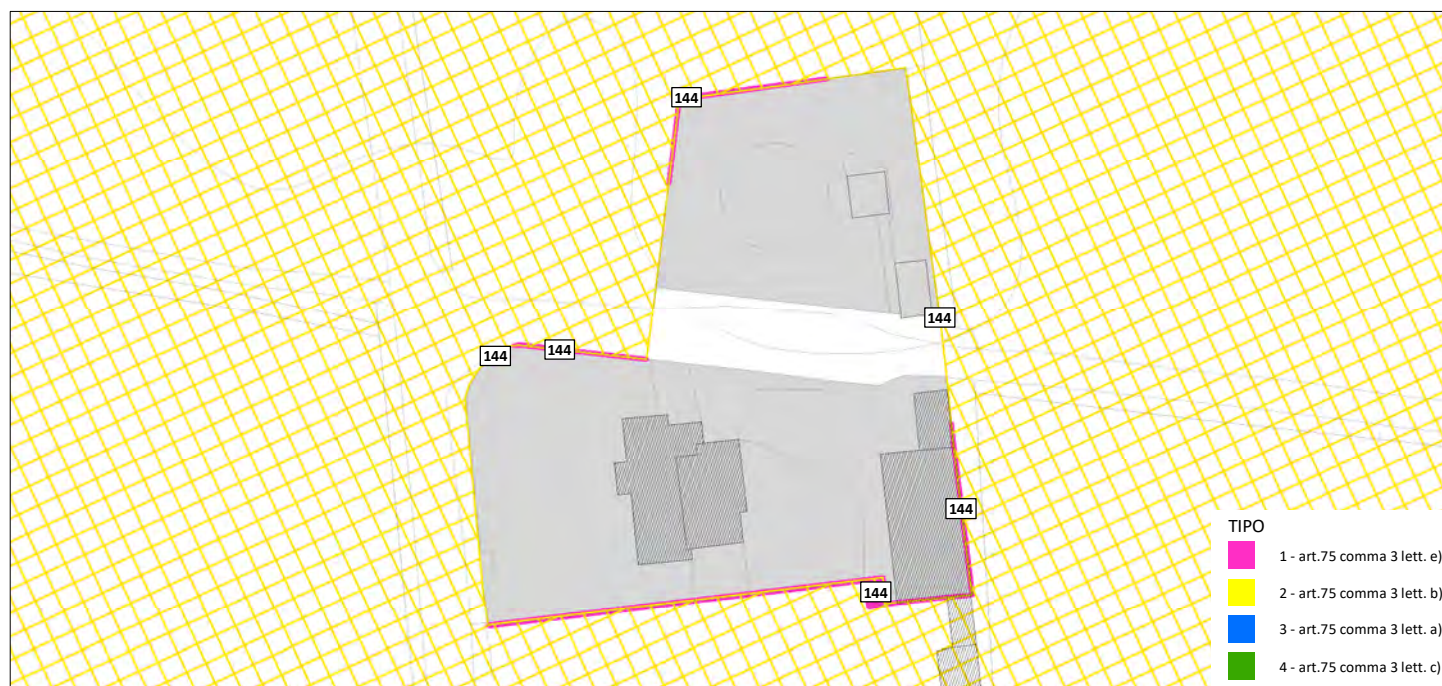
- connesse al riconoscimento degli insediamenti esistenti o di tessuti insediativi radi oggetto di possibile densificazione e all'individuazione di aree di prevalente valore paesistico-ambientale o ecologiche o aree non soggette a trasformazione urbanistica;
- per la correzione di errori nel passaggio alla scala comunale sulla base dello stato dei luoghi e dello stato di fatto della pianificazione comunale;
- volte a migliorare l'interazione con il tessuto urbano consolidato in presenza di margini sfrangiati da riqualificare e di tessuti agricoli parcellizzati in condizioni di degrado ambientale e paesaggistico, che non variano in diminuzione la superficie complessiva degli Ambiti Agricoli a connotazione strategica di cui ai precedenti articoli.

LOCALITA' Pozzo Novagli

SUPERFICIE (mq) 22,2634

TIPO MODIFICA 1

RIF. ARTICOLO PTCP art. 75 comma 3 lett.e)



Estratto tavola PR-2



Ortofoto

CRITERI DI CUI AL PTCP PER L'ESCLUSIONE DELLE AREE DAGLI AMBITI DESTINATI ALL'ATTIVITA' AGRICOLA DI INTERESSE STRATEGICO

Art. 75 Ambiti destinati all'attività agricola di interesse strategico

3. Non sono qualificate fra gli ambiti destinati all'attività agricola di interesse strategico, anche se rappresentate alla tavola 5 del PTCP:

- le aree per infrastrutture a rete di livello comunale e sovra comunale, i servizi tecnologici che per loro natura devono essere collocati ad adeguata distanza dalle aree abitate;
- le aree per gli impianti e le attività la cui localizzazione è sempre ammessa dalla legge anche in deroga agli strumenti urbanistici vigenti ovvero è prevista dai piani settoriali sovraordinati, limitatamente alla durata, qualora prevista, della relativa autorizzazione;
- tutte le porzioni interamente intercluse nel tessuto urbano consolidato, intercluse tra infrastrutture stradali e margini urbani per c.a 20.000 m di superficie ovvero quelle frammentate, per almeno tre lati o 2/3 del perimetro, da tessuti urbani edificati e compatti che non eccedano la dimensione areale di 5.000 m²;
- le aree nei territori dei parchi nazionali, parchi naturali regionali e riserve naturali;
- le previsioni dei PGT approvati e compatibili con il PTCP alla data di efficacia del presente piano.

Art. 76 Criteri e modalità per l'individuazione delle aree agricole a livello comunale

1. I comuni all'atto della redazione del PGT individuano le aree destinate all'attività agricola nel rispetto degli ambiti agricoli destinati all'attività agricola di interesse strategico del PTCP, con la facoltà di apportare rettifiche precisazioni e miglioramenti sulla base di ggettive risultanze alla scala locale ai sensi dell'art. 15, comma 5, della LR 12/05 compatibili con gli obiettivi di cui agli artt. 31 e 74 e con le norme di uso e valorizzazione delle aree agricole dell'art. 77:

- connesse al riconoscimento degli insediamenti esistenti o di tessuti insediativi radi oggetto di possibile densificazione e all'individuazione di aree di prevalente valore paesistico-ambientale o ecologiche o aree non soggette a trasformazione urbanistica;
- per la correzione di errori nel passaggio alla scala comunale sulla base dello stato dei luoghi e dello stato di fatto della pianificazione comunale;
- volte a migliorare l'interazione con il tessuto urbano consolidato in presenza di margini sfrangiati da riqualificare e di tessuti agricoli parcellizzati in condizioni di degrado ambientale e paesaggistico, che non variano in diminuzione la superficie complessiva degli Ambiti Agricoli a connotazione strategica di cui ai precedenti articoli.

LOCALITA' Tirellini

SUPERFICIE (mq) 57,4418

TIPO MODIFICA 1

RIF. ARTICOLO PTCP art. 75 comma 3 lett.e)



Estratto tavola PR-2



Ortofoto

CRITERI DI CUI AL PTCP PER L'ESCLUSIONE DELLE AREE DAGLI AMBITI DESTINATI ALL'ATTIVITA' AGRICOLA DI INTERESSE STRATEGICO

Art. 75 Ambiti destinati all'attività agricola di interesse strategico

3. Non sono qualificate fra gli ambiti destinati all'attività agricola di interesse strategico, anche se rappresentate alla tavola 5 del PTCP:

- le aree per infrastrutture a rete di livello comunale e sovra comunale, i servizi tecnologici che per loro natura devono essere collocati ad adeguata distanza dalle aree abitate;
- le aree per gli impianti e le attività la cui localizzazione è sempre ammessa dalla legge anche in deroga agli strumenti urbanistici vigenti ovvero è prevista dai piani settoriali sovraordinati, limitatamente alla durata, qualora prevista, della relativa autorizzazione;
- tutte le porzioni interamente intercluse nel tessuto urbano consolidato, intercluse tra infrastrutture stradali e margini urbani per c.a. 20.000 m di superficie ovvero quelle frammentate, per almeno tre lati o 2/3 del perimetro, da tessuti urbani edificati e compatti che non eccedano la dimensione areale di 5.000 m²;
- le aree nei territori dei parchi nazionali, parchi naturali regionali e riserve naturali;
- le previsioni dei PGT approvati e compatibili con il PTCP alla data di efficacia del presente piano.

Art. 76 Criteri e modalità per l'individuazione delle aree agricole a livello comunale

1. I comuni all'atto della redazione del PGT individuano le aree destinate all'attività agricola nel rispetto degli ambiti agricoli destinati all'attività agricola di interesse strategico del PTCP, con la facoltà di apportare rettifiche precisazioni e miglioramenti sulla base di ggettive risultanze alla scala locale ai sensi dell'art. 15, comma 5, della LR 12/05 compatibili con gli obiettivi di cui agli artt. 31 e 74 e con le norme di uso e valorizzazione delle aree agricole dell'art. 77:

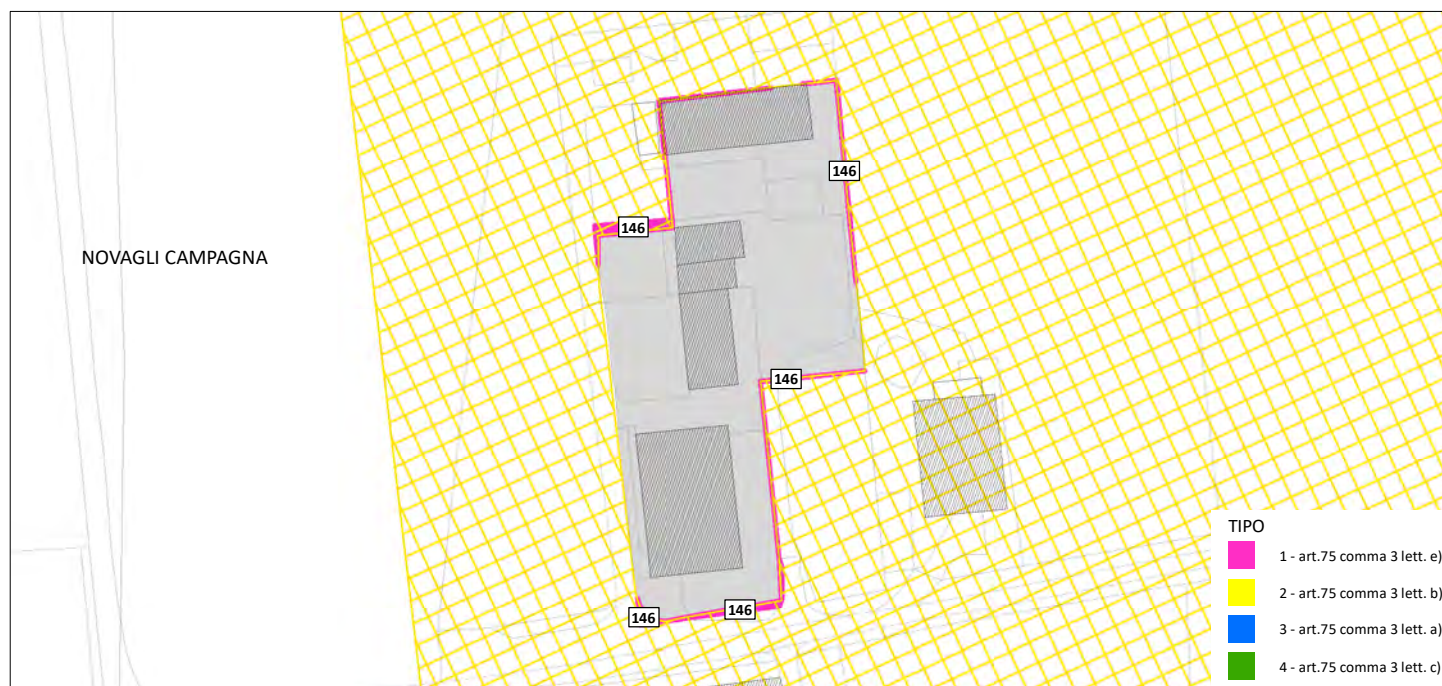
- connesse al riconoscimento degli insediamenti esistenti o di tessuti insediativi radi oggetto di possibile densificazione e all'individuazione di aree di prevalente valore paesistico-ambientale o ecologiche o aree non soggette a trasformazione urbanistica;
- per la correzione di errori nel passaggio alla scala comunale sulla base dello stato dei luoghi e dello stato di fatto della pianificazione comunale;
- volte a migliorare l'interazione con il tessuto urbano consolidato in presenza di margini sfrangiati da riqualificare e di tessuti agricoli parcellizzati in condizioni di degrado ambientale e paesaggistico, che non variano in diminuzione la superficie complessiva degli Ambiti Agricoli a connotazione strategica di cui ai precedenti articoli.

LOCALITA' Novagli Campagna

SUPERFICIE (mq) 72,8175

TIPO MODIFICA 1

RIF. ARTICOLO PTCP art. 75 comma 3 lett.e)



Estratto tavola PR-2



Ortofoto

CRITERI DI CUI AL PTCP PER L'ESCLUSIONE DELLE AREE DAGLI AMBITI DESTINATI ALL'ATTIVITA' AGRICOLA DI INTERESSE STRATEGICO

Art. 75 Ambiti destinati all'attività agricola di interesse strategico

3. Non sono qualificate fra gli ambiti destinati all'attività agricola di interesse strategico, anche se rappresentate alla tavola 5 del PTCP:

- a) le aree per infrastrutture a rete di livello comunale e sovra comunale, i servizi tecnologici che per loro natura devono essere collocati ad adeguata distanza dalle aree abitate;
- b) le aree per gli impianti e le attività la cui localizzazione è sempre ammessa dalla legge anche in deroga agli strumenti urbanistici vigenti ovvero è prevista dai piani settoriali sovraordinati, limitatamente alla durata, qualora prevista, della relativa autorizzazione;
- c) tutte le porzioni interamente intercluse nel tessuto urbano consolidato, intercluse tra infrastrutture stradali e margini urbani per c.a 20.000 m di superficie ovvero quelle frammentate, per almeno tre lati o 2/3 del perimetro, da tessuti urbani edificati e compatti che non eccedano la dimensione areale di 5.000 m²;
- d) le aree nei territori dei parchi nazionali, parchi naturali regionali e riserve naturali;
- e) le previsioni dei PGT approvati e compatibili con il PTCP alla data di efficacia del presente piano.

Art. 76 Criteri e modalità per l'individuazione delle aree agricole a livello comunale

1. I comuni all'atto della redazione del PGT individuano le aree destinate all'attività agricola nel rispetto degli ambiti agricoli destinati all'attività agricola di interesse strategico del PTCP, con la facoltà di apportare rettifiche precisazioni e miglioramenti sulla base di ggettive risultanze alla scala locale ai sensi dell'art. 15, comma 5, della LR 12/05 compatibili con gli obiettivi di cui agli artt. 31 e 74 e con le norme di uso e valorizzazione delle aree agricole dell'art. 77:

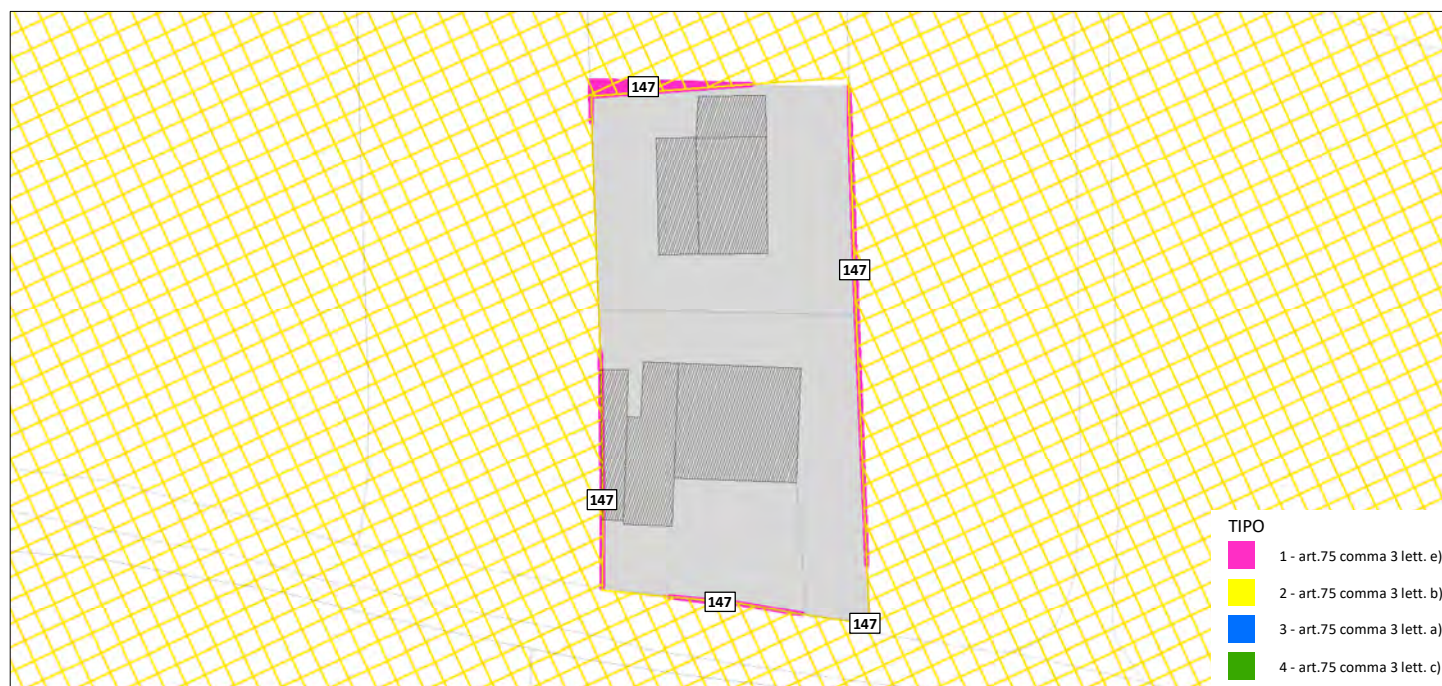
- a) connesse al riconoscimento degli insediamenti esistenti o di tessuti insediativi radi oggetto di possibile densificazione e all'individuazione di aree di prevalente valore paesistico-ambientale o ecologiche o aree non soggette a trasformazione urbanistica;
- b) per la correzione di errori nel passaggio alla scala comunale sulla base dello stato dei luoghi e dello stato di fatto della pianificazione comunale;
- c) volte a migliorare l'interazione con il tessuto urbano consolidato in presenza di margini sfrangiati da riqualificare e di tessuti agricoli parcellizzati in condizioni di degrado ambientale e paesaggistico, che non variano in diminuzione la superficie complessiva degli Ambiti Agricoli a connotazione strategica di cui ai precedenti articoli.

LOCALITA' Via Mutti

SUPERFICIE (mq) 12,6677

TIPO MODIFICA 1

RIF. ARTICOLO PTCP art. 75 comma 3 lett.e)



Estratto tavola PR-2



Ortofoto

CRITERI DI CUI AL PTCP PER L'ESCLUSIONE DELLE AREE DAGLI AMBITI DESTINATI ALL'ATTIVITA' AGRICOLA DI INTERESSE STRATEGICO

Art. 75 Ambiti destinati all'attività agricola di interesse strategico

3. Non sono qualificate fra gli ambiti destinati all'attività agricola di interesse strategico, anche se rappresentate alla tavola 5 del PTCP:

- le aree per infrastrutture a rete di livello comunale e sovra comunale, i servizi tecnologici che per loro natura devono essere collocati ad adeguata distanza dalle aree abitate;
- le aree per gli impianti e le attività la cui localizzazione è sempre ammessa dalla legge anche in deroga agli strumenti urbanistici vigenti ovvero è prevista dai piani settoriali sovraordinati, limitatamente alla durata, qualora prevista, della relativa autorizzazione;
- tutte le porzioni interamente intercluse nel tessuto urbano consolidato, intercluse tra infrastrutture stradali e margini urbani per c.a 20.000 m di superficie ovvero quelle frammentate, per almeno tre lati o 2/3 del perimetro, da tessuti urbani edificati e compatti che non eccedano la dimensione areale di 5.000 m²;
- le aree nei territori dei parchi nazionali, parchi naturali regionali e riserve naturali;
- le previsioni dei PGT approvati e compatibili con il PTCP alla data di efficacia del presente piano.

Art. 76 Criteri e modalità per l'individuazione delle aree agricole a livello comunale

1. I comuni all'atto della redazione del PGT individuano le aree destinate all'attività agricola nel rispetto degli ambiti agricoli destinati all'attività agricola di interesse strategico del PTCP, con la facoltà di apportare rettifiche precisazioni e miglioramenti sulla base di ggettive risultanze alla scala locale ai sensi dell'art. 15, comma 5, della LR 12/05 compatibili con gli obiettivi di cui agli artt. 31 e 74 e con le norme di uso e valorizzazione delle aree agricole dell'art. 77:

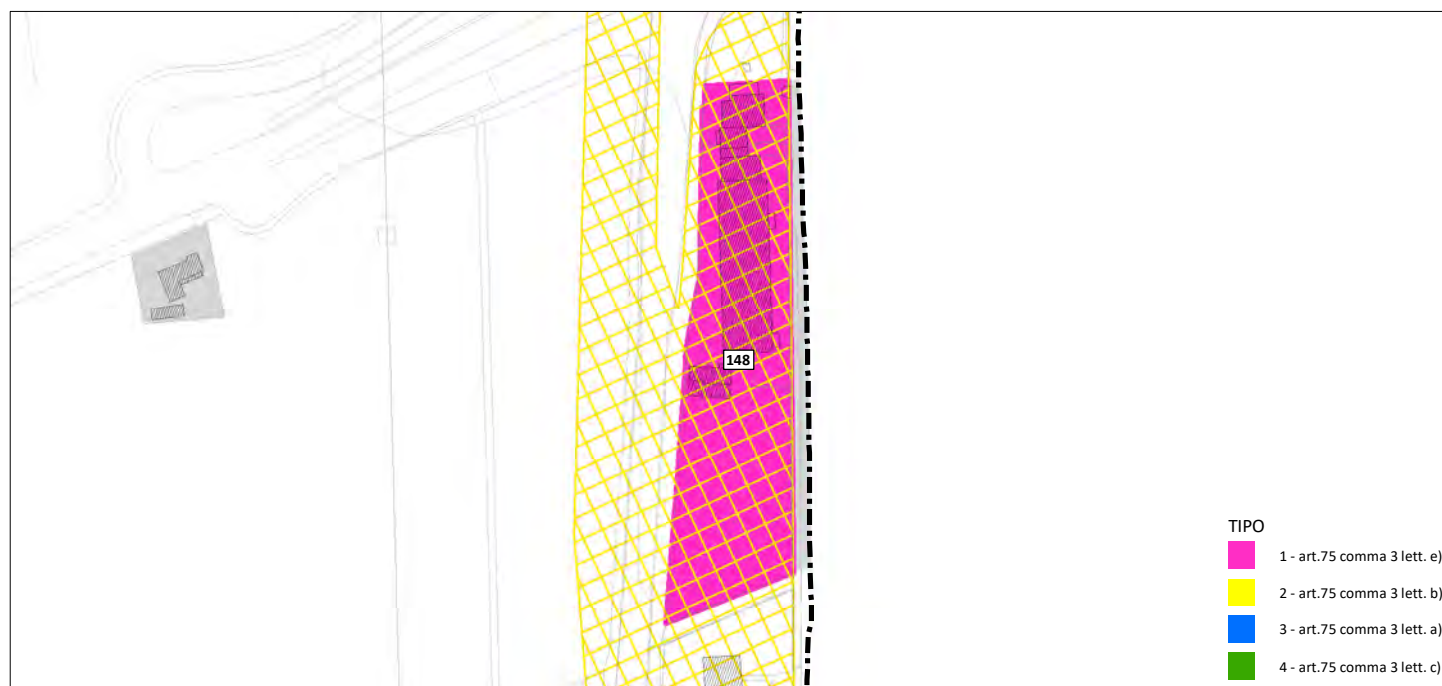
- connesse al riconoscimento degli insediamenti esistenti o di tessuti insediativi radi oggetto di possibile densificazione e all'individuazione di aree di prevalente valore paesistico-ambientale o ecologiche o aree non soggette a trasformazione urbanistica;
- per la correzione di errori nel passaggio alla scala comunale sulla base dello stato dei luoghi e dello stato di fatto della pianificazione comunale;
- volte a migliorare l'interazione con il tessuto urbano consolidato in presenza di margini sfrangiati da riqualificare e di tessuti agricoli parcellizzati in condizioni di degrado ambientale e paesaggistico, che non variano in diminuzione la superficie complessiva degli Ambiti Agricoli a connotazione strategica di cui ai precedenti articoli.

LOCALITA' SP567

SUPERFICIE (mq) 6915,21

TIPO MODIFICA 1

RIF. ARTICOLO PTCP art. 75 comma 3 lett.e)



Estratto tavola PR-2



Source: Esri, Maxar, Earthstar Geographics, and the GIS User Com

Ortofoto

CRITERI DI CUI AL PTCP PER L'ESCLUSIONE DELLE AREE DAGLI AMBITI DESTINATI ALL'ATTIVITA' AGRICOLA DI INTERESSE STRATEGICO

Art. 75 Ambiti destinati all'attività agricola di interesse strategico

3. Non sono qualificate fra gli ambiti destinati all'attività agricola di interesse strategico, anche se rappresentate alla tavola 5 del PTCP:

- le aree per infrastrutture a rete di livello comunale e sovra comunale, i servizi tecnologici che per loro natura devono essere collocati ad adeguata distanza dalle aree abitate;
- le aree per gli impianti e le attività la cui localizzazione è sempre ammessa dalla legge anche in deroga agli strumenti urbanistici vigenti ovvero è prevista dai piani settoriali sovraordinati, limitatamente alla durata, qualora prevista, della relativa autorizzazione;
- tutte le porzioni interamente intercluse nel tessuto urbano consolidato, intercluse tra infrastrutture stradali e margini urbani per c.a 20.000 m di superficie ovvero quelle frammentate, per almeno tre lati o 2/3 del perimetro, da tessuti urbani edificati e compatti che non eccedano la dimensione areale di 5.000 m²;
- le aree nei territori dei parchi nazionali, parchi naturali regionali e riserve naturali;
- le previsioni dei PGT approvati e compatibili con il PTCP alla data di efficacia del presente piano.

Art. 76 Criteri e modalità per l'individuazione delle aree agricole a livello comunale

1. I comuni all'atto della redazione del PGT individuano le aree destinate all'attività agricola nel rispetto degli ambiti agricoli destinati all'attività agricola di interesse strategico del PTCP, con la facoltà di apportare rettifiche precisazioni e miglioramenti sulla base di ggettive risultanze alla scala locale ai sensi dell'art. 15, comma 5, della LR 12/05 compatibili con gli obiettivi di cui agli artt. 31 e 74 e con le norme di uso e valorizzazione delle aree agricole dell'art. 77:

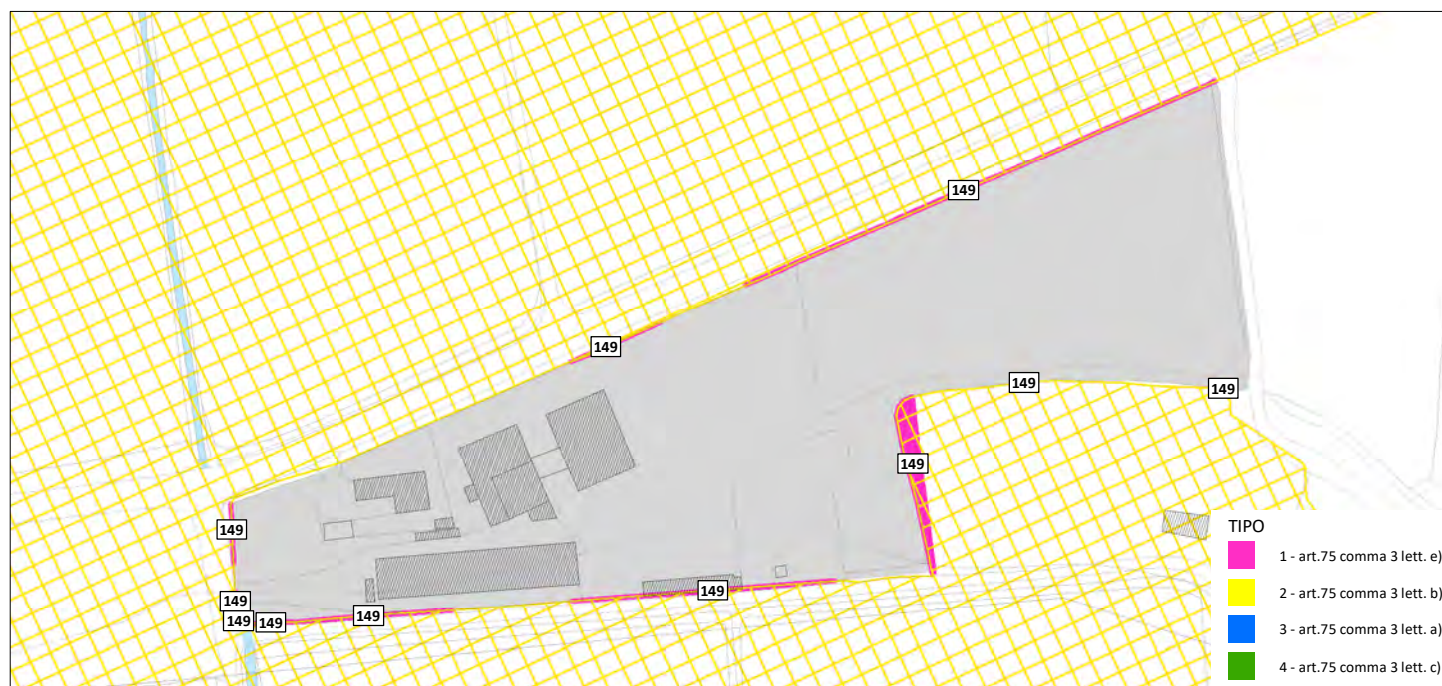
- connesse al riconoscimento degli insediamenti esistenti o di tessuti insediativi radi oggetto di possibile densificazione e all'individuazione di aree di prevalente valore paesistico-ambientale o ecologiche o aree non soggette a trasformazione urbanistica;
- per la correzione di errori nel passaggio alla scala comunale sulla base dello stato dei luoghi e dello stato di fatto della pianificazione comunale;
- volte a migliorare l'interazione con il tessuto urbano consolidato in presenza di margini sfrangiati da riqualificare e di tessuti agricoli parcellizzati in condizioni di degrado ambientale e paesaggistico, che non variano in diminuzione la superficie complessiva degli Ambiti Agricoli a connotazione strategica di cui ai precedenti articoli.

LOCALITA' Via Mantova

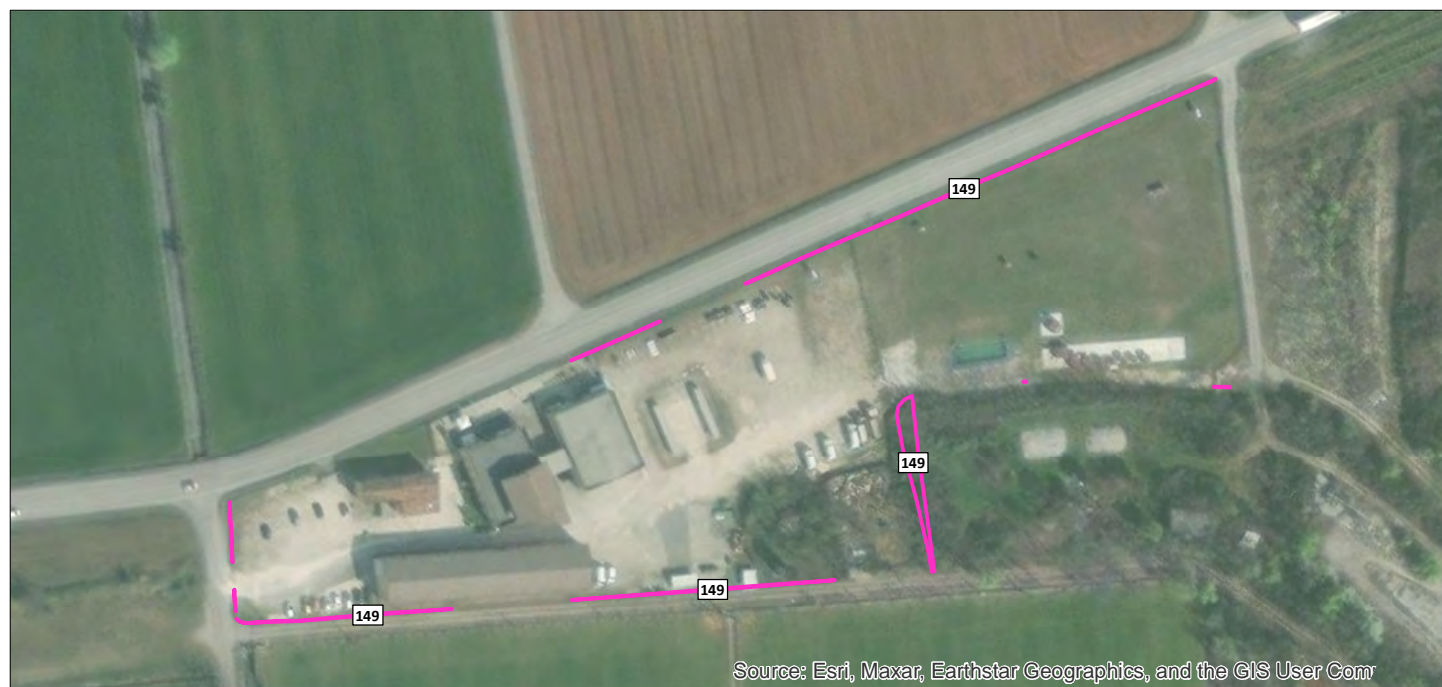
SUPERFICIE (mq) 166,862

TIPO MODIFICA 1

RIF. ARTICOLO PTCP art. 75 comma 3 lett.e)



Estratto tavola PR-2



Ortofoto

CRITERI DI CUI AL PTCP PER L'ESCLUSIONE DELLE AREE DAGLI AMBITI DESTINATI ALL'ATTIVITA' AGRICOLA DI INTERESSE STRATEGICO

Art. 75 Ambiti destinati all'attività agricola di interesse strategico

3. Non sono qualificate fra gli ambiti destinati all'attività agricola di interesse strategico, anche se rappresentate alla tavola 5 del PTCP:

- le aree per infrastrutture a rete di livello comunale e sovra comunale, i servizi tecnologici che per loro natura devono essere collocati ad adeguata distanza dalle aree abitate;
- le aree per gli impianti e le attività la cui localizzazione è sempre ammessa dalla legge anche in deroga agli strumenti urbanistici vigenti ovvero è prevista dai piani settoriali sovraordinati, limitatamente alla durata, qualora prevista, della relativa autorizzazione;
- tutte le porzioni interamente intercluse nel tessuto urbano consolidato, intercluse tra infrastrutture stradali e margini urbani per c.a. 20.000 m di superficie ovvero quelle frammentate, per almeno tre lati o 2/3 del perimetro, da tessuti urbani edificati e compatti che non eccedano la dimensione areale di 5.000 m²;
- le aree nei territori dei parchi nazionali, parchi naturali regionali e riserve naturali;
- le previsioni dei PGT approvati e compatibili con il PTCP alla data di efficacia del presente piano.

Art. 76 Criteri e modalità per l'individuazione delle aree agricole a livello comunale

1. I comuni all'atto della redazione del PGT individuano le aree destinate all'attività agricola nel rispetto degli ambiti agricoli destinati all'attività agricola di interesse strategico del PTCP, con la facoltà di apportare rettifiche precisazioni e miglioramenti sulla base di ggettive risultanze alla scala locale ai sensi dell'art. 15, comma 5, della LR 12/05 compatibili con gli obiettivi di cui agli artt. 31 e 74 e con le norme di uso e valorizzazione delle aree agricole dell'art. 77:


- connesse al riconoscimento degli insediamenti esistenti o di tessuti insediativi radi oggetto di possibile densificazione e all'individuazione di aree di prevalente valore paesistico-ambientale o ecologiche o aree non soggette a trasformazione urbanistica;
- per la correzione di errori nel passaggio alla scala comunale sulla base dello stato dei luoghi e dello stato di fatto della pianificazione comunale;
- volte a migliorare l'interazione con il tessuto urbano consolidato in presenza di margini sfrangiati da riqualificare e di tessuti agricoli parcellizzati in condizioni di degrado ambientale e paesaggistico, che non variano in diminuzione la superficie complessiva degli Ambiti Agricoli a connotazione strategica di cui ai precedenti articoli.

LOCALITA' SP236

SUPERFICIE (mq) 567,066

TIPO MODIFICA 1

RIF. ARTICOLO PTCP art. 75 comma 3 lett.e)



Estratto tavola PR-2



Source: Esri, Maxar, Earthstar Geographics, and the GIS User Com

Ortofoto

CRITERI DI CUI AL PTCP PER L'ESCLUSIONE DELLE AREE DAGLI AMBITI DESTINATI ALL'ATTIVITA' AGRICOLA DI INTERESSE STRATEGICO

Art. 75 Ambiti destinati all'attività agricola di interesse strategico

3. Non sono qualificate fra gli ambiti destinati all'attività agricola di interesse strategico, anche se rappresentate alla tavola 5 del PTCP:

- le aree per infrastrutture a rete di livello comunale e sovra comunale, i servizi tecnologici che per loro natura devono essere collocati ad adeguata distanza dalle aree abitate;
- le aree per gli impianti e le attività la cui localizzazione è sempre ammessa dalla legge anche in deroga agli strumenti urbanistici vigenti ovvero è prevista dai piani settoriali sovraordinati, limitatamente alla durata, qualora prevista, della relativa autorizzazione;
- tutte le porzioni interamente intercluse nel tessuto urbano consolidato, intercluse tra infrastrutture stradali e margini urbani per c.a 20.000 m di superficie ovvero quelle frammentate, per almeno tre lati o 2/3 del perimetro, da tessuti urbani edificati e compatti che non eccedano la dimensione areale di 5.000 m²;
- le aree nei territori dei parchi nazionali, parchi naturali regionali e riserve naturali;
- le previsioni dei PGT approvati e compatibili con il PTCP alla data di efficacia del presente piano.

Art. 76 Criteri e modalità per l'individuazione delle aree agricole a livello comunale

1. I comuni all'atto della redazione del PGT individuano le aree destinate all'attività agricola nel rispetto degli ambiti agricoli destinati all'attività agricola di interesse strategico del PTCP, con la facoltà di apportare rettifiche precisazioni e miglioramenti sulla base di ggettive risultanze alla scala locale ai sensi dell'art. 15, comma 5, della LR 12/05 compatibili con gli obiettivi di cui agli artt. 31 e 74 e con le norme di uso e valorizzazione delle aree agricole dell'art. 77:

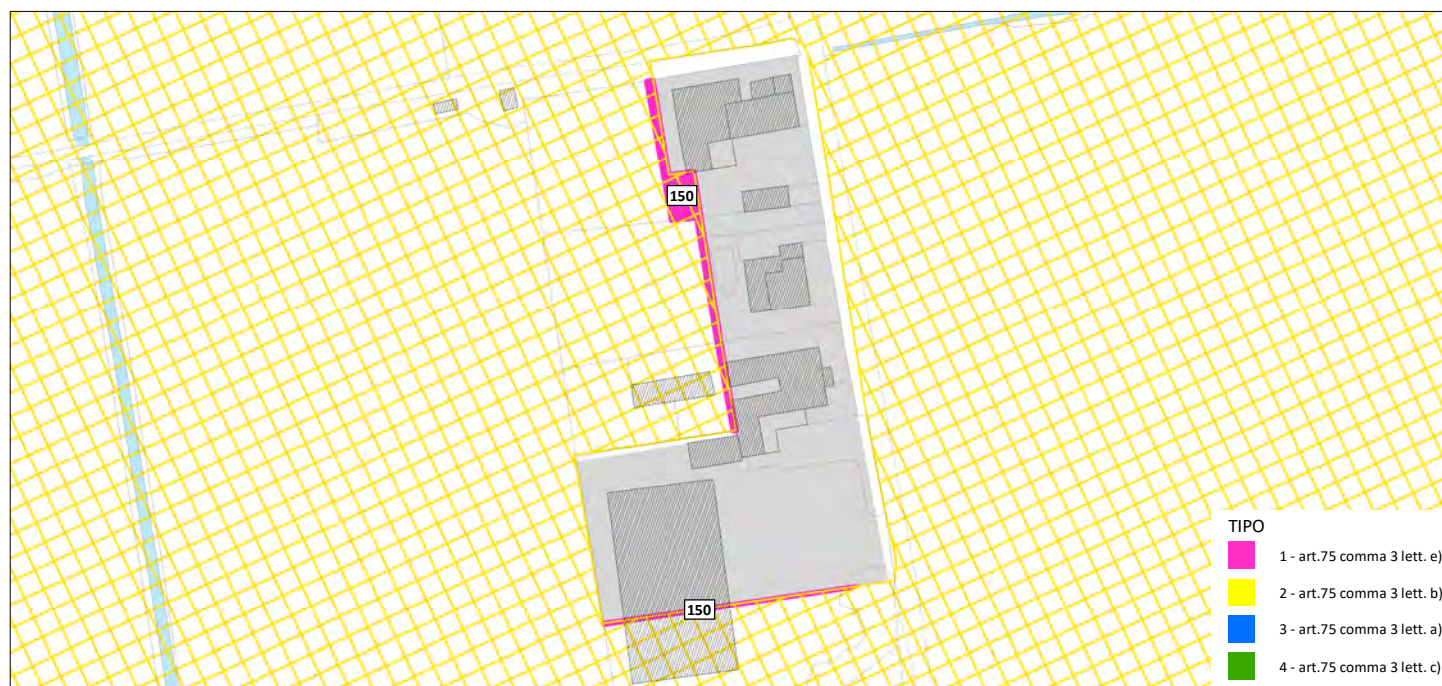
- connesse al riconoscimento degli insediamenti esistenti o di tessuti insediativi radi oggetto di possibile densificazione e all'individuazione di aree di prevalente valore paesistico-ambientale o ecologiche o aree non soggette a trasformazione urbanistica;
- per la correzione di errori nel passaggio alla scala comunale sulla base dello stato dei luoghi e dello stato di fatto della pianificazione comunale;
- volte a migliorare l'interazione con il tessuto urbano consolidato in presenza di margini sfrangiati da riqualificare e di tessuti agricoli parcellizzati in condizioni di degrado ambientale e paesaggistico, che non variano in diminuzione la superficie complessiva degli Ambiti Agricoli a connotazione strategica di cui ai precedenti articoli.

LOCALITA' Via Campagna di Castiglione

SUPERFICIE (mq) 143,065

TIPO MODIFICA 1

RIF. ARTICOLO PTCP art. 75 comma 3 lett.e)



Estratto tavola PR-2



Ortofoto

CRITERI DI CUI AL PTCP PER L'ESCLUSIONE DELLE AREE DAGLI AMBITI DESTINATI ALL'ATTIVITA' AGRICOLA DI INTERESSE STRATEGICO

Art. 75 Ambiti destinati all'attività agricola di interesse strategico

3. Non sono qualificate fra gli ambiti destinati all'attività agricola di interesse strategico, anche se rappresentate alla tavola 5 del PTCP:

- le aree per infrastrutture a rete di livello comunale e sovra comunale, i servizi tecnologici che per loro natura devono essere collocati ad adeguata distanza dalle aree abitate;
- le aree per gli impianti e le attività la cui localizzazione è sempre ammessa dalla legge anche in deroga agli strumenti urbanistici vigenti ovvero è prevista dai piani settoriali sovraordinati, limitatamente alla durata, qualora prevista, della relativa autorizzazione;
- tutte le porzioni interamente intercluse nel tessuto urbano consolidato, intercluse tra infrastrutture stradali e margini urbani per c.a. 20.000 m di superficie ovvero quelle frammentate, per almeno tre lati o 2/3 del perimetro, da tessuti urbani edificati e compatti che non eccedano la dimensione areale di 5.000 m²;
- le aree nei territori dei parchi nazionali, parchi naturali regionali e riserve naturali;
- le previsioni dei PGT approvati e compatibili con il PTCP alla data di efficacia del presente piano.

Art. 76 Criteri e modalità per l'individuazione delle aree agricole a livello comunale

1. I comuni all'atto della redazione del PGT individuano le aree destinate all'attività agricola nel rispetto degli ambiti agricoli destinati all'attività agricola di interesse strategico del PTCP, con la facoltà di apportare rettifiche precisazioni e miglioramenti sulla base di ggettive risultanze alla scala locale ai sensi dell'art. 15, comma 5, della LR 12/05 compatibili con gli obiettivi di cui agli artt. 31 e 74 e con le norme di uso e valorizzazione delle aree agricole dell'art. 77:

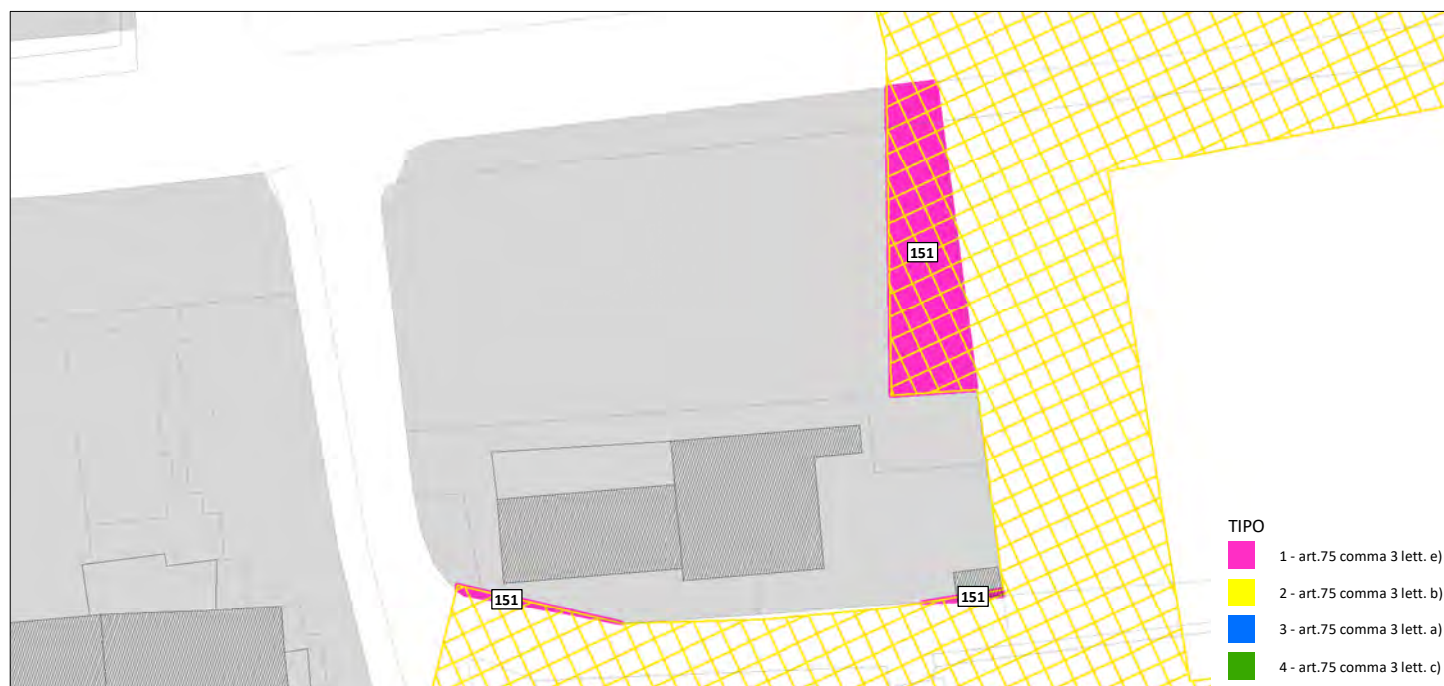
- connesse al riconoscimento degli insediamenti esistenti o di tessuti insediativi radi oggetto di possibile densificazione e all'individuazione di aree di prevalente valore paesistico-ambientale o ecologiche o aree non soggette a trasformazione urbanistica;
- per la correzione di errori nel passaggio alla scala comunale sulla base dello stato dei luoghi e dello stato di fatto della pianificazione comunale;
- volte a migliorare l'interazione con il tessuto urbano consolidato in presenza di margini sfrangiati da riqualificare e di tessuti agricoli parcellizzati in condizioni di degrado ambientale e paesaggistico, che non variano in diminuzione la superficie complessiva degli Ambiti Agricoli a connotazione strategica di cui ai precedenti articoli.

LOCALITA' Via Mantova

SUPERFICIE (mq) 140,132

TIPO MODIFICA 1

RIF. ARTICOLO PTCP art. 75 comma 3 lett.e)



Estratto tavola PR-2



Ortofoto

CRITERI DI CUI AL PTCP PER L'ESCLUSIONE DELLE AREE DAGLI AMBITI DESTINATI ALL'ATTIVITA' AGRICOLA DI INTERESSE STRATEGICO

Art. 75 Ambiti destinati all'attività agricola di interesse strategico

3. Non sono qualificate fra gli ambiti destinati all'attività agricola di interesse strategico, anche se rappresentate alla tavola 5 del PTCP:

- le aree per infrastrutture a rete di livello comunale e sovra comunale, i servizi tecnologici che per loro natura devono essere collocati ad adeguata distanza dalle aree abitate;
- le aree per gli impianti e le attività la cui localizzazione è sempre ammessa dalla legge anche in deroga agli strumenti urbanistici vigenti ovvero è prevista dai piani settoriali sovraordinati, limitatamente alla durata, qualora prevista, della relativa autorizzazione;
- tutte le porzioni interamente intercluse nel tessuto urbano consolidato, intercluse tra infrastrutture stradali e margini urbani per c.a 20.000 m di superficie ovvero quelle frammentate, per almeno tre lati o 2/3 del perimetro, da tessuti urbani edificati e compatti che non eccedano la dimensione areale di 5.000 m²;
- le aree nei territori dei parchi nazionali, parchi naturali regionali e riserve naturali;
- le previsioni dei PGT approvati e compatibili con il PTCP alla data di efficacia del presente piano.

Art. 76 Criteri e modalità per l'individuazione delle aree agricole a livello comunale

1. I comuni all'atto della redazione del PGT individuano le aree destinate all'attività agricola nel rispetto degli ambiti agricoli destinati all'attività agricola di interesse strategico del PTCP, con la facoltà di apportare rettifiche precisazioni e miglioramenti sulla base di ggettive risultanze alla scala locale ai sensi dell'art. 15, comma 5, della LR 12/05 compatibili con gli obiettivi di cui agli artt. 31 e 74 e con le norme di uso e valorizzazione delle aree agricole dell'art. 77:

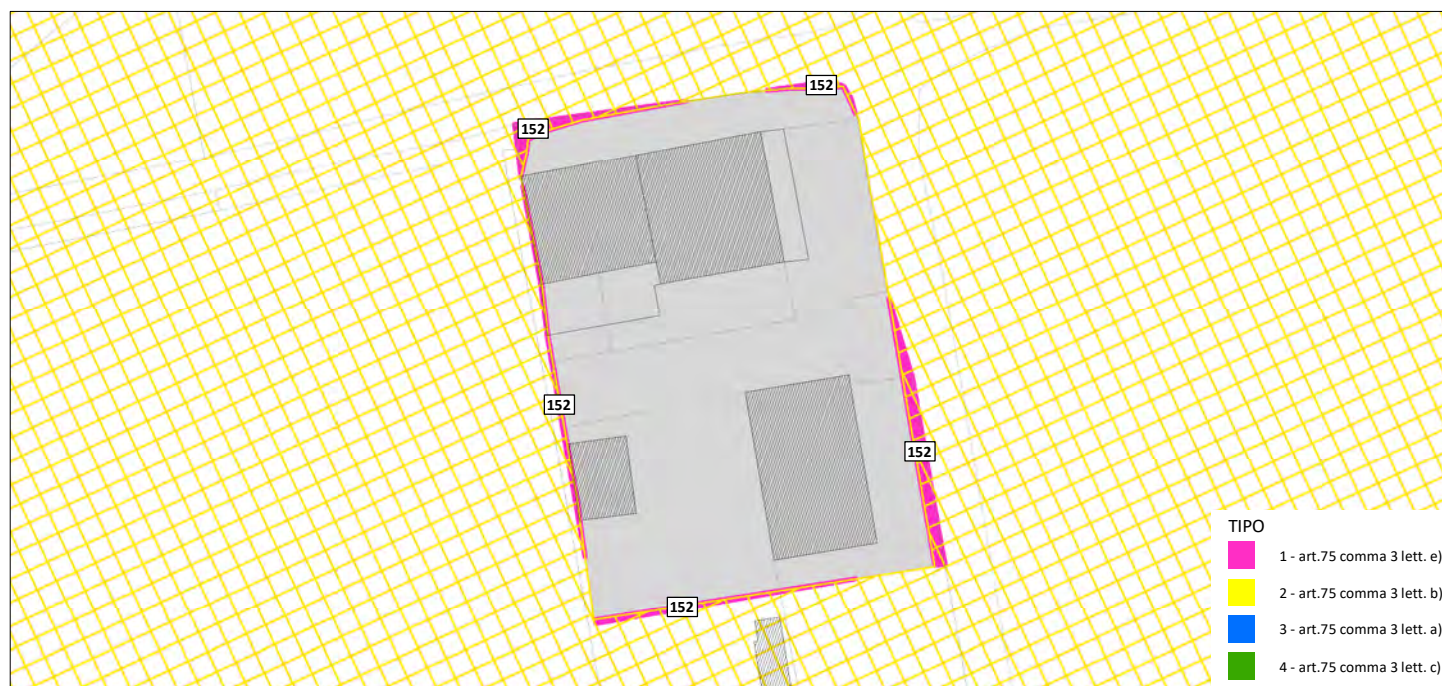
- connesse al riconoscimento degli insediamenti esistenti o di tessuti insediativi radi oggetto di possibile densificazione e all'individuazione di aree di prevalente valore paesistico-ambientale o ecologiche o aree non soggette a trasformazione urbanistica;
- per la correzione di errori nel passaggio alla scala comunale sulla base dello stato dei luoghi e dello stato di fatto della pianificazione comunale;
- volte a migliorare l'interazione con il tessuto urbano consolidato in presenza di margini sfrangiati da riqualificare e di tessuti agricoli parcellizzati in condizioni di degrado ambientale e paesaggistico, che non variano in diminuzione la superficie complessiva degli Ambiti Agricoli a connotazione strategica di cui ai precedenti articoli.

LOCALITA' Via Boccalera

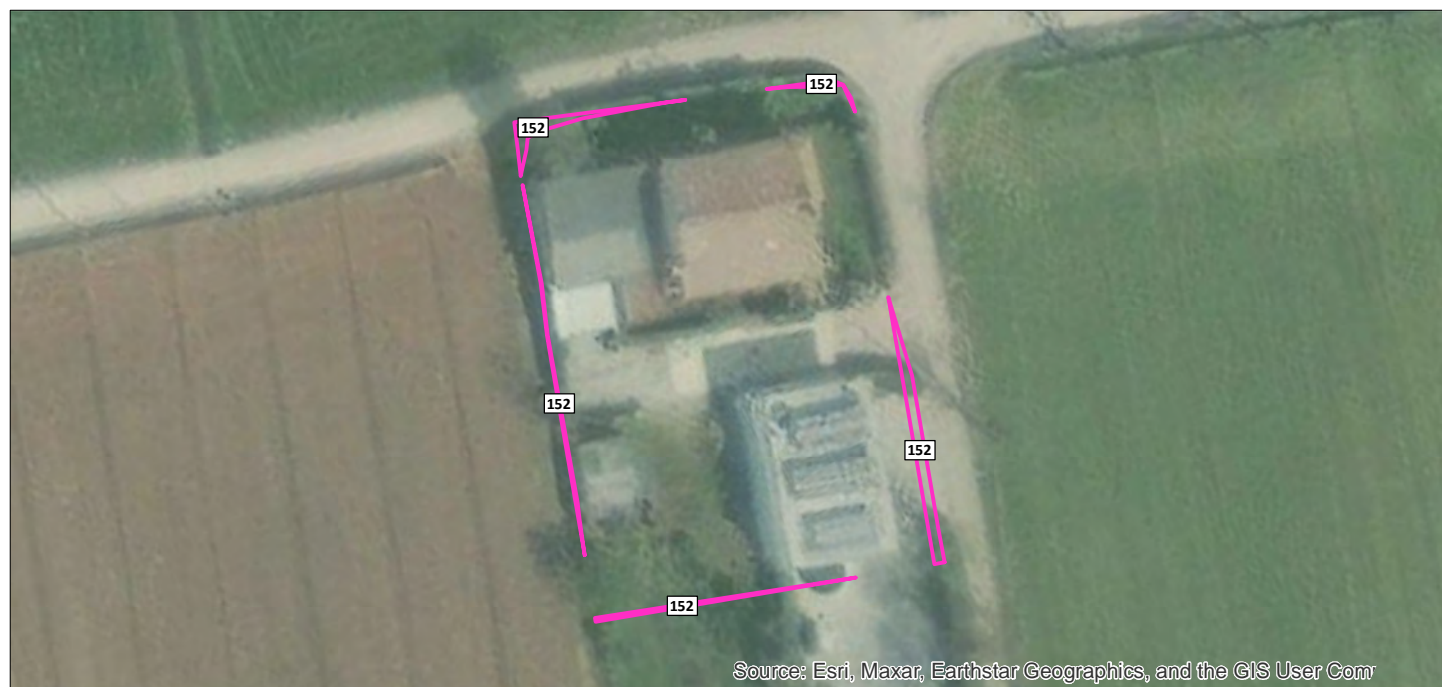
SUPERFICIE (mq) 39,9653

TIPO MODIFICA 1

RIF. ARTICOLO PTCP art. 75 comma 3 lett.e)



Estratto tavola PR-2



Ortofoto

CRITERI DI CUI AL PTCP PER L'ESCLUSIONE DELLE AREE DAGLI AMBITI DESTINATI ALL'ATTIVITA' AGRICOLA DI INTERESSE STRATEGICO

Art. 75 Ambiti destinati all'attività agricola di interesse strategico

3. Non sono qualificate fra gli ambiti destinati all'attività agricola di interesse strategico, anche se rappresentate alla tavola 5 del PTCP:

- le aree per infrastrutture a rete di livello comunale e sovra comunale, i servizi tecnologici che per loro natura devono essere collocati ad adeguata distanza dalle aree abitate;
- le aree per gli impianti e le attività la cui localizzazione è sempre ammessa dalla legge anche in deroga agli strumenti urbanistici vigenti ovvero è prevista dai piani settoriali sovraordinati, limitatamente alla durata, qualora prevista, della relativa autorizzazione;
- tutte le porzioni interamente intercluse nel tessuto urbano consolidato, intercluse tra infrastrutture stradali e margini urbani per c.a 20.000 m di superficie ovvero quelle frammentate, per almeno tre lati o 2/3 del perimetro, da tessuti urbani edificati e compatti che non eccedano la dimensione areale di 5.000 m²;
- le aree nei territori dei parchi nazionali, parchi naturali regionali e riserve naturali;
- le previsioni dei PGT approvati e compatibili con il PTCP alla data di efficacia del presente piano.

Art. 76 Criteri e modalità per l'individuazione delle aree agricole a livello comunale

1. I comuni all'atto della redazione del PGT individuano le aree destinate all'attività agricola nel rispetto degli ambiti agricoli destinati all'attività agricola di interesse strategico del PTCP, con la facoltà di apportare rettifiche precisazioni e miglioramenti sulla base di ggettive risultanze alla scala locale ai sensi dell'art. 15, comma 5, della LR 12/05 compatibili con gli obiettivi di cui agli artt. 31 e 74 e con le norme di uso e valorizzazione delle aree agricole dell'art. 77:

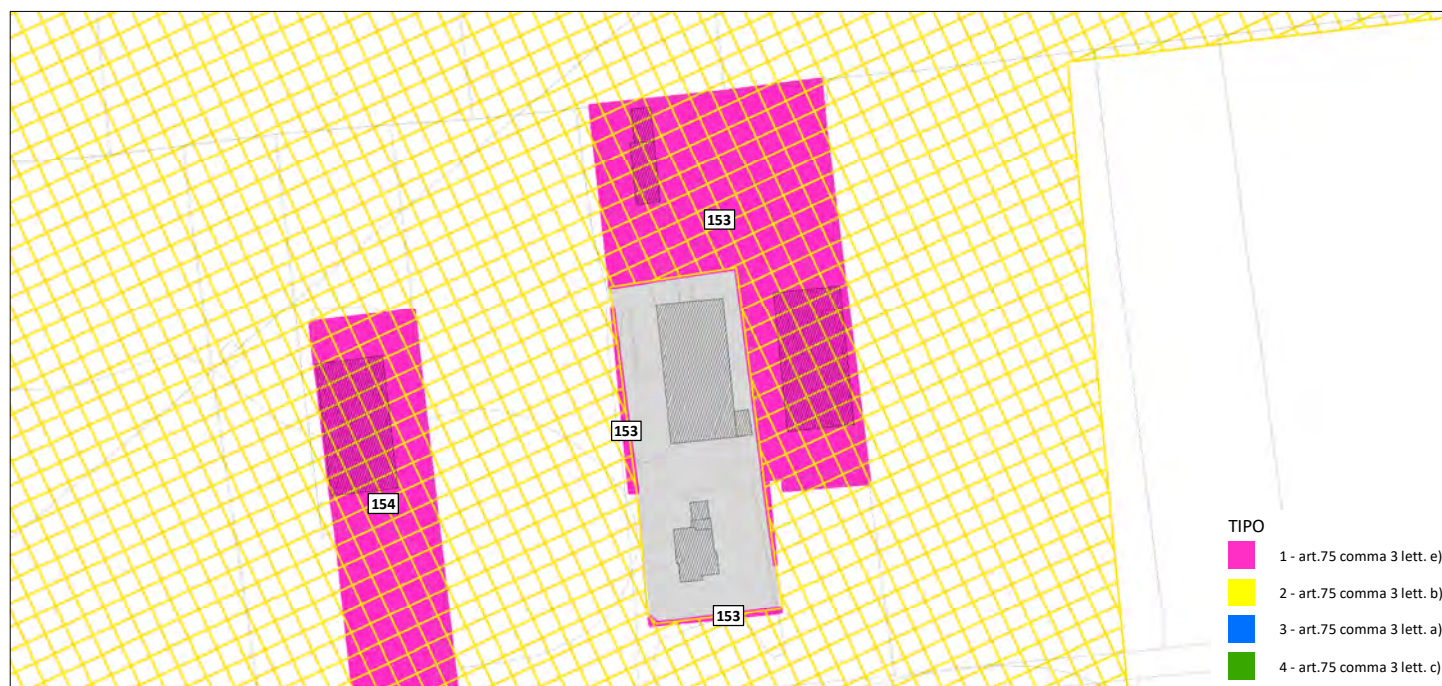
- connesse al riconoscimento degli insediamenti esistenti o di tessuti insediativi radi oggetto di possibile densificazione e all'individuazione di aree di prevalente valore paesistico-ambientale o ecologiche o aree non soggette a trasformazione urbanistica;
- per la correzione di errori nel passaggio alla scala comunale sulla base dello stato dei luoghi e dello stato di fatto della pianificazione comunale;
- volte a migliorare l'interazione con il tessuto urbano consolidato in presenza di margini sfrangiati da riqualificare e di tessuti agricoli parcellizzati in condizioni di degrado ambientale e paesaggistico, che non variano in diminuzione la superficie complessiva degli Ambiti Agricoli a connotazione strategica di cui ai precedenti articoli.

LOCALITA' Via Mantova

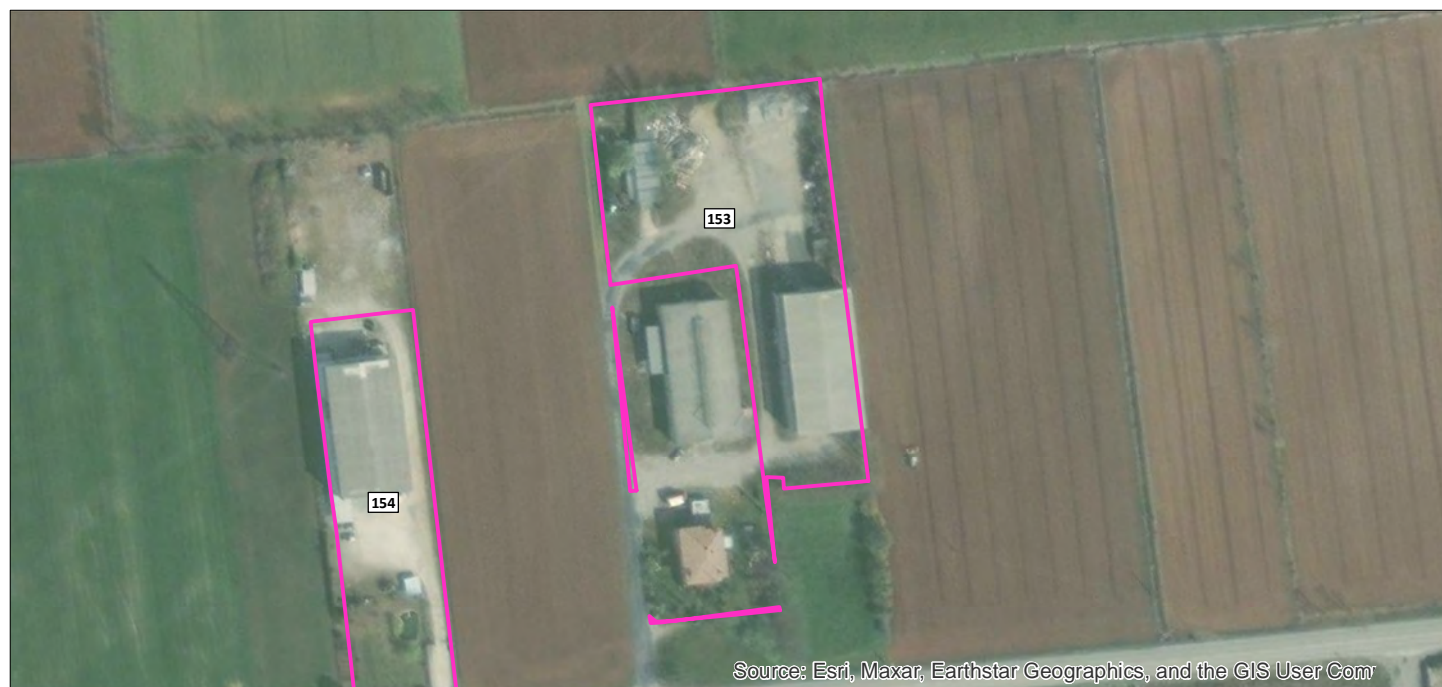
SUPERFICIE (mq) 5575,99

TIPO MODIFICA 1

RIF. ARTICOLO PTCP art. 75 comma 3 lett.e)



Estratto tavola PR-2



Ortofoto

CRITERI DI CUI AL PTCP PER L'ESCLUSIONE DELLE AREE DAGLI AMBITI DESTINATI ALL'ATTIVITA' AGRICOLA DI INTERESSE STRATEGICO

Art. 75 Ambiti destinati all'attività agricola di interesse strategico

3. Non sono qualificate fra gli ambiti destinati all'attività agricola di interesse strategico, anche se rappresentate alla tavola 5 del PTCP:

- le aree per infrastrutture a rete di livello comunale e sovra comunale, i servizi tecnologici che per loro natura devono essere collocati ad adeguata distanza dalle aree abitate;
- le aree per gli impianti e le attività la cui localizzazione è sempre ammessa dalla legge anche in deroga agli strumenti urbanistici vigenti ovvero è prevista dai piani settoriali sovraordinati, limitatamente alla durata, qualora prevista, della relativa autorizzazione;
- tutte le porzioni interamente intercluse nel tessuto urbano consolidato, intercluse tra infrastrutture stradali e margini urbani per c.a 20.000 m di superficie ovvero quelle frammentate, per almeno tre lati o 2/3 del perimetro, da tessuti urbani edificati e compatti che non eccedano la dimensione areale di 5.000 m²;
- le aree nei territori dei parchi nazionali, parchi naturali regionali e riserve naturali;
- le previsioni dei PGT approvati e compatibili con il PTCP alla data di efficacia del presente piano.

Art. 76 Criteri e modalità per l'individuazione delle aree agricole a livello comunale

1. I comuni all'atto della redazione del PGT individuano le aree destinate all'attività agricola nel rispetto degli ambiti agricoli destinati all'attività agricola di interesse strategico del PTCP, con la facoltà di apportare rettifiche precisazioni e miglioramenti sulla base di ggettive risultanze alla scala locale ai sensi dell'art. 15, comma 5, della LR 12/05 compatibili con gli obiettivi di cui agli artt. 31 e 74 e con le norme di uso e valorizzazione delle aree agricole dell'art. 77:

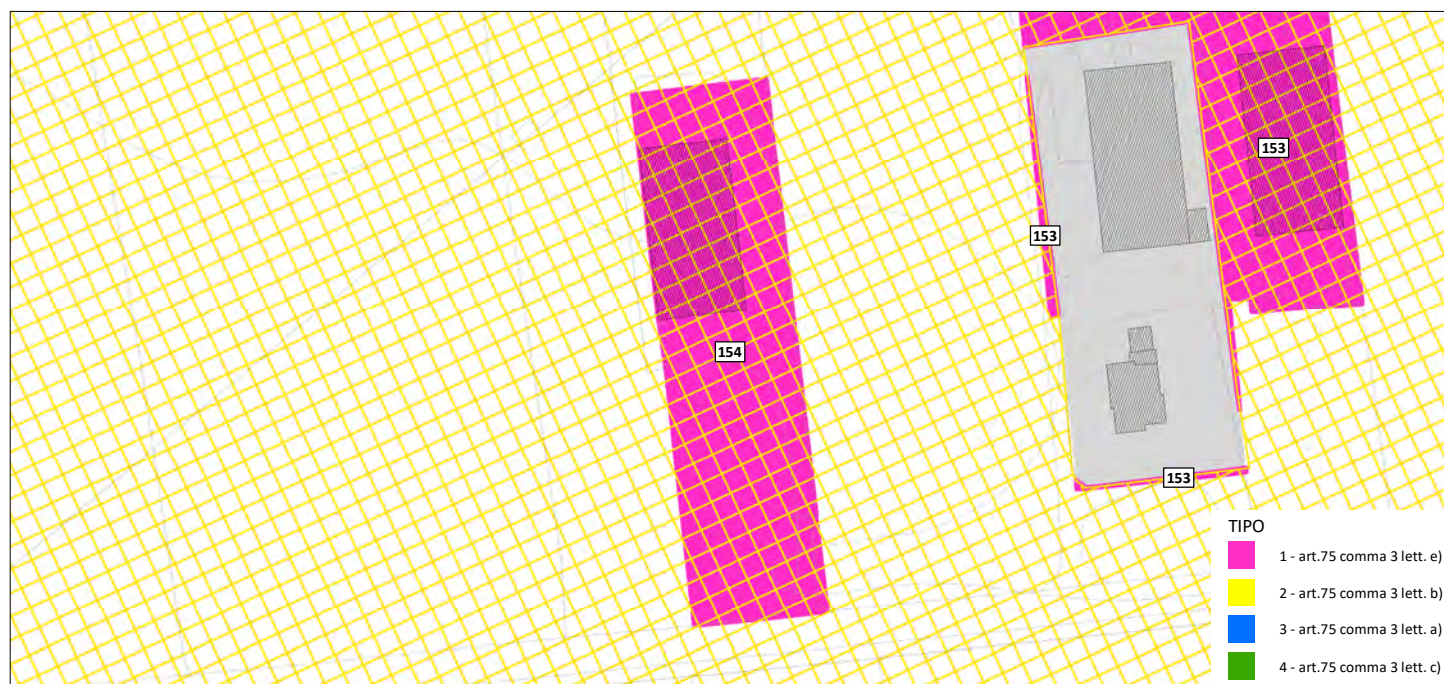
- connesse al riconoscimento degli insediamenti esistenti o di tessuti insediativi radi oggetto di possibile densificazione e all'individuazione di aree di prevalente valore paesistico-ambientale o ecologiche o aree non soggette a trasformazione urbanistica;
- per la correzione di errori nel passaggio alla scala comunale sulla base dello stato dei luoghi e dello stato di fatto della pianificazione comunale;
- volte a migliorare l'interazione con il tessuto urbano consolidato in presenza di margini sfrangiati da riqualificare e di tessuti agricoli parcellizzati in condizioni di degrado ambientale e paesaggistico, che non variano in diminuzione la superficie complessiva degli Ambiti Agricoli a connotazione strategica di cui ai precedenti articoli.

LOCALITA' Via Mantova

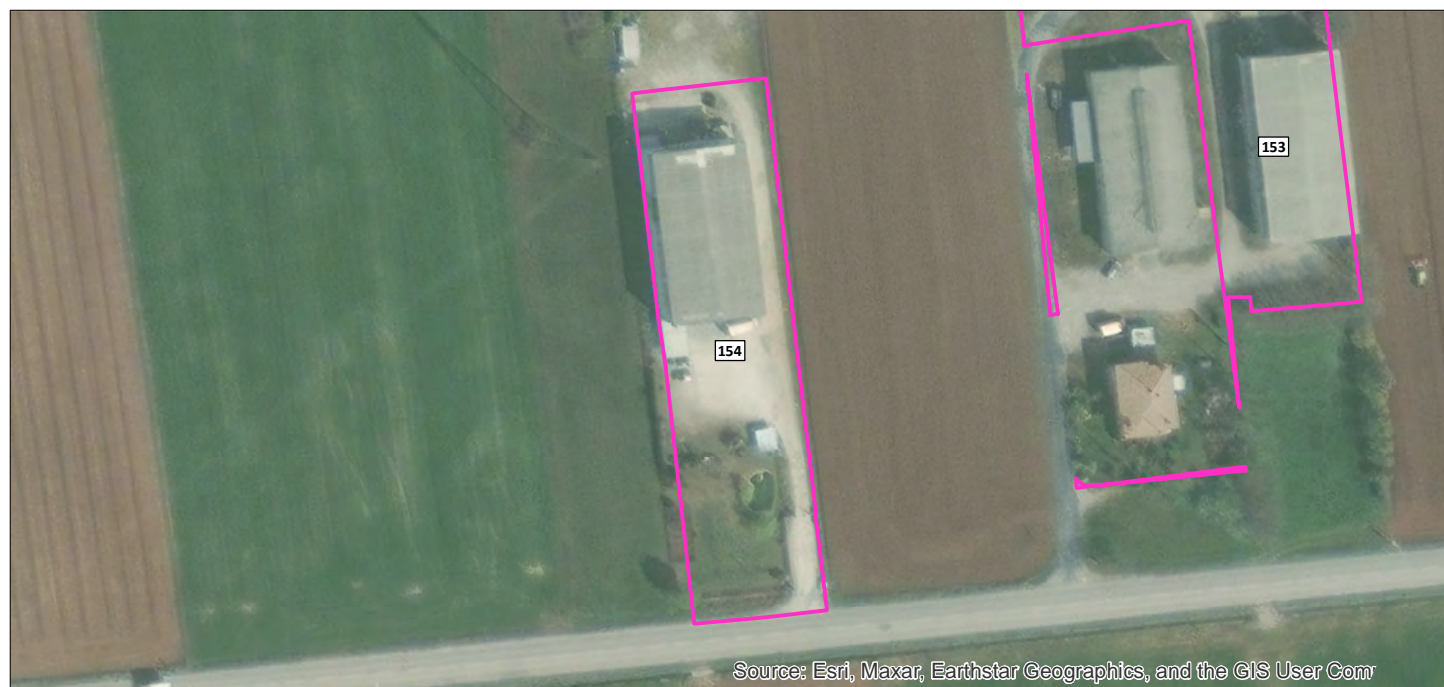
SUPERFICIE (mq) 3556,28

TIPO MODIFICA 1

RIF. ARTICOLO PTCP art. 75 comma 3 lett.e)



Estratto tavola PR-2



Source: Esri, Maxar, Earthstar Geographics, and the GIS User Com

Ortofoto

CRITERI DI CUI AL PTCP PER L'ESCLUSIONE DELLE AREE DAGLI AMBITI DESTINATI ALL'ATTIVITA' AGRICOLA DI INTERESSE STRATEGICO

Art. 75 Ambiti destinati all'attività agricola di interesse strategico

3. Non sono qualificate fra gli ambiti destinati all'attività agricola di interesse strategico, anche se rappresentate alla tavola 5 del PTCP:

- le aree per infrastrutture a rete di livello comunale e sovra comunale, i servizi tecnologici che per loro natura devono essere collocati ad adeguata distanza dalle aree abitate;
- le aree per gli impianti e le attività la cui localizzazione è sempre ammessa dalla legge anche in deroga agli strumenti urbanistici vigenti ovvero è prevista dai piani settoriali sovraordinati, limitatamente alla durata, qualora prevista, della relativa autorizzazione;
- tutte le porzioni interamente intercluse nel tessuto urbano consolidato, intercluse tra infrastrutture stradali e margini urbani per c.a. 20.000 m di superficie ovvero quelle frammentate, per almeno tre lati o 2/3 del perimetro, da tessuti urbani edificati e compatti che non eccedano la dimensione areale di 5.000 m²;
- le aree nei territori dei parchi nazionali, parchi naturali regionali e riserve naturali;
- le previsioni dei PGT approvati e compatibili con il PTCP alla data di efficacia del presente piano.

Art. 76 Criteri e modalità per l'individuazione delle aree agricole a livello comunale

1. I comuni all'atto della redazione del PGT individuano le aree destinate all'attività agricola nel rispetto degli ambiti agricoli destinati all'attività agricola di interesse strategico del PTCP, con la facoltà di apportare rettifiche precisazioni e miglioramenti sulla base di ggettive risultanze alla scala locale ai sensi dell'art. 15, comma 5, della LR 12/05 compatibili con gli obiettivi di cui agli artt. 31 e 74 e con le norme di uso e valorizzazione delle aree agricole dell'art. 77:

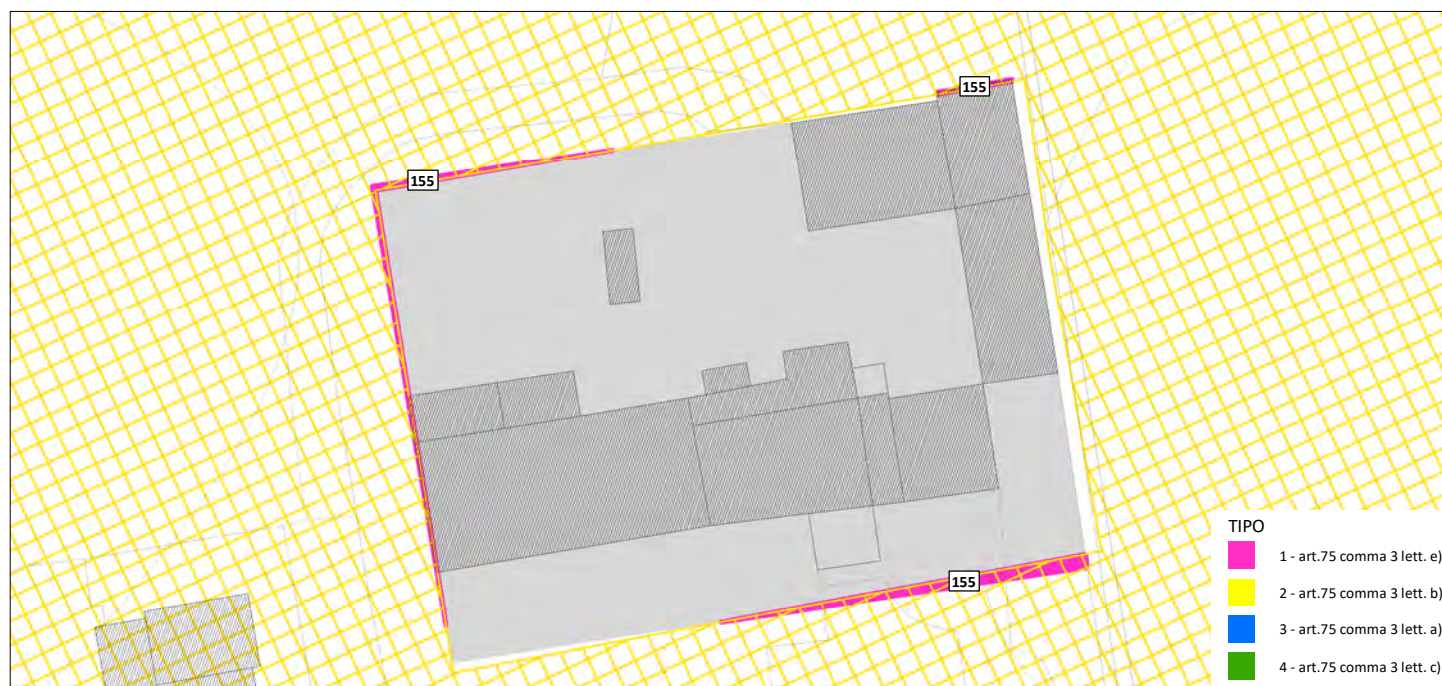
- connesse al riconoscimento degli insediamenti esistenti o di tessuti insediativi radi oggetto di possibile densificazione e all'individuazione di aree di prevalente valore paesistico-ambientale o ecologiche o aree non soggette a trasformazione urbanistica;
- per la correzione di errori nel passaggio alla scala comunale sulla base dello stato dei luoghi e dello stato di fatto della pianificazione comunale;
- volte a migliorare l'interazione con il tessuto urbano consolidato in presenza di margini sfrangiati da riqualificare e di tessuti agricoli parcellizzati in condizioni di degrado ambientale e paesaggistico, che non variano in diminuzione la superficie complessiva degli Ambiti Agricoli a connotazione strategica di cui ai precedenti articoli.

LOCALITA' Via Mantova

SUPERFICIE (mq) 44,3866

TIPO MODIFICA 1

RIF. ARTICOLO PTCP art. 75 comma 3 lett.e)



Estratto tavola PR-2



Ortofoto

CRITERI DI CUI AL PTCP PER L'ESCLUSIONE DELLE AREE DAGLI AMBITI DESTINATI ALL'ATTIVITA' AGRICOLA DI INTERESSE STRATEGICO

Art. 75 Ambiti destinati all'attività agricola di interesse strategico

3. Non sono qualificate fra gli ambiti destinati all'attività agricola di interesse strategico, anche se rappresentate alla tavola 5 del PTCP:

- le aree per infrastrutture a rete di livello comunale e sovra comunale, i servizi tecnologici che per loro natura devono essere collocati ad adeguata distanza dalle aree abitate;
- le aree per gli impianti e le attività la cui localizzazione è sempre ammessa dalla legge anche in deroga agli strumenti urbanistici vigenti ovvero è prevista dai piani settoriali sovraordinati, limitatamente alla durata, qualora prevista, della relativa autorizzazione;
- tutte le porzioni interamente intercluse nel tessuto urbano consolidato, intercluse tra infrastrutture stradali e margini urbani per c.a. 20.000 m di superficie ovvero quelle frammentate, per almeno tre lati o 2/3 del perimetro, da tessuti urbani edificati e compatti che non eccedano la dimensione areale di 5.000 m²;
- le aree nei territori dei parchi nazionali, parchi naturali regionali e riserve naturali;
- le previsioni dei PGT approvati e compatibili con il PTCP alla data di efficacia del presente piano.

Art. 76 Criteri e modalità per l'individuazione delle aree agricole a livello comunale

1. I comuni all'atto della redazione del PGT individuano le aree destinate all'attività agricola nel rispetto degli ambiti agricoli destinati all'attività agricola di interesse strategico del PTCP, con la facoltà di apportare rettifiche precisazioni e miglioramenti sulla base di ggettive risultanze alla scala locale ai sensi dell'art. 15, comma 5, della LR 12/05 compatibili con gli obiettivi di cui agli artt. 31 e 74 e con le norme di uso e valorizzazione delle aree agricole dell'art. 77:

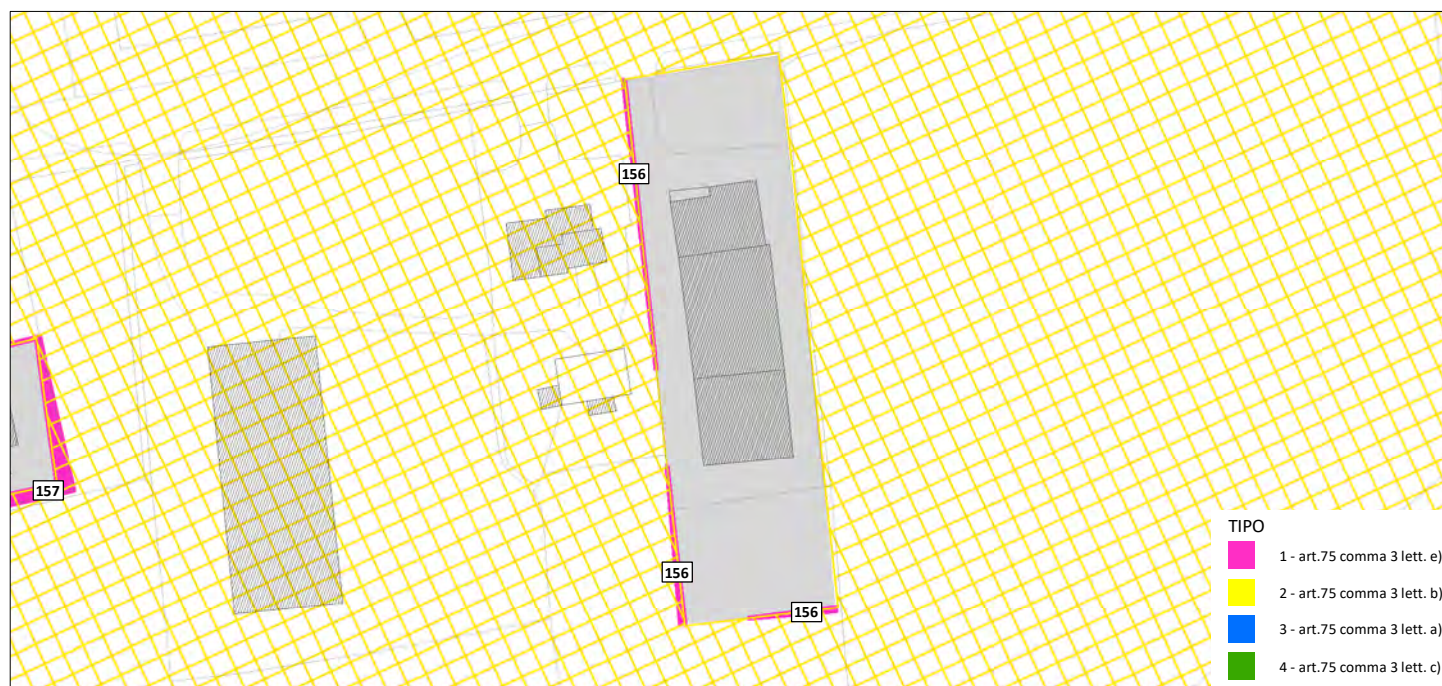
- connesse al riconoscimento degli insediamenti esistenti o di tessuti insediativi radi oggetto di possibile densificazione e all'individuazione di aree di prevalente valore paesistico-ambientale o ecologiche o aree non soggette a trasformazione urbanistica;
- per la correzione di errori nel passaggio alla scala comunale sulla base dello stato dei luoghi e dello stato di fatto della pianificazione comunale;
- volte a migliorare l'interazione con il tessuto urbano consolidato in presenza di margini sfrangiati da riqualificare e di tessuti agricoli parcellizzati in condizioni di degrado ambientale e paesaggistico, che non variano in diminuzione la superficie complessiva degli Ambiti Agricoli a connotazione strategica di cui ai precedenti articoli.

LOCALITA' Via Mantova

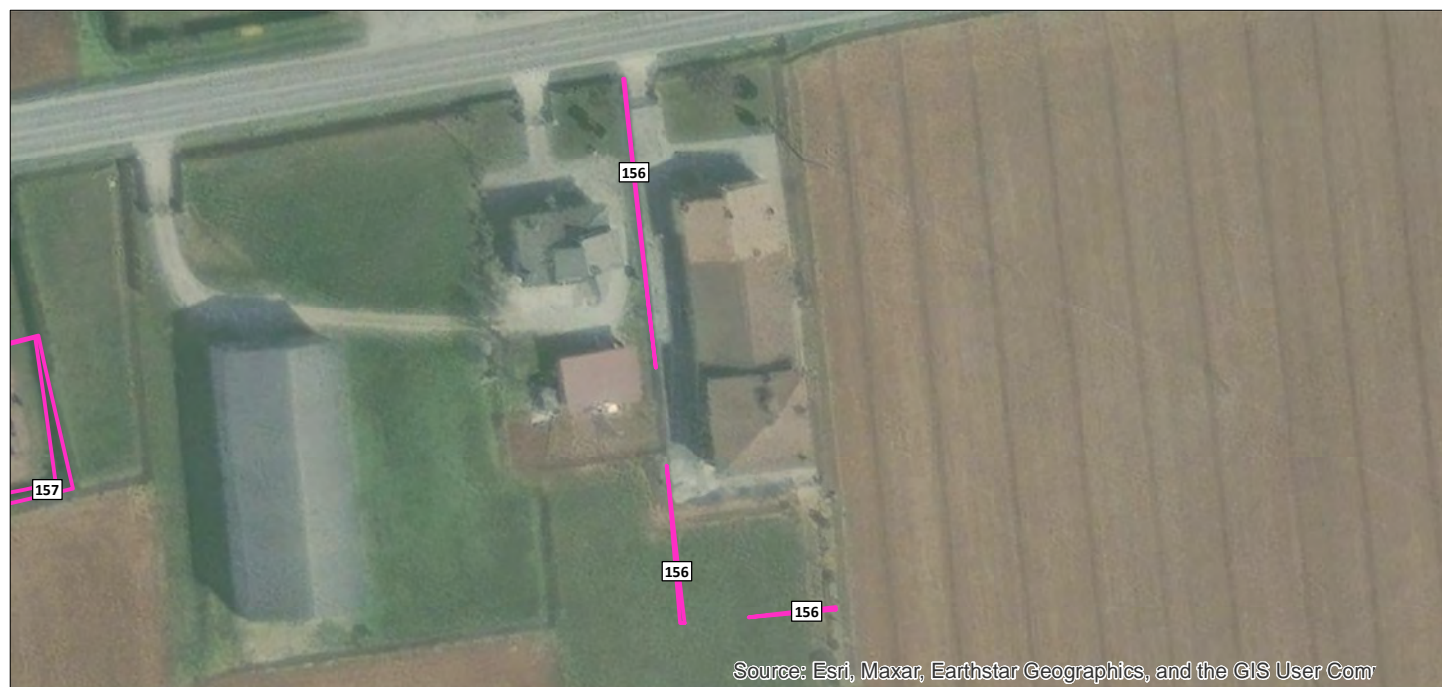
SUPERFICIE (mq) 15,4973

TIPO MODIFICA 1

RIF. ARTICOLO PTCP art. 75 comma 3 lett.e)



Estratto tavola PR-2



Source: Esri, Maxar, Earthstar Geographics, and the GIS User Com

Ortofoto

CRITERI DI CUI AL PTCP PER L'ESCLUSIONE DELLE AREE DAGLI AMBITI DESTINATI ALL'ATTIVITA' AGRICOLA DI INTERESSE STRATEGICO

Art. 75 Ambiti destinati all'attività agricola di interesse strategico

3. Non sono qualificate fra gli ambiti destinati all'attività agricola di interesse strategico, anche se rappresentate alla tavola 5 del PTCP:

- le aree per infrastrutture a rete di livello comunale e sovra comunale, i servizi tecnologici che per loro natura devono essere collocati ad adeguata distanza dalle aree abitate;
- le aree per gli impianti e le attività la cui localizzazione è sempre ammessa dalla legge anche in deroga agli strumenti urbanistici vigenti ovvero è prevista dai piani settoriali sovraordinati, limitatamente alla durata, qualora prevista, della relativa autorizzazione;
- tutte le porzioni interamente intercluse nel tessuto urbano consolidato, intercluse tra infrastrutture stradali e margini urbani per c.a. 20.000 m di superficie ovvero quelle frammentate, per almeno tre lati o 2/3 del perimetro, da tessuti urbani edificati e compatti che non eccedano la dimensione areale di 5.000 m²;
- le aree nei territori dei parchi nazionali, parchi naturali regionali e riserve naturali;
- le previsioni dei PGT approvati e compatibili con il PTCP alla data di efficacia del presente piano.

Art. 76 Criteri e modalità per l'individuazione delle aree agricole a livello comunale

1. I comuni all'atto della redazione del PGT individuano le aree destinate all'attività agricola nel rispetto degli ambiti agricoli destinati all'attività agricola di interesse strategico del PTCP, con la facoltà di apportare rettifiche precisazioni e miglioramenti sulla base di ggettive risultanze alla scala locale ai sensi dell'art. 15, comma 5, della LR 12/05 compatibili con gli obiettivi di cui agli artt. 31 e 74 e con le norme di uso e valorizzazione delle aree agricole dell'art. 77:

- connesse al riconoscimento degli insediamenti esistenti o di tessuti insediativi radi oggetto di possibile densificazione e all'individuazione di aree di prevalente valore paesistico-ambientale o ecologiche o aree non soggette a trasformazione urbanistica;
- per la correzione di errori nel passaggio alla scala comunale sulla base dello stato dei luoghi e dello stato di fatto della pianificazione comunale;
- volte a migliorare l'interazione con il tessuto urbano consolidato in presenza di margini sfrangiati da riqualificare e di tessuti agricoli parcellizzati in condizioni di degrado ambientale e paesaggistico, che non variano in diminuzione la superficie complessiva degli Ambiti Agricoli a connotazione strategica di cui ai precedenti articoli.

LOCALITA' Via Mantova

SUPERFICIE (mq) 107,599

TIPO MODIFICA 1

RIF. ARTICOLO PTCP art. 75 comma 3 lett.e)



Estratto tavola PR-2



Ortofoto

CRITERI DI CUI AL PTCP PER L'ESCLUSIONE DELLE AREE DAGLI AMBITI DESTINATI ALL'ATTIVITA' AGRICOLA DI INTERESSE STRATEGICO

Art. 75 Ambiti destinati all'attività agricola di interesse strategico

3. Non sono qualificate fra gli ambiti destinati all'attività agricola di interesse strategico, anche se rappresentate alla tavola 5 del PTCP:

- le aree per infrastrutture a rete di livello comunale e sovra comunale, i servizi tecnologici che per loro natura devono essere collocati ad adeguata distanza dalle aree abitate;
- le aree per gli impianti e le attività la cui localizzazione è sempre ammessa dalla legge anche in deroga agli strumenti urbanistici vigenti ovvero è prevista dai piani settoriali sovraordinati, limitatamente alla durata, qualora prevista, della relativa autorizzazione;
- tutte le porzioni interamente intercluse nel tessuto urbano consolidato, intercluse tra infrastrutture stradali e margini urbani per c.a. 20.000 m di superficie ovvero quelle frammentate, per almeno tre lati o 2/3 del perimetro, da tessuti urbani edificati e compatti che non eccedano la dimensione areale di 5.000 m²;
- le aree nei territori dei parchi nazionali, parchi naturali regionali e riserve naturali;
- le previsioni dei PGT approvati e compatibili con il PTCP alla data di efficacia del presente piano.

Art. 76 Criteri e modalità per l'individuazione delle aree agricole a livello comunale

1. I comuni all'atto della redazione del PGT individuano le aree destinate all'attività agricola nel rispetto degli ambiti agricoli destinati all'attività agricola di interesse strategico del PTCP, con la facoltà di apportare rettifiche precisazioni e miglioramenti sulla base di ggettive risultanze alla scala locale ai sensi dell'art. 15, comma 5, della LR 12/05 compatibili con gli obiettivi di cui agli artt. 31 e 74 e con le norme di uso e valorizzazione delle aree agricole dell'art. 77:

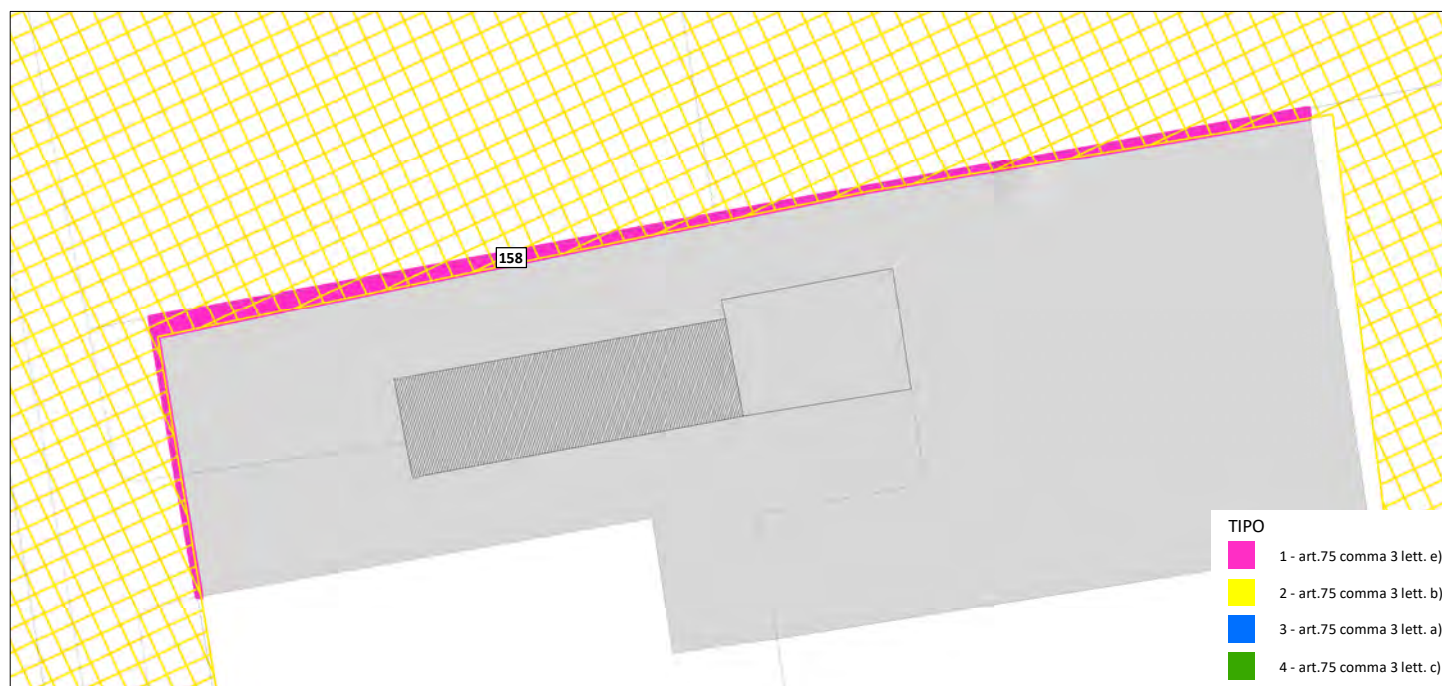
- connesse al riconoscimento degli insediamenti esistenti o di tessuti insediativi radi oggetto di possibile densificazione e all'individuazione di aree di prevalente valore paesistico-ambientale o ecologiche o aree non soggette a trasformazione urbanistica;
- per la correzione di errori nel passaggio alla scala comunale sulla base dello stato dei luoghi e dello stato di fatto della pianificazione comunale;
- volte a migliorare l'interazione con il tessuto urbano consolidato in presenza di margini sfrangiati da riquilibrare e di tessuti agricoli parcellizzati in condizioni di degrado ambientale e paesaggistico, che non variano in diminuzione la superficie complessiva degli Ambiti Agricoli a connotazione strategica di cui ai precedenti articoli.

LOCALITA' Via Franche

SUPERFICIE (mq) 29,8093

TIPO MODIFICA 1

RIF. ARTICOLO PTCP art. 75 comma 3 lett.e)



Estratto tavola PR-2



Ortofoto

CRITERI DI CUI AL PTCP PER L'ESCLUSIONE DELLE AREE DAGLI AMBITI DESTINATI ALL'ATTIVITA' AGRICOLA DI INTERESSE STRATEGICO

Art. 75 Ambiti destinati all'attività agricola di interesse strategico

3. Non sono qualificate fra gli ambiti destinati all'attività agricola di interesse strategico, anche se rappresentate alla tavola 5 del PTCP:

- le aree per infrastrutture a rete di livello comunale e sovra comunale, i servizi tecnologici che per loro natura devono essere collocati ad adeguata distanza dalle aree abitate;
- le aree per gli impianti e le attività la cui localizzazione è sempre ammessa dalla legge anche in deroga agli strumenti urbanistici vigenti ovvero è prevista dai piani settoriali sovraordinati, limitatamente alla durata, qualora prevista, della relativa autorizzazione;
- tutte le porzioni interamente intercluse nel tessuto urbano consolidato, intercluse tra infrastrutture stradali e margini urbani per c.a 20.000 m di superficie ovvero quelle frammentate, per almeno tre lati o 2/3 del perimetro, da tessuti urbani edificati e compatti che non eccedano la dimensione areale di 5.000 m²;
- le aree nei territori dei parchi nazionali, parchi naturali regionali e riserve naturali;
- le previsioni dei PGT approvati e compatibili con il PTCP alla data di efficacia del presente piano.

Art. 76 Criteri e modalità per l'individuazione delle aree agricole a livello comunale

1. I comuni all'atto della redazione del PGT individuano le aree destinate all'attività agricola nel rispetto degli ambiti agricoli destinati all'attività agricola di interesse strategico del PTCP, con la facoltà di apportare rettifiche precisazioni e miglioramenti sulla base di ggettive risultanze alla scala locale ai sensi dell'art. 15, comma 5, della LR 12/05 compatibili con gli obiettivi di cui agli artt. 31 e 74 e con le norme di uso e valorizzazione delle aree agricole dell'art. 77:


- connesse al riconoscimento degli insediamenti esistenti o di tessuti insediativi radi oggetto di possibile densificazione e all'individuazione di aree di prevalente valore paesistico-ambientale o ecologiche o aree non soggette a trasformazione urbanistica;
- per la correzione di errori nel passaggio alla scala comunale sulla base dello stato dei luoghi e dello stato di fatto della pianificazione comunale;
- volte a migliorare l'interazione con il tessuto urbano consolidato in presenza di margini sfrangiati da riqualificare e di tessuti agricoli parcellizzati in condizioni di degrado ambientale e paesaggistico, che non variano in diminuzione la superficie complessiva degli Ambiti Agricoli a connotazione strategica di cui ai precedenti articoli.

LOCALITA' Via Morea

SUPERFICIE (mq) 14219

TIPO MODIFICA 1

RIF. ARTICOLO PTCP art. 75 comma 3 lett.e)



Estratto tavola PR-2



Ortofoto

CRITERI DI CUI AL PTCP PER L'ESCLUSIONE DELLE AREE DAGLI AMBITI DESTINATI ALL'ATTIVITA' AGRICOLA DI INTERESSE STRATEGICO

Art. 75 Ambiti destinati all'attività agricola di interesse strategico

3. Non sono qualificate fra gli ambiti destinati all'attività agricola di interesse strategico, anche se rappresentate alla tavola 5 del PTCP:

- le aree per infrastrutture a rete di livello comunale e sovra comunale, i servizi tecnologici che per loro natura devono essere collocati ad adeguata distanza dalle aree abitate;
- le aree per gli impianti e le attività la cui localizzazione è sempre ammessa dalla legge anche in deroga agli strumenti urbanistici vigenti ovvero è prevista dai piani settoriali sovraordinati, limitatamente alla durata, qualora prevista, della relativa autorizzazione;
- tutte le porzioni interamente intercluse nel tessuto urbano consolidato, intercluse tra infrastrutture stradali e margini urbani per c.a 20.000 m di superficie ovvero quelle frammentate, per almeno tre lati o 2/3 del perimetro, da tessuti urbani edificati e compatti che non eccedano la dimensione areale di 5.000 m²;
- le aree nei territori dei parchi nazionali, parchi naturali regionali e riserve naturali;
- le previsioni dei PGT approvati e compatibili con il PTCP alla data di efficacia del presente piano.

Art. 76 Criteri e modalità per l'individuazione delle aree agricole a livello comunale

1. I comuni all'atto della redazione del PGT individuano le aree destinate all'attività agricola nel rispetto degli ambiti agricoli destinati all'attività agricola di interesse strategico del PTCP, con la facoltà di apportare rettifiche precisazioni e miglioramenti sulla base di ggettive risultanze alla scala locale ai sensi dell'art. 15, comma 5, della LR 12/05 compatibili con gli obiettivi di cui agli artt. 31 e 74 e con le norme di uso e valorizzazione delle aree agricole dell'art. 77:

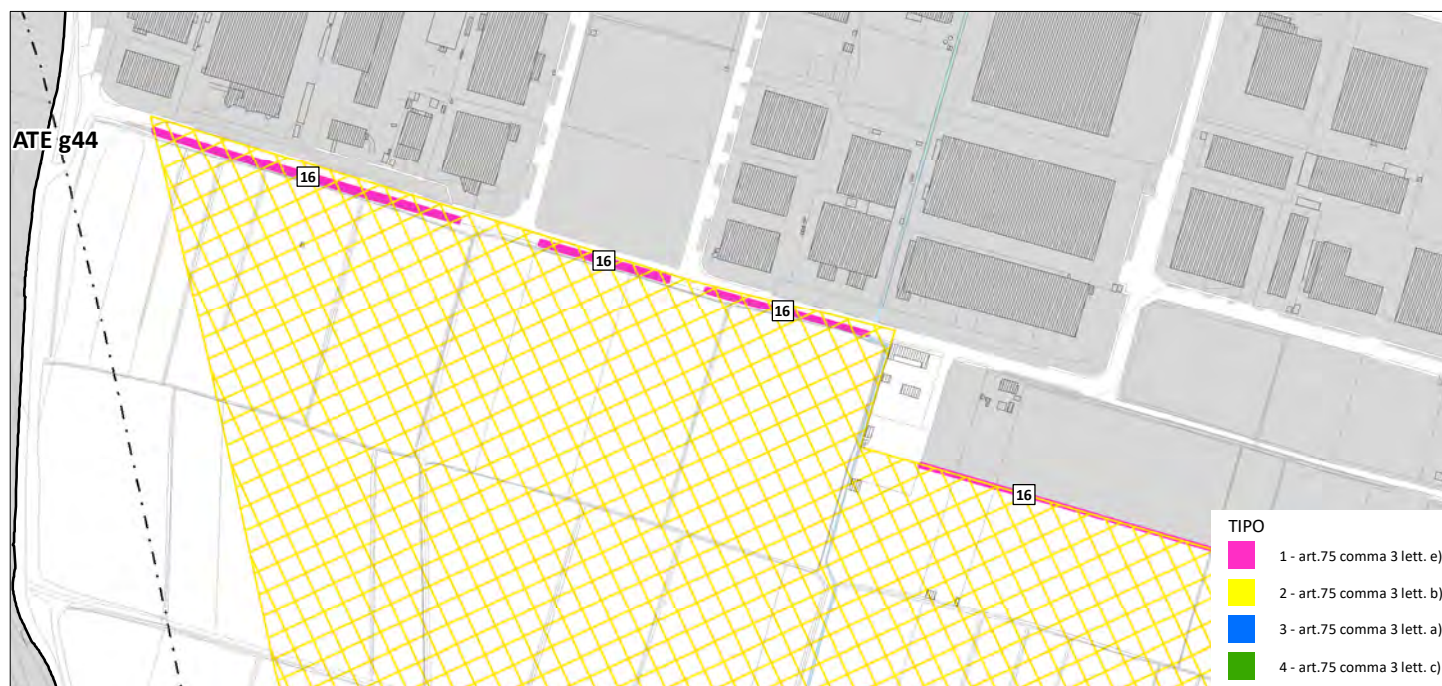
- connesse al riconoscimento degli insediamenti esistenti o di tessuti insediativi radi oggetto di possibile densificazione e all'individuazione di aree di prevalente valore paesistico-ambientale o ecologiche o aree non soggette a trasformazione urbanistica;
- per la correzione di errori nel passaggio alla scala comunale sulla base dello stato dei luoghi e dello stato di fatto della pianificazione comunale;
- volte a migliorare l'interazione con il tessuto urbano consolidato in presenza di margini sfrangiati da riqualificare e di tessuti agricoli parcellizzati in condizioni di degrado ambientale e paesaggistico, che non variano in diminuzione la superficie complessiva degli Ambiti Agricoli a connotazione strategica di cui ai precedenti articoli.

LOCALITA' Via Sigalina a Mattina

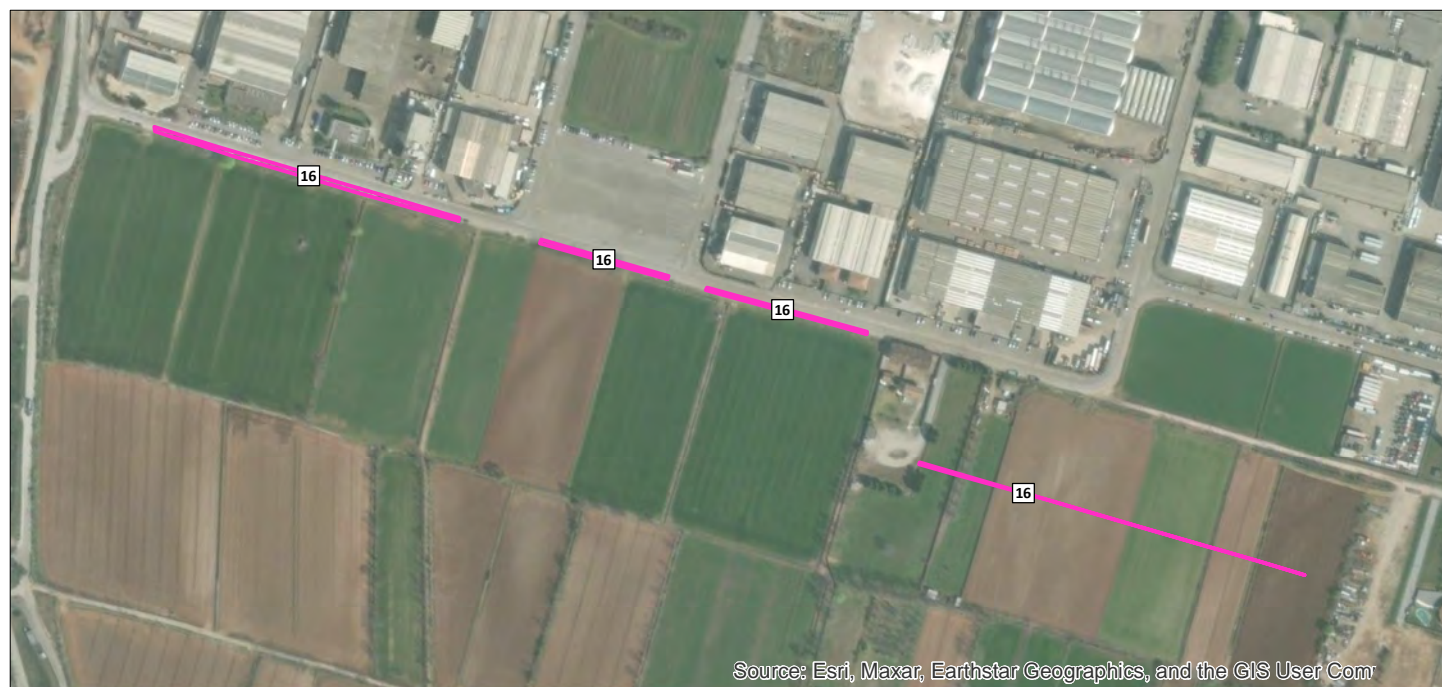
SUPERFICIE (mq) 1312,2

TIPO MODIFICA 1

RIF. ARTICOLO PTCP art. 75 comma 3 lett.e)



Estratto tavola PR-2



Ortofoto

CRITERI DI CUI AL PTCP PER L'ESCLUSIONE DELLE AREE DAGLI AMBITI DESTINATI ALL'ATTIVITA' AGRICOLA DI INTERESSE STRATEGICO

Art. 75 Ambiti destinati all'attività agricola di interesse strategico

3. Non sono qualificate fra gli ambiti destinati all'attività agricola di interesse strategico, anche se rappresentate alla tavola 5 del PTCP:

- a) le aree per infrastrutture a rete di livello comunale e sovra comunale, i servizi tecnologici che per loro natura devono essere collocati ad adeguata distanza dalle aree abitate;
- b) le aree per gli impianti e le attività la cui localizzazione è sempre ammessa dalla legge anche in deroga agli strumenti urbanistici vigenti ovvero è prevista dai piani settoriali sovraordinati, limitatamente alla durata, qualora prevista, della relativa autorizzazione;
- c) tutte le porzioni interamente intercluse nel tessuto urbano consolidato, intercluse tra infrastrutture stradali e margini urbani per c.a. 20.000 m di superficie ovvero quelle frammentate, per almeno tre lati o 2/3 del perimetro, da tessuti urbani edificati e compatti che non eccedano la dimensione areale di 5.000 m²;
- d) le aree nei territori dei parchi nazionali, parchi naturali regionali e riserve naturali;
- e) le previsioni dei PGT approvati e compatibili con il PTCP alla data di efficacia del presente piano.

Art. 76 Criteri e modalità per l'individuazione delle aree agricole a livello comunale

1. I comuni all'atto della redazione del PGT individuano le aree destinate all'attività agricola nel rispetto degli ambiti agricoli destinati all'attività agricola di interesse strategico del PTCP, con la facoltà di apportare rettifiche precisazioni e miglioramenti sulla base di ggettive risultanze alla scala locale ai sensi dell'art. 15, comma 5, della LR 12/05 compatibili con gli obiettivi di cui agli artt. 31 e 74 e con le norme di uso e valorizzazione delle aree agricole dell'art. 77:

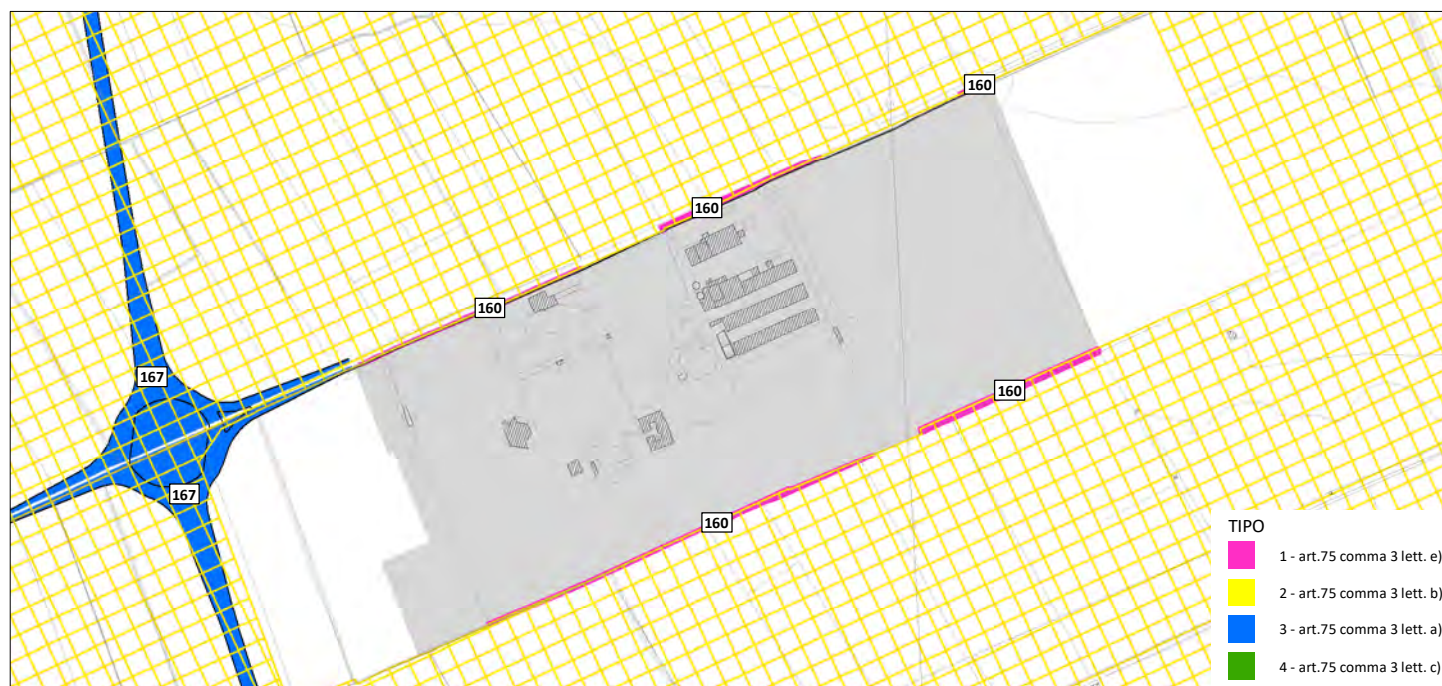
- a) connesse al riconoscimento degli insediamenti esistenti o di tessuti insediativi radi oggetto di possibile densificazione e all'individuazione di aree di prevalente valore paesistico-ambientale o ecologiche o aree non soggette a trasformazione urbanistica;
- b) per la correzione di errori nel passaggio alla scala comunale sulla base dello stato dei luoghi e dello stato di fatto della pianificazione comunale;
- c) volte a migliorare l'interazione con il tessuto urbano consolidato in presenza di margini sfrangiati da riqualificare e di tessuti agricoli parcellizzati in condizioni di degrado ambientale e paesaggistico, che non variano in diminuzione la superficie complessiva degli Ambiti Agricoli a connotazione strategica di cui ai precedenti articoli.

LOCALITA' Via Pozzo Cavato

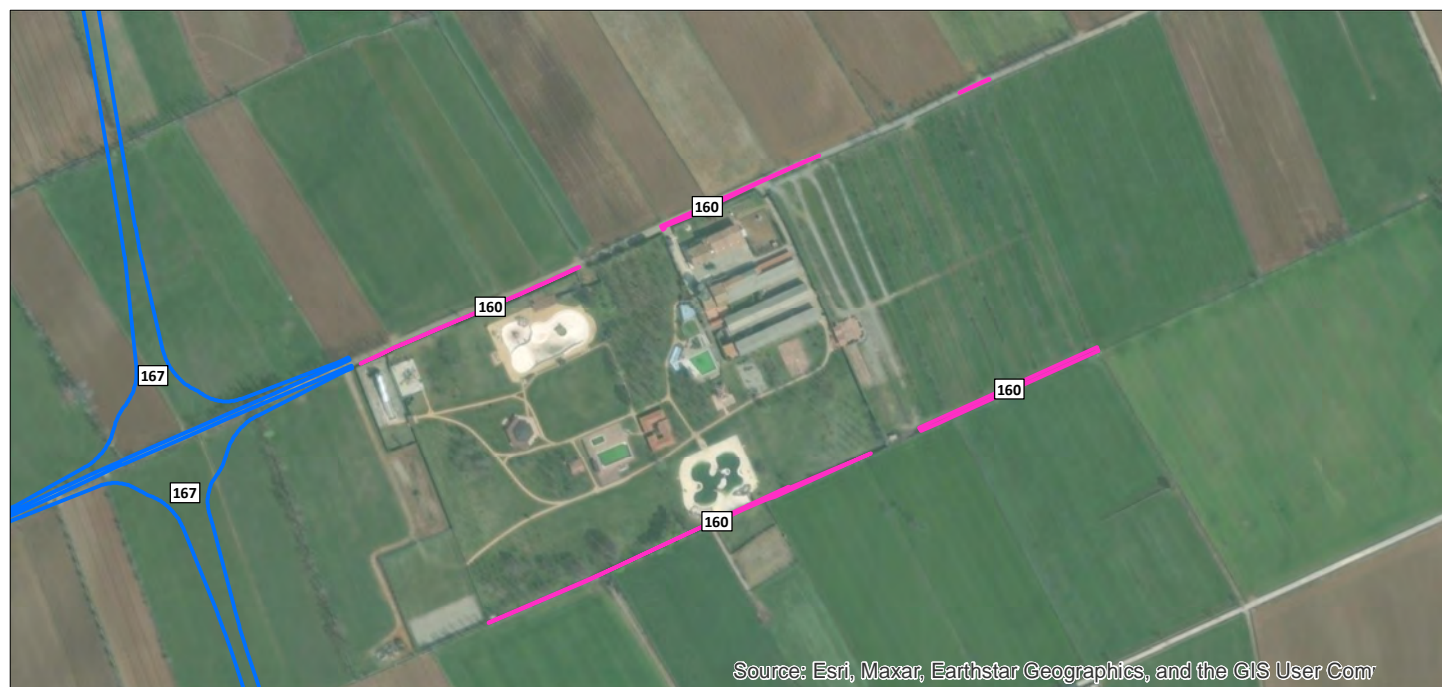
SUPERFICIE (mq) 955,061

TIPO MODIFICA 1

RIF. ARTICOLO PTCP art. 75 comma 3 lett.e)



Estratto tavola PR-2



Ortofoto

CRITERI DI CUI AL PTCP PER L'ESCLUSIONE DELLE AREE DAGLI AMBITI DESTINATI ALL'ATTIVITA' AGRICOLA DI INTERESSE STRATEGICO

Art. 75 Ambiti destinati all'attività agricola di interesse strategico

3. Non sono qualificate fra gli ambiti destinati all'attività agricola di interesse strategico, anche se rappresentate alla tavola 5 del PTCP:

- a) le aree per infrastrutture a rete di livello comunale e sovra comunale, i servizi tecnologici che per loro natura devono essere collocati ad adeguata distanza dalle aree abitate;
- b) le aree per gli impianti e le attività la cui localizzazione è sempre ammessa dalla legge anche in deroga agli strumenti urbanistici vigenti ovvero è prevista dai piani settoriali sovraordinati, limitatamente alla durata, qualora prevista, della relativa autorizzazione;
- c) tutte le porzioni interamente intercluse nel tessuto urbano consolidato, intercluse tra infrastrutture stradali e margini urbani per c.a 20.000 m di superficie ovvero quelle frammentate, per almeno tre lati o 2/3 del perimetro, da tessuti urbani edificati e compatti che non eccedano la dimensione areale di 5.000 m²;
- d) le aree nei territori dei parchi nazionali, parchi naturali regionali e riserve naturali;
- e) le previsioni dei PGT approvati e compatibili con il PTCP alla data di efficacia del presente piano.

Art. 76 Criteri e modalità per l'individuazione delle aree agricole a livello comunale

1. I comuni all'atto della redazione del PGT individuano le aree destinate all'attività agricola nel rispetto degli ambiti agricoli destinati all'attività agricola di interesse strategico del PTCP, con la facoltà di apportare rettifiche precisazioni e miglioramenti sulla base di ggettive risultanze alla scala locale ai sensi dell'art. 15, comma 5, della LR 12/05 compatibili con gli obiettivi di cui agli artt. 31 e 74 e con le norme di uso e valorizzazione delle aree agricole dell'art. 77:

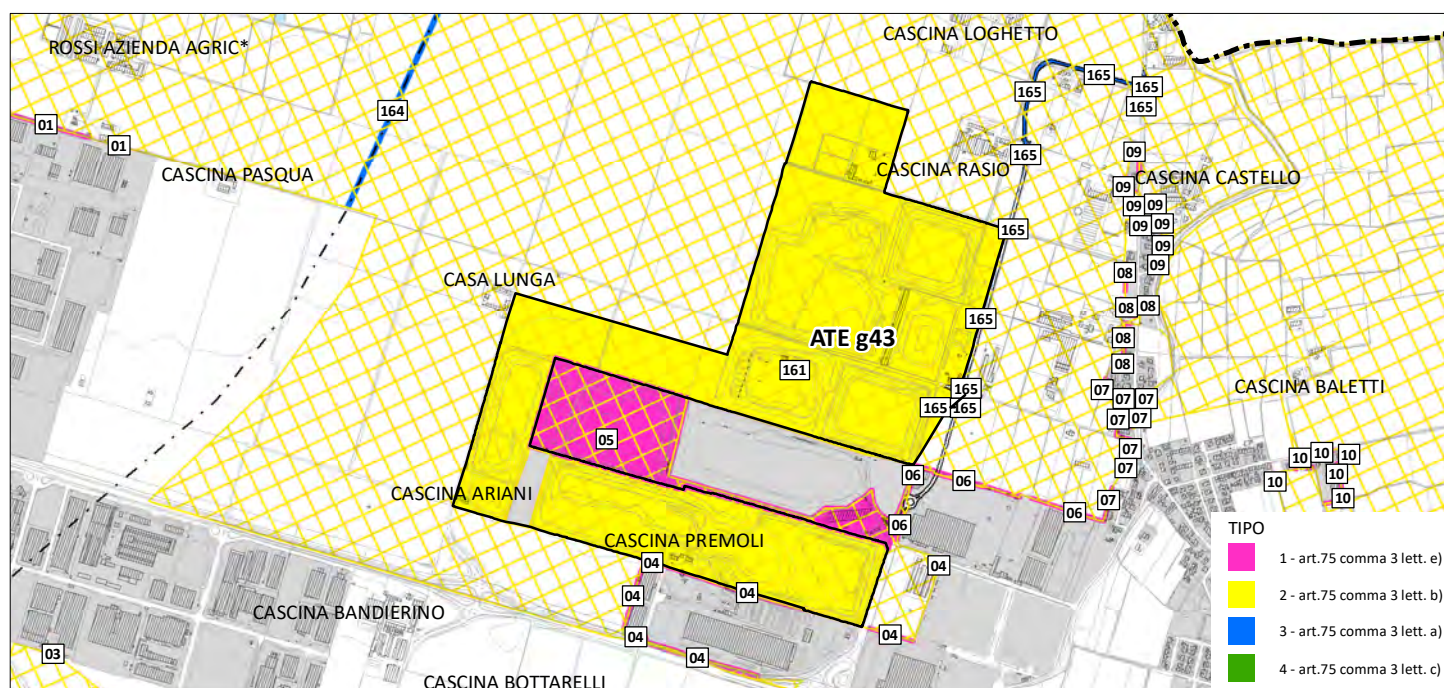
- a) connesse al riconoscimento degli insediamenti esistenti o di tessuti insediativi radi oggetto di possibile densificazione e all'individuazione di aree di prevalente valore paesistico-ambientale o ecologiche o aree non soggette a trasformazione urbanistica;
- b) per la correzione di errori nel passaggio alla scala comunale sulla base dello stato dei luoghi e dello stato di fatto della pianificazione comunale;
- c) volte a migliorare l'interazione con il tessuto urbano consolidato in presenza di margini sfrangiati da riqualificare e di tessuti agricoli parcellizzati in condizioni di degrado ambientale e paesaggistico, che non variano in diminuzione la superficie complessiva degli Ambiti Agricoli a connotazione strategica di cui ai precedenti articoli.

LOCALITA' ATE g43

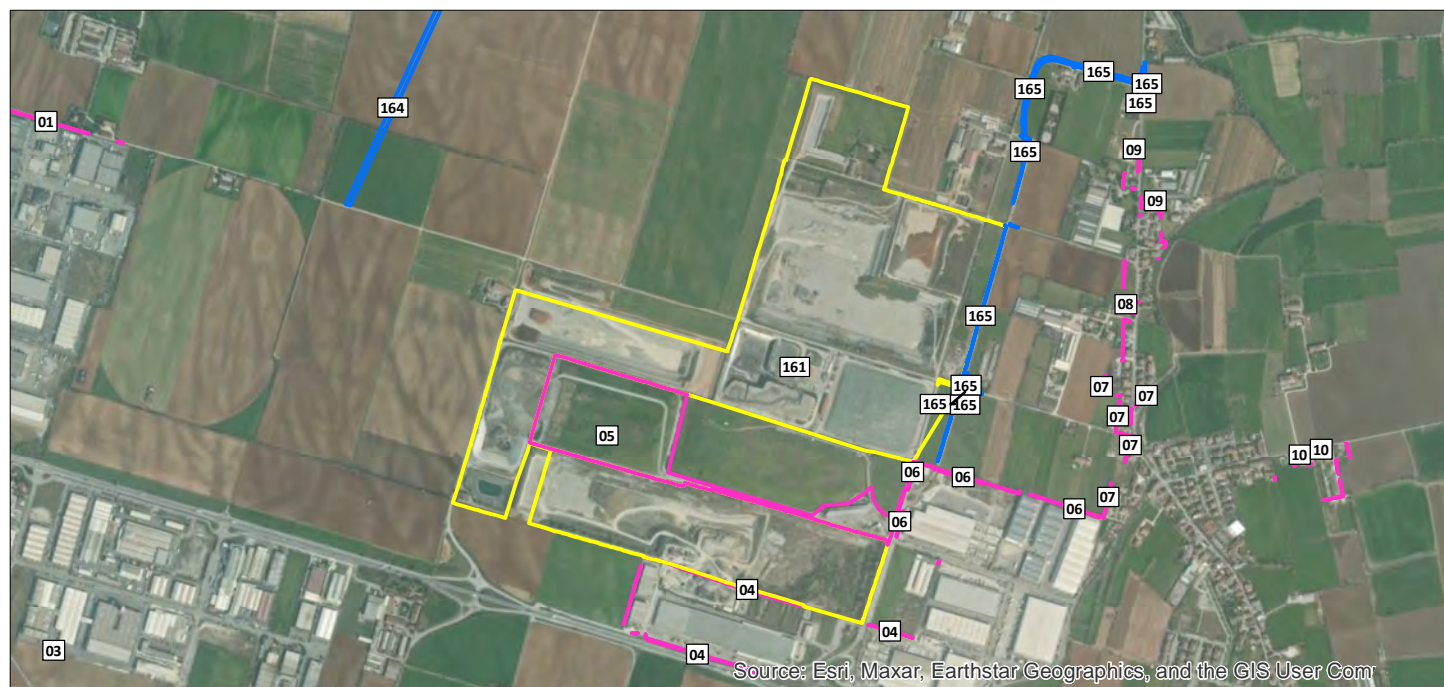
SUPERFICIE (mq) 893395

TIPO MODIFICA 2

RIF. ARTICOLO PTCP art. 75 comma 3 lett.b)



Estratto tavola PR-2



Ortofoto

CRITERI DI CUI AL PTCP PER L'ESCLUSIONE DELLE AREE DAGLI AMBITI DESTINATI ALL'ATTIVITA' AGRICOLA DI INTERESSE STRATEGICO

Art. 75 Ambiti destinati all'attività agricola di interesse strategico

3. Non sono qualificate fra gli ambiti destinati all'attività agricola di interesse strategico, anche se rappresentate alla tavola 5 del PTCP:

- le aree per infrastrutture a rete di livello comunale e sovra comunale, i servizi tecnologici che per loro natura devono essere collocati ad adeguata distanza dalle aree abitate;
- le aree per gli impianti e le attività la cui localizzazione è sempre ammessa dalla legge anche in deroga agli strumenti urbanistici vigenti ovvero è prevista dai piani settoriali sovraordinati, limitatamente alla durata, qualora prevista, della relativa autorizzazione;
- tutte le porzioni interamente intercluse nel tessuto urbano consolidato, intercluse tra infrastrutture stradali e margini urbani per c.a. 20.000 m di superficie ovvero quelle frammentate, per almeno tre lati o 2/3 del perimetro, da tessuti urbani edificati e compatti che non eccedano la dimensione areale di 5.000 m²;
- le aree nei territori dei parchi nazionali, parchi naturali regionali e riserve naturali;
- le previsioni dei PGT approvati e compatibili con il PTCP alla data di efficacia del presente piano.

Art. 76 Criteri e modalità per l'individuazione delle aree agricole a livello comunale

1. I comuni all'atto della redazione del PGT individuano le aree destinate all'attività agricola nel rispetto degli ambiti agricoli destinati all'attività agricola di interesse strategico del PTCP, con la facoltà di apportare rettifiche precisazioni e miglioramenti sulla base di gettivate risultanze alla scala locale ai sensi dell'art. 15, comma 5, della LR 12/05 compatibili con gli obiettivi di cui agli artt. 31 e 74 e con le norme di uso e valorizzazione delle aree agricole dell'art. 77:

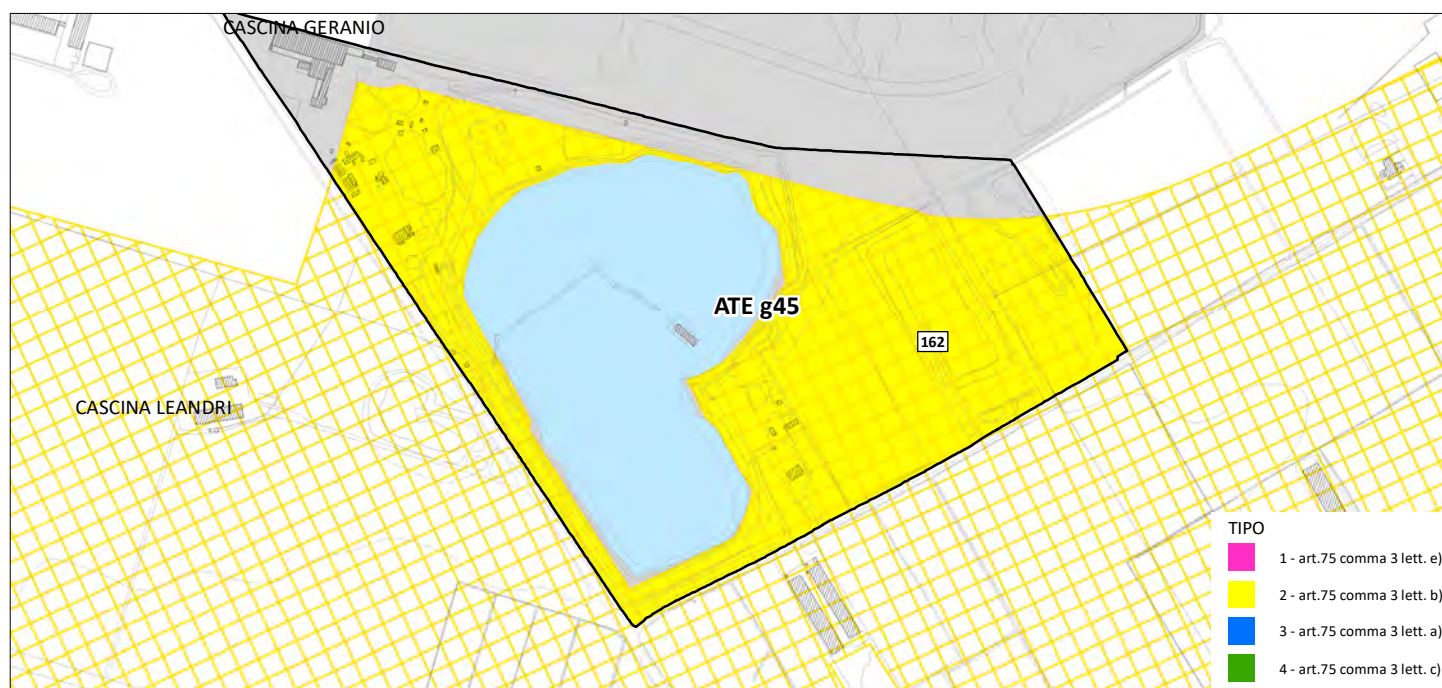
- connesse al riconoscimento degli insediamenti esistenti o di tessuti insediativi radi oggetto di possibile densificazione e all'individuazione di aree di prevalente valore paesistico-ambientale o ecologiche o aree non soggette a trasformazione urbanistica;
- per la correzione di errori nel passaggio alla scala comunale sulla base dello stato dei luoghi e dello stato di fatto della pianificazione comunale;
- volte a migliorare l'interazione con il tessuto urbano consolidato in presenza di margini sfrangiati da riqualificare e di tessuti agricoli parcellizzati in condizioni di degrado ambientale e paesaggistico, che non variano in diminuzione la superficie complessiva degli Ambiti Agricoli a connotazione strategica di cui ai precedenti articoli.

LOCALITA' ATE g45

SUPERFICIE (mq) 143424

TIPO MODIFICA 2

RIF. ARTICOLO PTCP art. 75 comma 3 lett.b)



Estratto tavola PR-2



Source: Esri, Maxar, Earthstar Geographics, and the GIS User Com

Ortofoto

CRITERI DI CUI AL PTCP PER L'ESCLUSIONE DELLE AREE DAGLI AMBITI DESTINATI ALL'ATTIVITA' AGRICOLA DI INTERESSE STRATEGICO

Art. 75 Ambiti destinati all'attività agricola di interesse strategico

3. Non sono qualificate fra gli ambiti destinati all'attività agricola di interesse strategico, anche se rappresentate alla tavola 5 del PTCP:

- le aree per infrastrutture a rete di livello comunale e sovra comunale, i servizi tecnologici che per loro natura devono essere collocati ad adeguata distanza dalle aree abitate;
- le aree per gli impianti e le attività la cui localizzazione è sempre ammessa dalla legge anche in deroga agli strumenti urbanistici vigenti ovvero è prevista dai piani settoriali sovraordinati, limitatamente alla durata, qualora prevista, della relativa autorizzazione;
- tutte le porzioni interamente intercluse nel tessuto urbano consolidato, intercluse tra infrastrutture stradali e margini urbani per c.a. 20.000 m di superficie ovvero quelle frammentate, per almeno tre lati o 2/3 del perimetro, da tessuti urbani edificati e compatti che non eccedano la dimensione areale di 5.000 m²;
- le aree nei territori dei parchi nazionali, parchi naturali regionali e riserve naturali;
- le previsioni dei PGT approvati e compatibili con il PTCP alla data di efficacia del presente piano.

Art. 76 Criteri e modalità per l'individuazione delle aree agricole a livello comunale

1. I comuni all'atto della redazione del PGT individuano le aree destinate all'attività agricola nel rispetto degli ambiti agricoli destinati all'attività agricola di interesse strategico del PTCP, con la facoltà di apportare rettifiche precisazioni e miglioramenti sulla base di ggettive risultanze alla scala locale ai sensi dell'art. 15, comma 5, della LR 12/05 compatibili con gli obiettivi di cui agli artt. 31 e 74 e con le norme di uso e valorizzazione delle aree agricole dell'art. 77:

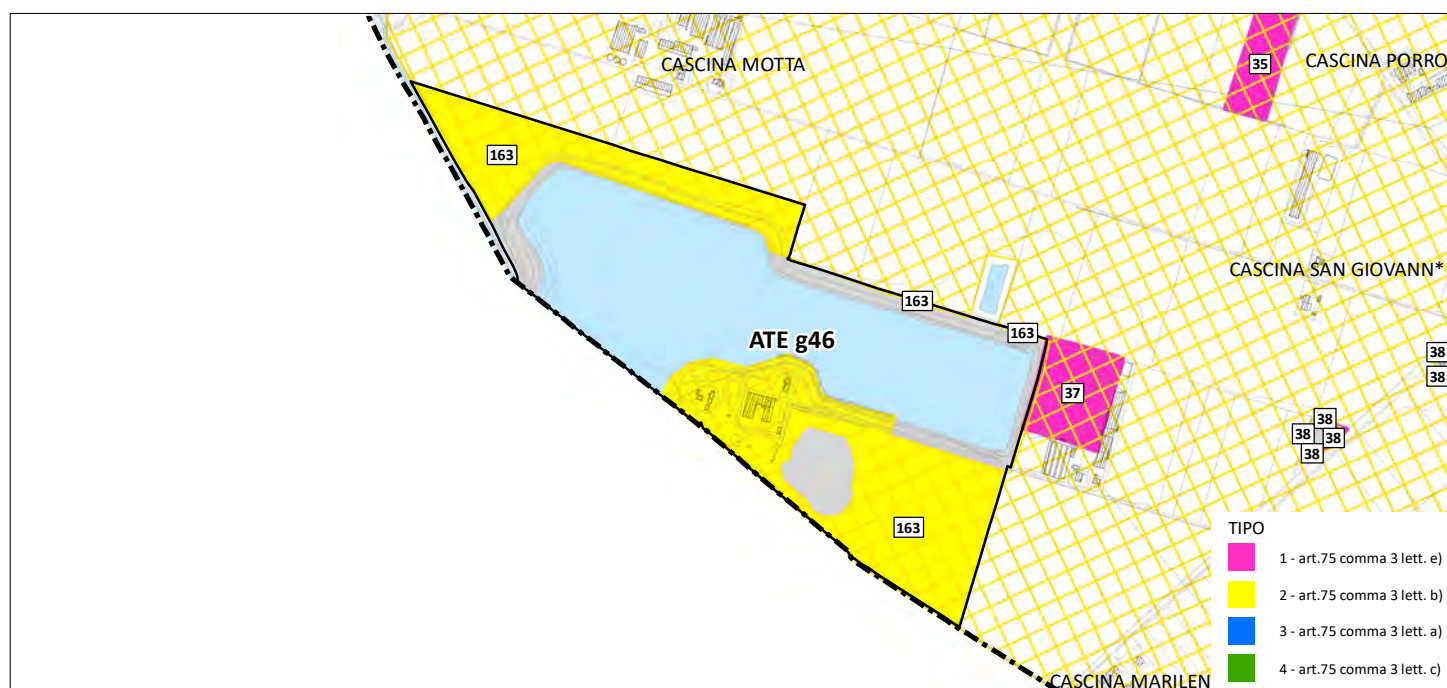
- connesse al riconoscimento degli insediamenti esistenti o di tessuti insediativi radi oggetto di possibile densificazione e all'individuazione di aree di prevalente valore paesistico-ambientale o ecologiche o aree non soggette a trasformazione urbanistica;
- per la correzione di errori nel passaggio alla scala comunale sulla base dello stato dei luoghi e dello stato di fatto della pianificazione comunale;
- volte a migliorare l'interazione con il tessuto urbano consolidato in presenza di margini sfrangiati da riqualificare e di tessuti agricoli parcellizzati in condizioni di degrado ambientale e paesaggistico, che non variano in diminuzione la superficie complessiva degli Ambiti Agricoli a connotazione strategica di cui ai precedenti articoli.

LOCALITA' ATE g46

SUPERFICIE (mq) 165781

TIPO MODIFICA 2

RIF. ARTICOLO PTCP art. 75 comma 3 lett.b)



Estratto tavola PR-2



Ortofoto

CRITERI DI CUI AL PTCP PER L'ESCLUSIONE DELLE AREE DAGLI AMBITI DESTINATI ALL'ATTIVITA' AGRICOLA DI INTERESSE STRATEGICO

Art. 75 Ambiti destinati all'attività agricola di interesse strategico

3. Non sono qualificate fra gli ambiti destinati all'attività agricola di interesse strategico, anche se rappresentate alla tavola 5 del PTCP:

- le aree per infrastrutture a rete di livello comunale e sovra comunale, i servizi tecnologici che per loro natura devono essere collocati ad adeguata distanza dalle aree abitate;
- le aree per gli impianti e le attività la cui localizzazione è sempre ammessa dalla legge anche in deroga agli strumenti urbanistici vigenti ovvero è prevista dai piani settoriali sovraordinati, limitatamente alla durata, qualora prevista, della relativa autorizzazione;
- tutte le porzioni interamente intercluse nel tessuto urbano consolidato, intercluse tra infrastrutture stradali e margini urbani per c.a. 20.000 m di superficie ovvero quelle frammentate, per almeno tre lati o 2/3 del perimetro, da tessuti urbani edificati e compatti che non eccedano la dimensione areale di 5.000 m²;
- le aree nei territori dei parchi nazionali, parchi naturali regionali e riserve naturali;
- le previsioni dei PGT approvati e compatibili con il PTCP alla data di efficacia del presente piano.

Art. 76 Criteri e modalità per l'individuazione delle aree agricole a livello comunale

1. I comuni all'atto della redazione del PGT individuano le aree destinate all'attività agricola nel rispetto degli ambiti agricoli destinati all'attività agricola di interesse strategico del PTCP, con la facoltà di apportare rettifiche precisazioni e miglioramenti sulla base di ggettive risultanze alla scala locale ai sensi dell'art. 15, comma 5, della LR 12/05 compatibili con gli obiettivi di cui agli artt. 31 e 74 e con le norme di uso e valorizzazione delle aree agricole dell'art. 77:

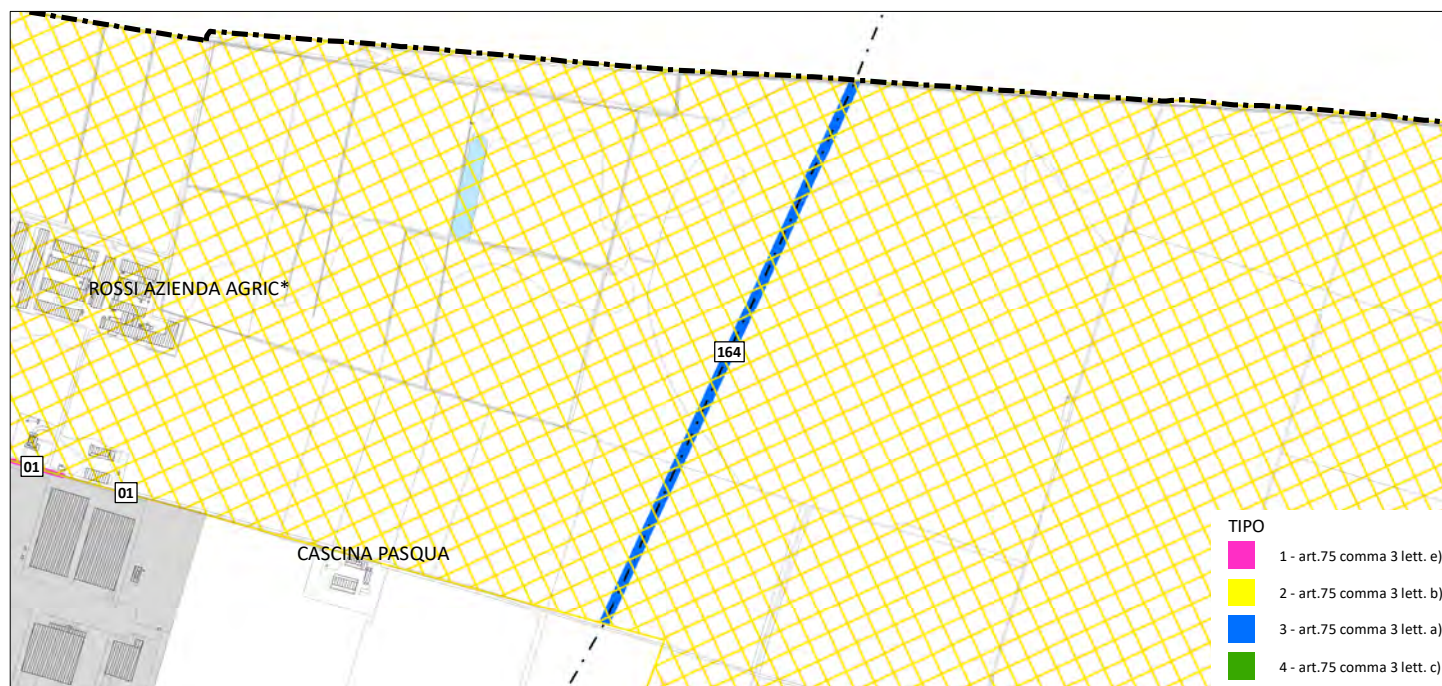
- connesse al riconoscimento degli insediamenti esistenti o di tessuti insediativi radi oggetto di possibile densificazione e all'individuazione di aree di prevalente valore paesistico-ambientale o ecologiche o aree non soggette a trasformazione urbanistica;
- per la correzione di errori nel passaggio alla scala comunale sulla base dello stato dei luoghi e dello stato di fatto della pianificazione comunale;
- volte a migliorare l'interazione con il tessuto urbano consolidato in presenza di margini sfrangiati da riqualificare e di tessuti agricoli parcellizzati in condizioni di degrado ambientale e paesaggistico, che non variano in diminuzione la superficie complessiva degli Ambiti Agricoli a connotazione strategica di cui ai precedenti articoli.

LOCALITA' Via Dritta - TAV

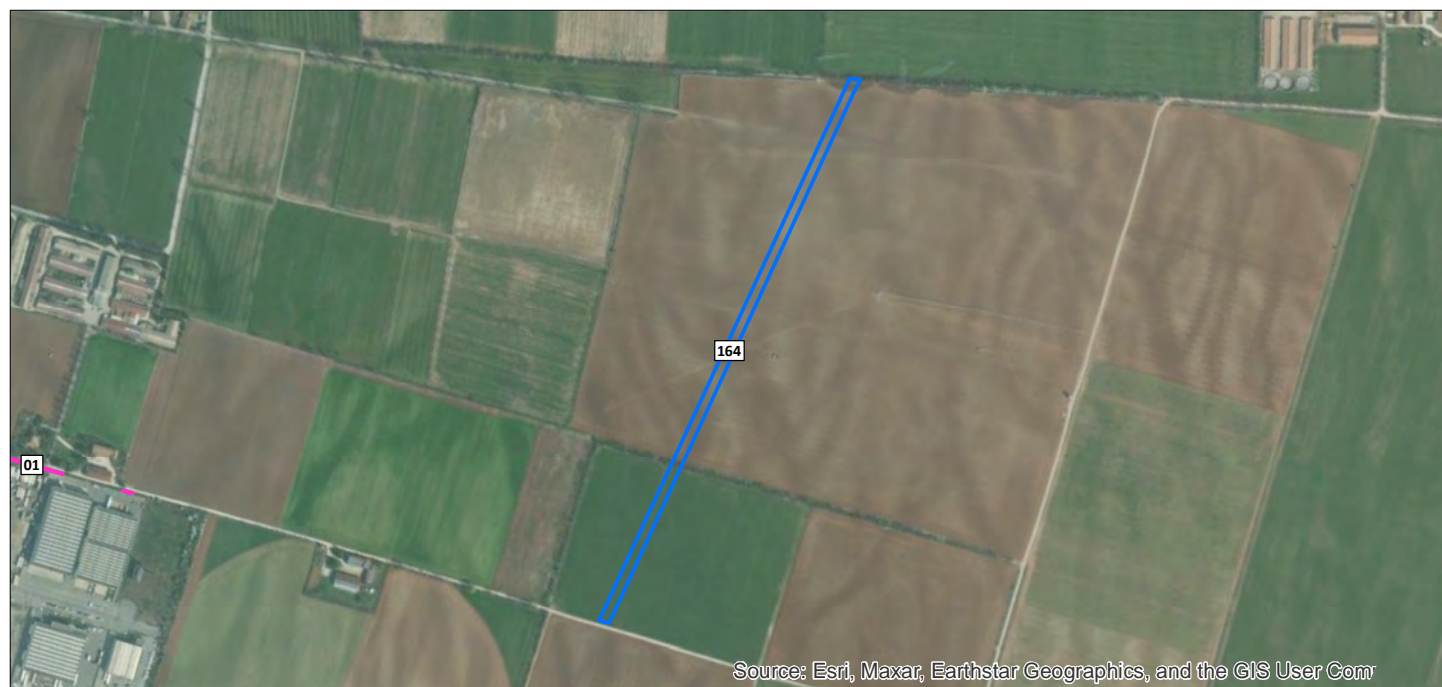
SUPERFICIE (mq) 10315,6

TIPO MODIFICA 3

RIF. ARTICOLO PTCP art. 75 comma 3 lett.a)



Estratto tavola PR-2



Ortofoto

CRITERI DI CUI AL PTCP PER L'ESCLUSIONE DELLE AREE DAGLI AMBITI DESTINATI ALL'ATTIVITA' AGRICOLA DI INTERESSE STRATEGICO

Art. 75 Ambiti destinati all'attività agricola di interesse strategico

3. Non sono qualificate fra gli ambiti destinati all'attività agricola di interesse strategico, anche se rappresentate alla tavola 5 del PTCP:

- le aree per infrastrutture a rete di livello comunale e sovra comunale, i servizi tecnologici che per loro natura devono essere collocati ad adeguata distanza dalle aree abitate;
- le aree per gli impianti e le attività la cui localizzazione è sempre ammessa dalla legge anche in deroga agli strumenti urbanistici vigenti ovvero è prevista dai piani settoriali sovraordinati, limitatamente alla durata, qualora prevista, della relativa autorizzazione;
- tutte le porzioni interamente intercluse nel tessuto urbano consolidato, intercluse tra infrastrutture stradali e margini urbani per c.a. 20.000 m di superficie ovvero quelle frammentate, per almeno tre lati o 2/3 del perimetro, da tessuti urbani edificati e compatti che non eccedano la dimensione areale di 5.000 m²;
- le aree nei territori dei parchi nazionali, parchi naturali regionali e riserve naturali;
- le previsioni dei PGT approvati e compatibili con il PTCP alla data di efficacia del presente piano.

Art. 76 Criteri e modalità per l'individuazione delle aree agricole a livello comunale

1. I comuni all'atto della redazione del PGT individuano le aree destinate all'attività agricola nel rispetto degli ambiti agricoli destinati all'attività agricola di interesse strategico del PTCP, con la facoltà di apportare rettifiche precisazioni e miglioramenti sulla base di ggettive risultanze alla scala locale ai sensi dell'art. 15, comma 5, della LR 12/05 compatibili con gli obiettivi di cui agli artt. 31 e 74 e con le norme di uso e valorizzazione delle aree agricole dell'art. 77:

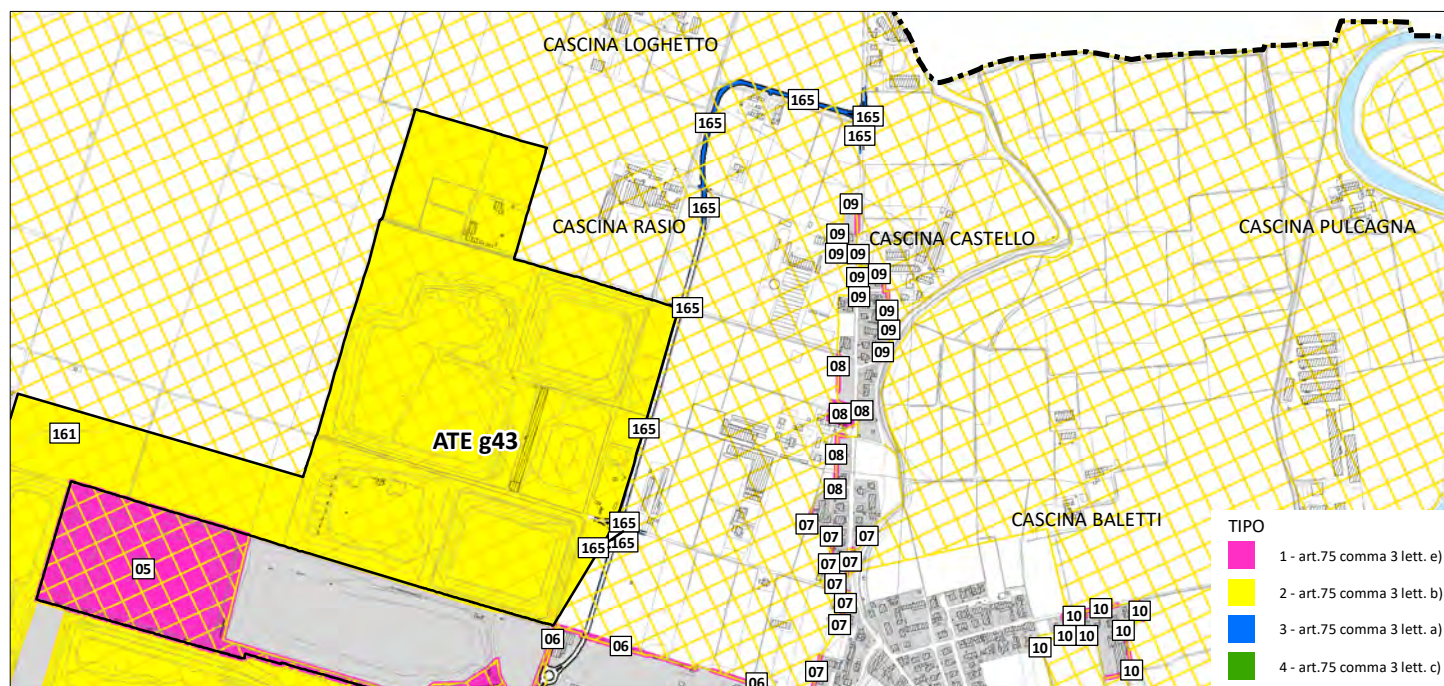
- connesse al riconoscimento degli insediamenti esistenti o di tessuti insediativi radi oggetto di possibile densificazione e all'individuazione di aree di prevalente valore paesistico-ambientale o ecologiche o aree non soggette a trasformazione urbanistica;
- per la correzione di errori nel passaggio alla scala comunale sulla base dello stato dei luoghi e dello stato di fatto della pianificazione comunale;
- volte a migliorare l'interazione con il tessuto urbano consolidato in presenza di margini sfrangiati da riqualificare e di tessuti agricoli parcellizzati in condizioni di degrado ambientale e paesaggistico, che non variano in diminuzione la superficie complessiva degli Ambiti Agricoli a connotazione strategica di cui ai precedenti articoli.

LOCALITA' Via dei Geroni

SUPERFICIE (mq) 7765,03

TIPO MODIFICA 3

RIF. ARTICOLO PTCP art. 75 comma 3 lett.a)



Estratto tavola PR-2



Ortofoto

CRITERI DI CUI AL PTCP PER L'ESCLUSIONE DELLE AREE DAGLI AMBITI DESTINATI ALL'ATTIVITA' AGRICOLA DI INTERESSE STRATEGICO

Art. 75 Ambiti destinati all'attività agricola di interesse strategico

3. Non sono qualificate fra gli ambiti destinati all'attività agricola di interesse strategico, anche se rappresentate alla tavola 5 del PTCP:

- le aree per infrastrutture a rete di livello comunale e sovra comunale, i servizi tecnologici che per loro natura devono essere collocati ad adeguata distanza dalle aree abitate;
- le aree per gli impianti e le attività la cui localizzazione è sempre ammessa dalla legge anche in deroga agli strumenti urbanistici vigenti ovvero è prevista dai piani settoriali sovraordinati, limitatamente alla durata, qualora prevista, della relativa autorizzazione;
- tutte le porzioni interamente intercluse nel tessuto urbano consolidato, intercluse tra infrastrutture stradali e margini urbani per c.a. 20.000 m di superficie ovvero quelle frammentate, per almeno tre lati o 2/3 del perimetro, da tessuti urbani edificati e compatti che non eccedano la dimensione areale di 5.000 m²;
- le aree nei territori dei parchi nazionali, parchi naturali regionali e riserve naturali;
- le previsioni dei PGT approvati e compatibili con il PTCP alla data di efficacia del presente piano.

Art. 76 Criteri e modalità per l'individuazione delle aree agricole a livello comunale

1. I comuni all'atto della redazione del PGT individuano le aree destinate all'attività agricola nel rispetto degli ambiti agricoli destinati all'attività agricola di interesse strategico del PTCP, con la facoltà di apportare rettifiche precisazioni e miglioramenti sulla base di ggettive risultanze alla scala locale ai sensi dell'art. 15, comma 5, della LR 12/05 compatibili con gli obiettivi di cui agli artt. 31 e 74 e con le norme di uso e valorizzazione delle aree agricole dell'art. 77:

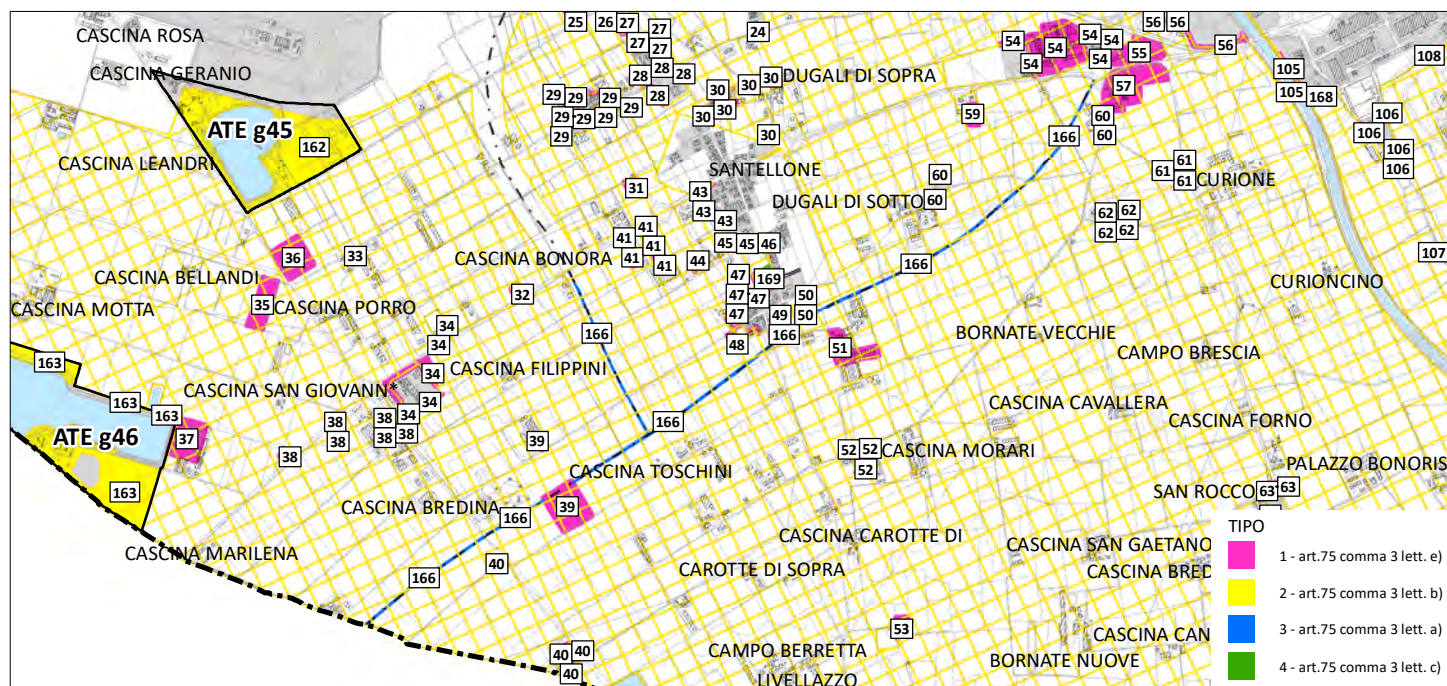
- connesse al riconoscimento degli insediamenti esistenti o di tessuti insediativi radi oggetto di possibile densificazione e all'individuazione di aree di prevalente valore paesistico-ambientale o ecologiche o aree non soggette a trasformazione urbanistica;
- per la correzione di errori nel passaggio alla scala comunale sulla base dello stato dei luoghi e dello stato di fatto della pianificazione comunale;
- volte a migliorare l'interazione con il tessuto urbano consolidato in presenza di margini sfrangiati da riqualificare e di tessuti agricoli parcellizzati in condizioni di degrado ambientale e paesaggistico, che non variano in diminuzione la superficie complessiva degli Ambiti Agricoli a connotazione strategica di cui ai precedenti articoli.

LOCALITA' a sud della SP668

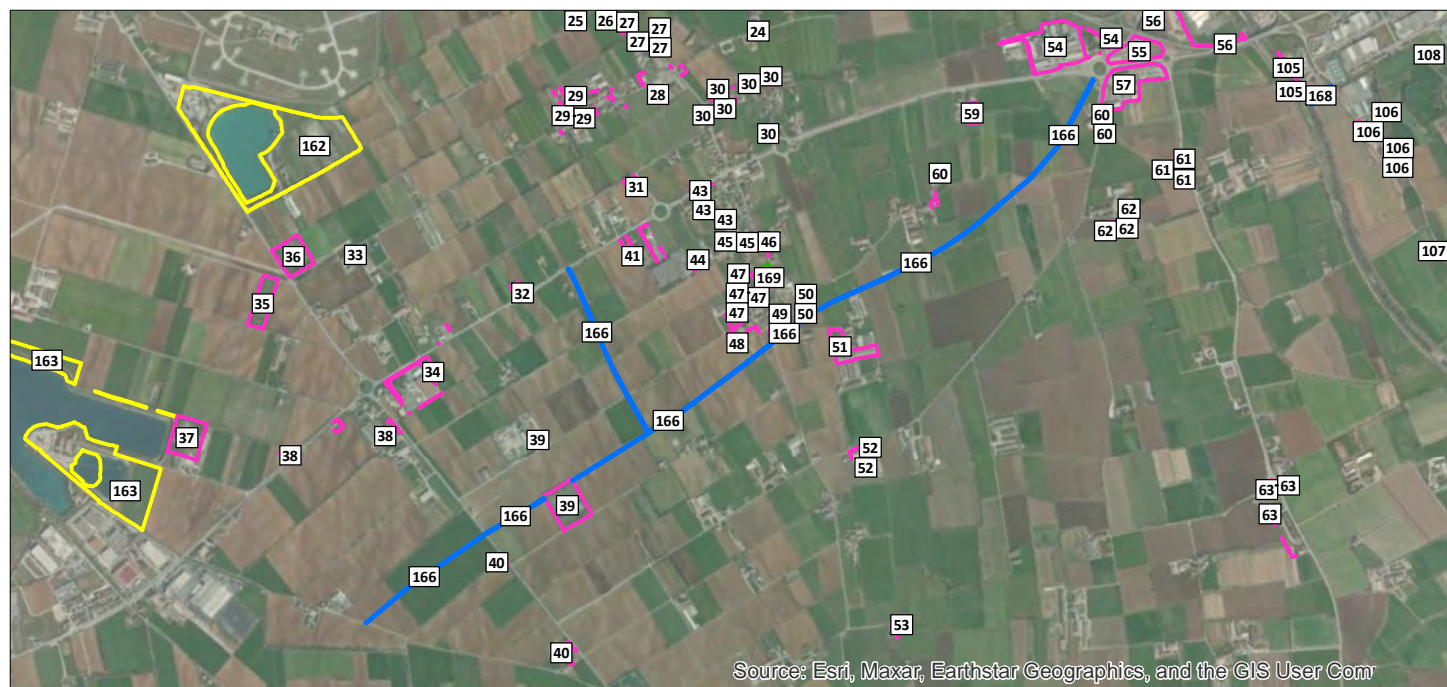
SUPERFICIE (mq) 35009

TIPO MODIFICA 3

RIF. ARTICOLO PTCP art. 75 comma 3 lett.a)



Estratto tavola PR-2



Ortofoto

CRITERI DI CUI AL PTCP PER L'ESCLUSIONE DELLE AREE DAGLI AMBITI DESTINATI ALL'ATTIVITA' AGRICOLA DI INTERESSE STRATEGICO

Art. 75 Ambiti destinati all'attività agricola di interesse strategico

3. Non sono qualificate fra gli ambiti destinati all'attività agricola di interesse strategico, anche se rappresentate alla tavola 5 del PTCP:

- le aree per infrastrutture a rete di livello comunale e sovra comunale, i servizi tecnologici che per loro natura devono essere collocati ad adeguata distanza dalle aree abitate;
- le aree per gli impianti e le attività la cui localizzazione è sempre ammessa dalla legge anche in deroga agli strumenti urbanistici vigenti ovvero è prevista dai piani settoriali sovraordinati, limitatamente alla durata, qualora prevista, della relativa autorizzazione;
- tutte le porzioni interamente intercluse nel tessuto urbano consolidato, intercluse tra infrastrutture stradali e margini urbani per c.a. 20.000 m di superficie ovvero quelle frammentate, per almeno tre lati o 2/3 del perimetro, da tessuti urbani edificati e compatti che non eccedano la dimensione areale di 5.000 m²;
- le aree nei territori dei parchi nazionali, parchi naturali regionali e riserve naturali;
- le previsioni dei PGT approvati e compatibili con il PTCP alla data di efficacia del presente piano.

Art. 76 Criteri e modalità per l'individuazione delle aree agricole a livello comunale

1. I comuni all'atto della redazione del PGT individuano le aree destinate all'attività agricola nel rispetto degli ambiti agricoli destinati all'attività agricola di interesse strategico del PTCP, con la facoltà di apportare rettifiche precisazioni e miglioramenti sulla base di ggettive risultanze alla scala locale ai sensi dell'art. 15, comma 5, della LR 12/05 compatibili con gli obiettivi di cui agli artt. 31 e 74 e con le norme di uso e valorizzazione delle aree agricole dell'art. 77:

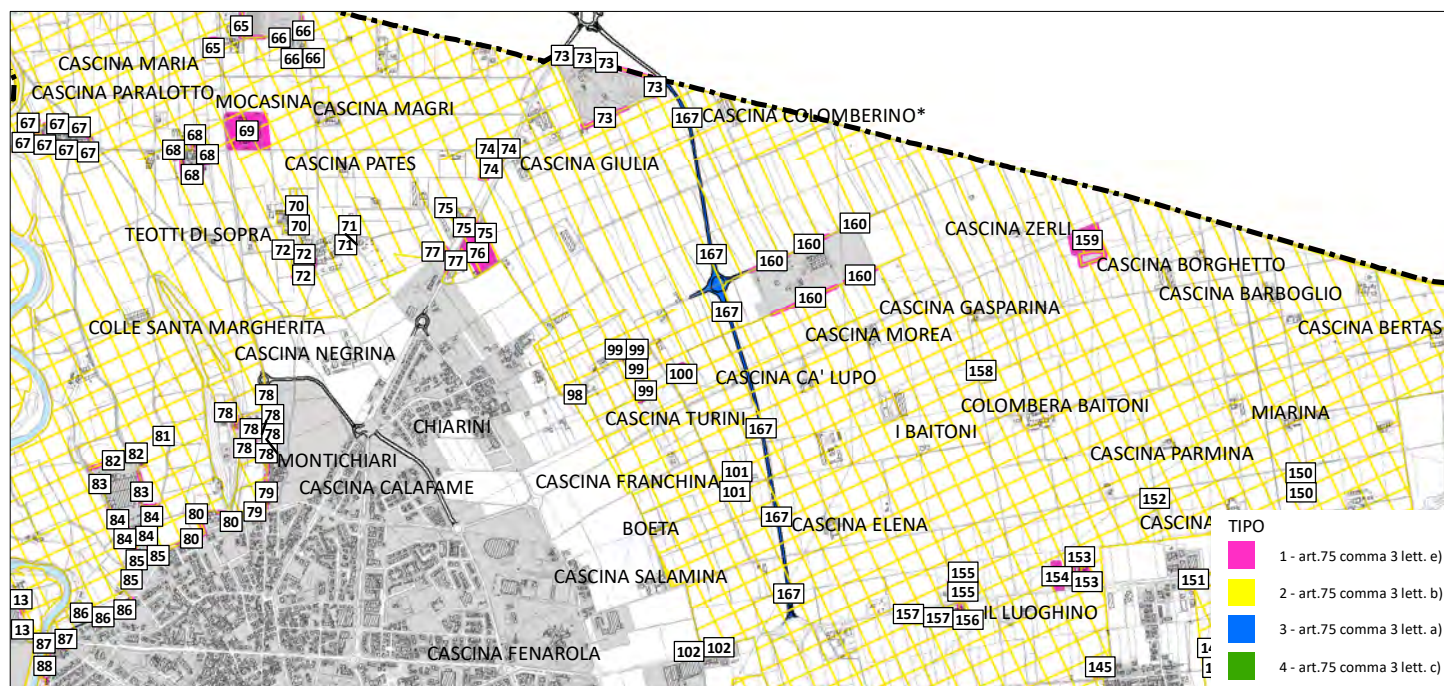
- connesse al riconoscimento degli insediamenti esistenti o di tessuti insediativi radi oggetto di possibile densificazione e all'individuazione di aree di prevalente valore paesistico-ambientale o ecologiche o aree non soggette a trasformazione urbanistica;
- per la correzione di errori nel passaggio alla scala comunale sulla base dello stato dei luoghi e dello stato di fatto della pianificazione comunale;
- volte a migliorare l'interazione con il tessuto urbano consolidato in presenza di margini sfrangiati da riqualificare e di tessuti agricoli parcellizzati in condizioni di degrado ambientale e paesaggistico, che non variano in diminuzione la superficie complessiva degli Ambiti Agricoli a connotazione strategica di cui ai precedenti articoli.

LOCALITA' prosecuzione SPBS236

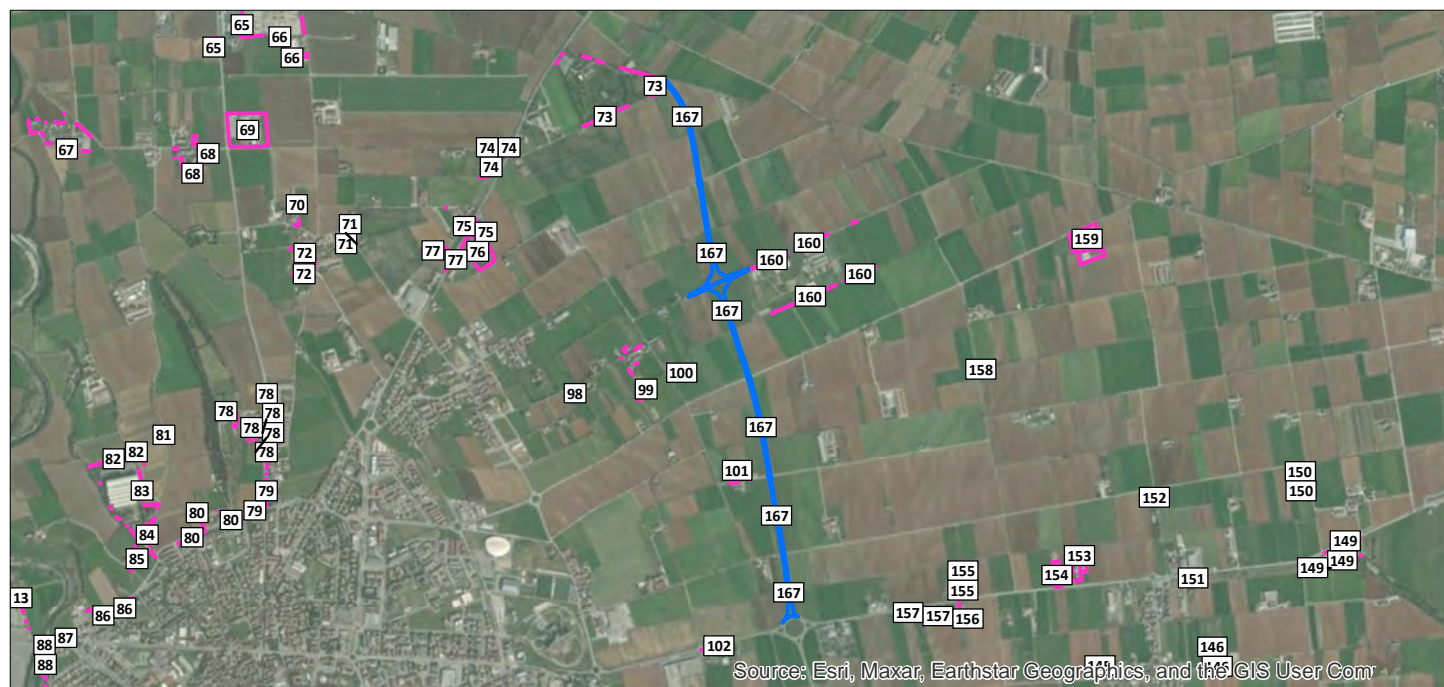
SUPERFICIE (mq) 42159,8

TIPO MODIFICA 3

RIF. ARTICOLO PTCP art. 75 comma 3 lett.a)



Estratto tavola PR-2



Ortofoto

CRITERI DI CUI AL PTCP PER L'ESCLUSIONE DELLE AREE DAGLI AMBITI DESTINATI ALL'ATTIVITA' AGRICOLA DI INTERESSE STRATEGICO

Art. 75 Ambiti destinati all'attività agricola di interesse strategico

3. Non sono qualificate fra gli ambiti destinati all'attività agricola di interesse strategico, anche se rappresentate alla tavola 5 del PTCP:

- a) le aree per infrastrutture a rete di livello comunale e sovra comunale, i servizi tecnologici che per loro natura devono essere collocati ad adeguata distanza dalle aree abitate;
- b) le aree per gli impianti e le attività la cui localizzazione è sempre ammessa dalla legge anche in deroga agli strumenti urbanistici vigenti ovvero è prevista dai piani settoriali sovraordinati, limitatamente alla durata, qualora prevista, della relativa autorizzazione;
- c) tutte le porzioni interamente intercluse nel tessuto urbano consolidato, intercluse tra infrastrutture stradali e margini urbani per c.a. 20.000 m di superficie ovvero quelle frammentate, per almeno tre lati o 2/3 del perimetro, da tessuti urbani edificati e compatti che non eccedano la dimensione areale di 5.000 m²;
- d) le aree nei territori dei parchi nazionali, parchi naturali regionali e riserve naturali;
- e) le previsioni dei PGT approvati e compatibili con il PTCP alla data di efficacia del presente piano.

Art. 76 Criteri e modalità per l'individuazione delle aree agricole a livello comunale

1. I comuni all'atto della redazione del PGT individuano le aree destinate all'attività agricola nel rispetto degli ambiti agricoli destinati all'attività agricola di interesse strategico del PTCP, con la facoltà di apportare rettifiche precisazioni e miglioramenti sulla base di ggettive risultanze alla scala locale ai sensi dell'art. 15, comma 5, della LR 12/05 compatibili con gli obiettivi di cui agli artt. 31 e 74 e con le norme di uso e valorizzazione delle aree agricole dell'art. 77:

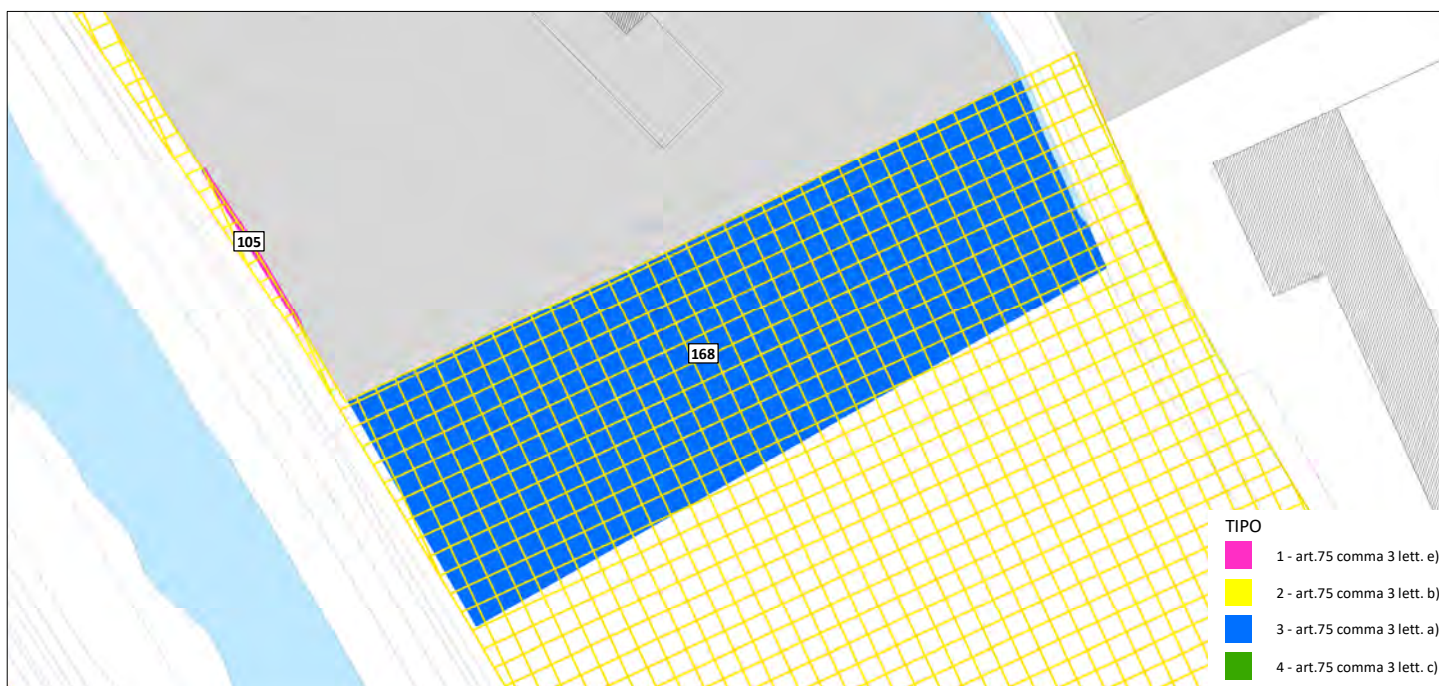
- a) connesse al riconoscimento degli insediamenti esistenti o di tessuti insediativi radi oggetto di possibile densificazione e all'individuazione di aree di prevalente valore paesistico-ambientale o ecologiche o aree non soggette a trasformazione urbanistica;
- b) per la correzione di errori nel passaggio alla scala comunale sulla base dello stato dei luoghi e dello stato di fatto della pianificazione comunale;
- c) volte a migliorare l'interazione con il tessuto urbano consolidato in presenza di margini sfrangiati da riqualificare e di tessuti agricoli parcellizzati in condizioni di degrado ambientale e paesaggistico, che non variano in diminuzione la superficie complessiva degli Ambiti Agricoli a connotazione strategica di cui ai precedenti articoli.

LOCALITA' Area depuratore

SUPERFICIE (mq) 4404,79

TIPO MODIFICA 3

RIF. ARTICOLO PTCP art. 75 comma 3 lett.a)



Estratto tavola PR-2



Ortofoto

CRITERI DI CUI AL PTCP PER L'ESCLUSIONE DELLE AREE DAGLI AMBITI DESTINATI ALL'ATTIVITA' AGRICOLA DI INTERESSE STRATEGICO

Art. 75 Ambiti destinati all'attività agricola di interesse strategico

3. Non sono qualificate fra gli ambiti destinati all'attività agricola di interesse strategico, anche se rappresentate alla tavola 5 del PTCP:

- le aree per infrastrutture a rete di livello comunale e sovra comunale, i servizi tecnologici che per loro natura devono essere collocati ad adeguata distanza dalle aree abitate;
- le aree per gli impianti e le attività la cui localizzazione è sempre ammessa dalla legge anche in deroga agli strumenti urbanistici vigenti ovvero è prevista dai piani settoriali sovraordinati, limitatamente alla durata, qualora prevista, della relativa autorizzazione;
- tutte le porzioni interamente intercluse nel tessuto urbano consolidato, intercluse tra infrastrutture stradali e margini urbani per c.a 20.000 m di superficie ovvero quelle frammentate, per almeno tre lati o 2/3 del perimetro, da tessuti urbani edificati e compatti che non eccedano la dimensione areale di 5.000 m²;
- le aree nei territori dei parchi nazionali, parchi naturali regionali e riserve naturali;
- le previsioni dei PGT approvati e compatibili con il PTCP alla data di efficacia del presente piano.

Art. 76 Criteri e modalità per l'individuazione delle aree agricole a livello comunale

1. I comuni all'atto della redazione del PGT individuano le aree destinate all'attività agricola nel rispetto degli ambiti agricoli destinati all'attività agricola di interesse strategico del PTCP, con la facoltà di apportare rettifiche precisazioni e miglioramenti sulla base di ggettive risultanze alla scala locale ai sensi dell'art. 15, comma 5, della LR 12/05 compatibili con gli obiettivi di cui agli artt. 31 e 74 e con le norme di uso e valorizzazione delle aree agricole dell'art. 77:

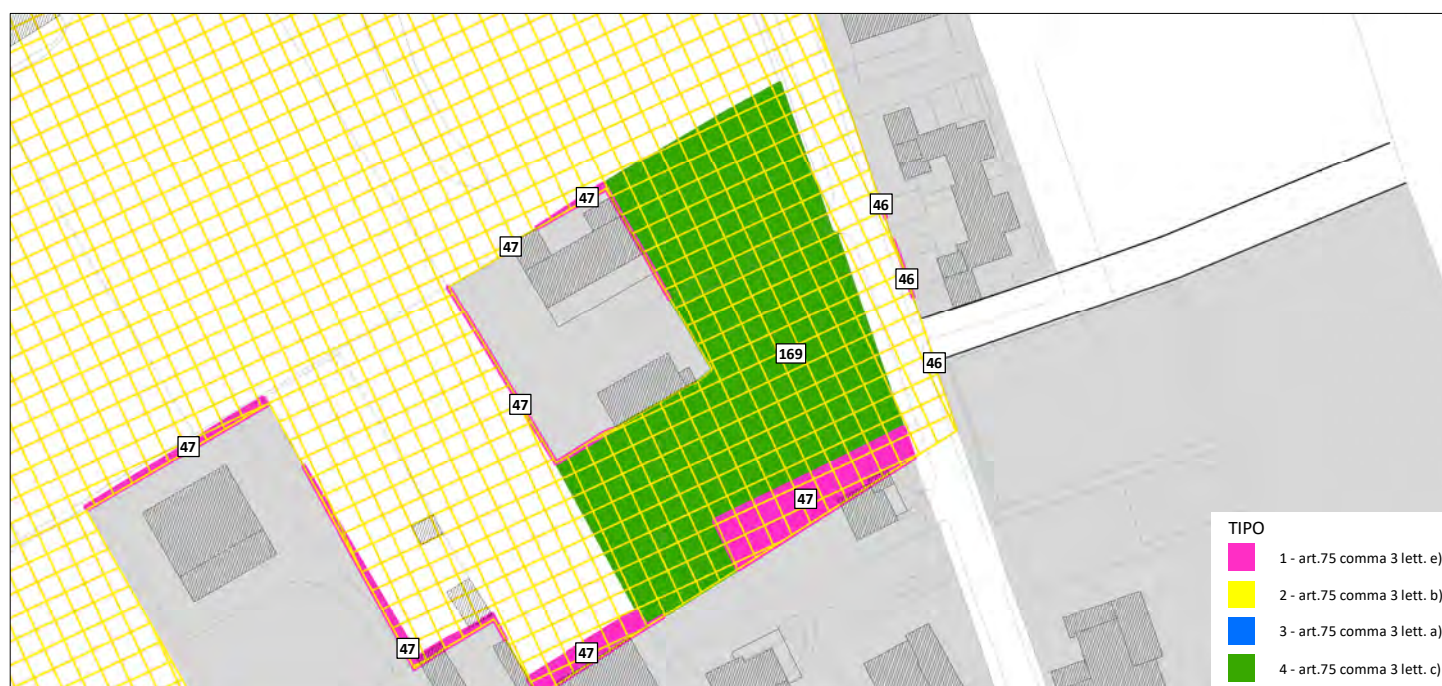
- connesse al riconoscimento degli insediamenti esistenti o di tessuti insediativi radi oggetto di possibile densificazione e all'individuazione di aree di prevalente valore paesistico-ambientale o ecologiche o aree non soggette a trasformazione urbanistica;
- per la correzione di errori nel passaggio alla scala comunale sulla base dello stato dei luoghi e dello stato di fatto della pianificazione comunale;
- volte a migliorare l'interazione con il tessuto urbano consolidato in presenza di margini sfrangiati da riqualificare e di tessuti agricoli parcellizzati in condizioni di degrado ambientale e paesaggistico, che non variano in diminuzione la superficie complessiva degli Ambiti Agricoli a connotazione strategica di cui ai precedenti articoli.

LOCALITA' Via S. Antonio

SUPERFICIE (mq) 4596,55

TIPO MODIFICA 4

RIF. ARTICOLO PTCP art. 75 comma 3 lett.c)



Estratto tavola PR-2



Ortofoto

CRITERI DI CUI AL PTCP PER L'ESCLUSIONE DELLE AREE DAGLI AMBITI DESTINATI ALL'ATTIVITA' AGRICOLA DI INTERESSE STRATEGICO

Art. 75 Ambiti destinati all'attività agricola di interesse strategico

3. Non sono qualificate fra gli ambiti destinati all'attività agricola di interesse strategico, anche se rappresentate alla tavola 5 del PTCP:

- le aree per infrastrutture a rete di livello comunale e sovra comunale, i servizi tecnologici che per loro natura devono essere collocati ad adeguata distanza dalle aree abitate;
- le aree per gli impianti e le attività la cui localizzazione è sempre ammessa dalla legge anche in deroga agli strumenti urbanistici vigenti ovvero è prevista dai piani settoriali sovraordinati, limitatamente alla durata, qualora prevista, della relativa autorizzazione;
- tutte le porzioni interamente intercluse nel tessuto urbano consolidato, intercluse tra infrastrutture stradali e margini urbani per c.a. 20.000 m di superficie ovvero quelle frammentate, per almeno tre lati o 2/3 del perimetro, da tessuti urbani edificati e compatti che non eccedano la dimensione areale di 5.000 m²;
- le aree nei territori dei parchi nazionali, parchi naturali regionali e riserve naturali;
- le previsioni dei PGT approvati e compatibili con il PTCP alla data di efficacia del presente piano.

Art. 76 Criteri e modalità per l'individuazione delle aree agricole a livello comunale

1. I comuni all'atto della redazione del PGT individuano le aree destinate all'attività agricola nel rispetto degli ambiti agricoli destinati all'attività agricola di interesse strategico del PTCP, con la facoltà di apportare rettifiche precisazioni e miglioramenti sulla base di ggettive risultanze alla scala locale ai sensi dell'art. 15, comma 5, della LR 12/05 compatibili con gli obiettivi di cui agli artt. 31 e 74 e con le norme di uso e valorizzazione delle aree agricole dell'art. 77:

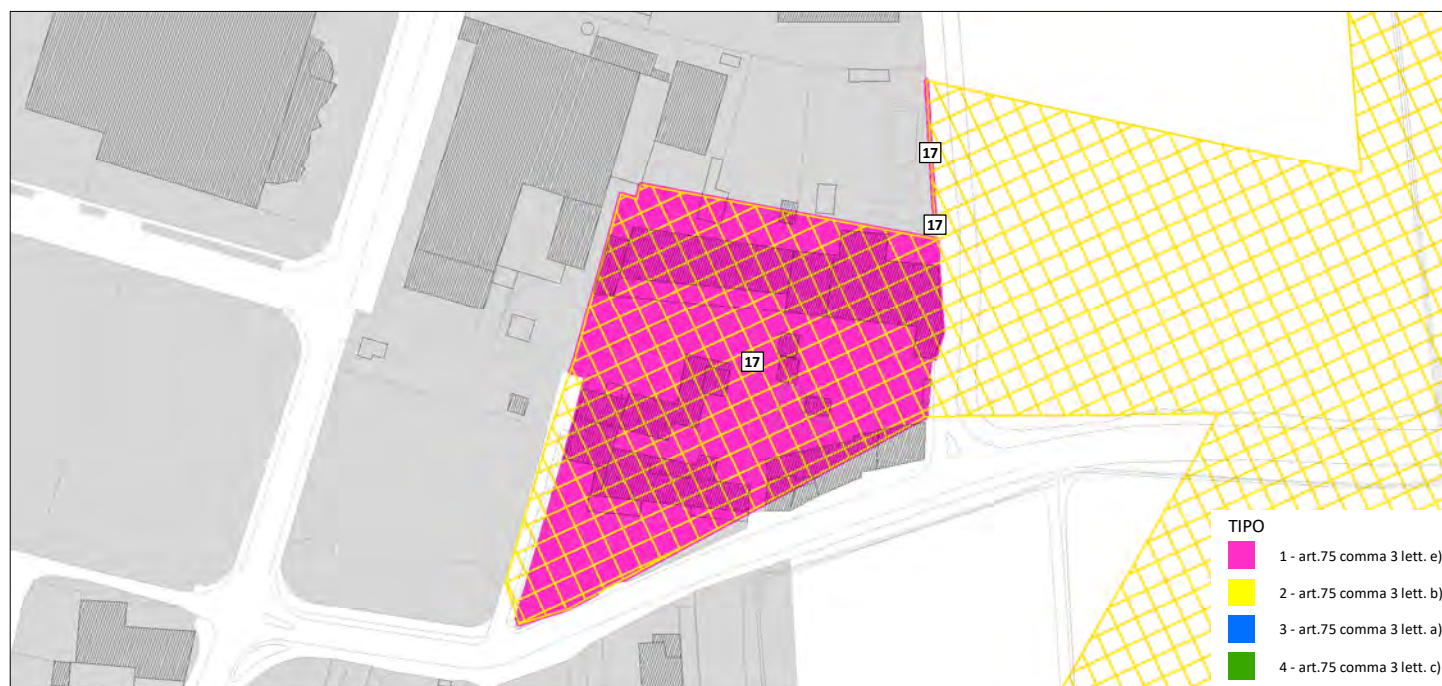
- connesse al riconoscimento degli insediamenti esistenti o di tessuti insediativi radi oggetto di possibile densificazione e all'individuazione di aree di prevalente valore paesistico-ambientale o ecologiche o aree non soggette a trasformazione urbanistica;
- per la correzione di errori nel passaggio alla scala comunale sulla base dello stato dei luoghi e dello stato di fatto della pianificazione comunale;
- volte a migliorare l'interazione con il tessuto urbano consolidato in presenza di margini sfrangiati da riqualificare e di tessuti agricoli parcellizzati in condizioni di degrado ambientale e paesaggistico, che non variano in diminuzione la superficie complessiva degli Ambiti Agricoli a connotazione strategica di cui ai precedenti articoli.

LOCALITA' Via San Bernardino

SUPERFICIE (mq) 7637,65

TIPO MODIFICA 1

RIF. ARTICOLO PTCP art. 75 comma 3 lett.e)



Estratto tavola PR-2



Ortofoto

CRITERI DI CUI AL PTCP PER L'ESCLUSIONE DELLE AREE DAGLI AMBITI DESTINATI ALL'ATTIVITA' AGRICOLA DI INTERESSE STRATEGICO

Art. 75 Ambiti destinati all'attività agricola di interesse strategico

3. Non sono qualificate fra gli ambiti destinati all'attività agricola di interesse strategico, anche se rappresentate alla tavola 5 del PTCP:

- le aree per infrastrutture a rete di livello comunale e sovra comunale, i servizi tecnologici che per loro natura devono essere collocati ad adeguata distanza dalle aree abitate;
- le aree per gli impianti e le attività la cui localizzazione è sempre ammessa dalla legge anche in deroga agli strumenti urbanistici vigenti ovvero è prevista dai piani settoriali sovraordinati, limitatamente alla durata, qualora prevista, della relativa autorizzazione;
- tutte le porzioni interamente intercluse nel tessuto urbano consolidato, intercluse tra infrastrutture stradali e margini urbani per c.a. 20.000 m di superficie ovvero quelle frammentate, per almeno tre lati o 2/3 del perimetro, da tessuti urbani edificati e compatti che non eccedano la dimensione areale di 5.000 m²;
- le aree nei territori dei parchi nazionali, parchi naturali regionali e riserve naturali;
- le previsioni dei PGT approvati e compatibili con il PTCP alla data di efficacia del presente piano.

Art. 76 Criteri e modalità per l'individuazione delle aree agricole a livello comunale

1. I comuni all'atto della redazione del PGT individuano le aree destinate all'attività agricola nel rispetto degli ambiti agricoli destinati all'attività agricola di interesse strategico del PTCP, con la facoltà di apportare rettifiche precisazioni e miglioramenti sulla base di ggettive risultanze alla scala locale ai sensi dell'art. 15, comma 5, della LR 12/05 compatibili con gli obiettivi di cui agli artt. 31 e 74 e con le norme di uso e valorizzazione delle aree agricole dell'art. 77:

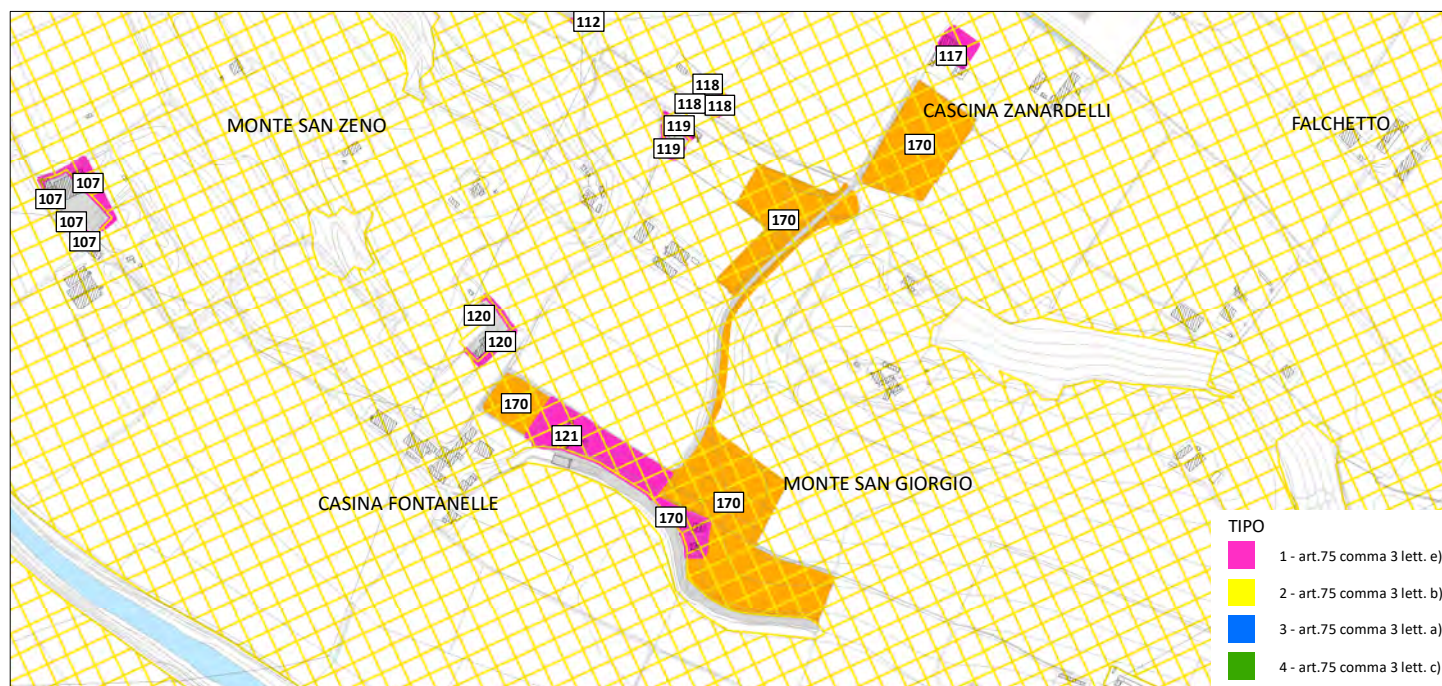
- connesse al riconoscimento degli insediamenti esistenti o di tessuti insediativi radi oggetto di possibile densificazione e all'individuazione di aree di prevalente valore paesistico-ambientale o ecologiche o aree non soggette a trasformazione urbanistica;
- per la correzione di errori nel passaggio alla scala comunale sulla base dello stato dei luoghi e dello stato di fatto della pianificazione comunale;
- volte a migliorare l'interazione con il tessuto urbano consolidato in presenza di margini sfrangiati da riqualificare e di tessuti agricoli parcellizzati in condizioni di degrado ambientale e paesaggistico, che non variano in diminuzione la superficie complessiva degli Ambiti Agricoli a connotazione strategica di cui ai precedenti articoli.

LOCALITA' Monte San Giorgio

SUPERFICIE (mq) 60764,3

TIPO MODIFICA 5

RIF. ARTICOLO PTCP art. PROPOSTA DI VARIANTE AGLI AAS



Estratto tavola PR-2



Ortofoto

CRITERI DI CUI AL PTCP PER L'ESCLUSIONE DELLE AREE DAGLI AMBITI DESTINATI ALL'ATTIVITA' AGRICOLA DI INTERESSE STRATEGICO

Art. 75 Ambiti destinati all'attività agricola di interesse strategico

3. Non sono qualificate fra gli ambiti destinati all'attività agricola di interesse strategico, anche se rappresentate alla tavola 5 del PTCP:

- le aree per infrastrutture a rete di livello comunale e sovra comunale, i servizi tecnologici che per loro natura devono essere collocati ad adeguata distanza dalle aree abitate;
- le aree per gli impianti e le attività la cui localizzazione è sempre ammessa dalla legge anche in deroga agli strumenti urbanistici vigenti ovvero è prevista dai piani settoriali sovraordinati, limitatamente alla durata, qualora prevista, della relativa autorizzazione;
- tutte le porzioni interamente intercluse nel tessuto urbano consolidato, intercluse tra infrastrutture stradali e margini urbani per c.a. 20.000 m di superficie ovvero quelle frammentate, per almeno tre lati o 2/3 del perimetro, da tessuti urbani edificati e compatti che non eccedano la dimensione areale di 5.000 m²;
- le aree nei territori dei parchi nazionali, parchi naturali regionali e riserve naturali;
- le previsioni dei PGT approvati e compatibili con il PTCP alla data di efficacia del presente piano.

Art. 76 Criteri e modalità per l'individuazione delle aree agricole a livello comunale

1. I comuni all'atto della redazione del PGT individuano le aree destinate all'attività agricola nel rispetto degli ambiti agricoli destinati all'attività agricola di interesse strategico del PTCP, con la facoltà di apportare rettifiche precisazioni e miglioramenti sulla base di ggettive risultanze alla scala locale ai sensi dell'art. 15, comma 5, della LR 12/05 compatibili con gli obiettivi di cui agli artt. 31 e 74 e con le norme di uso e valorizzazione delle aree agricole dell'art. 77:

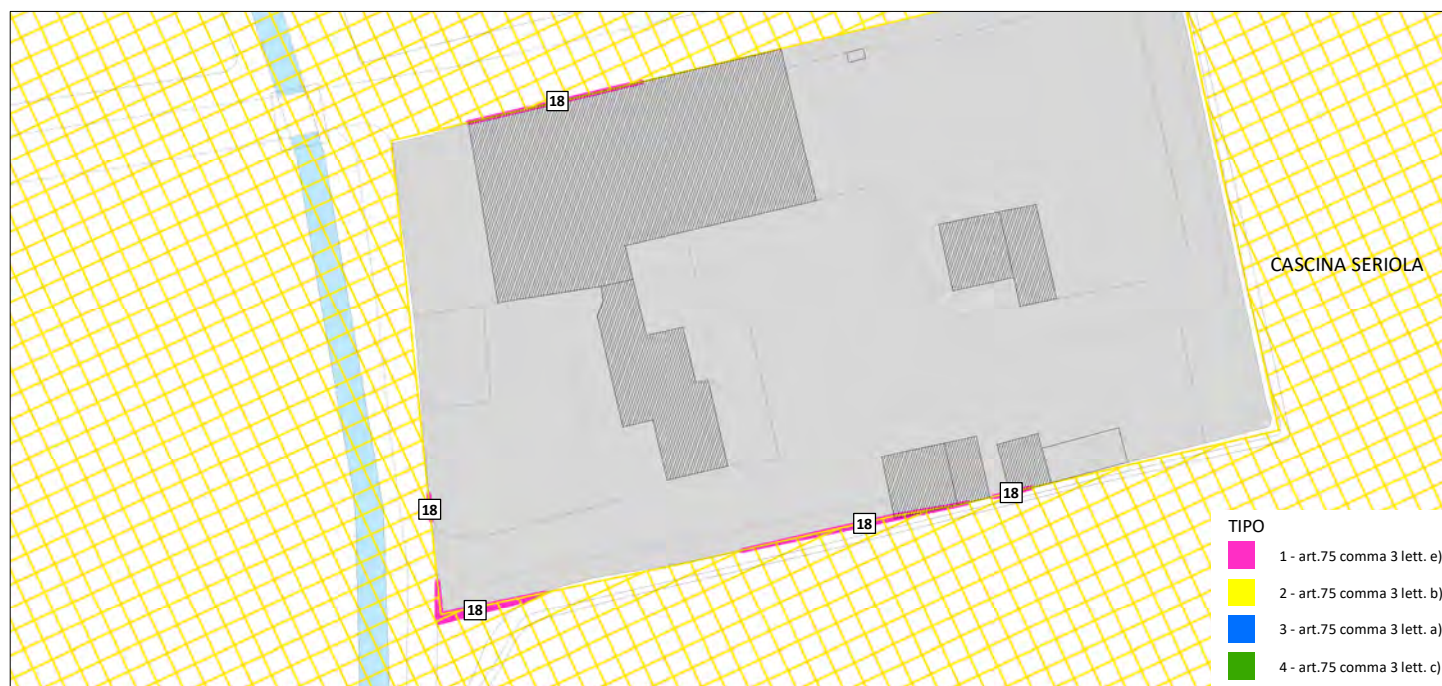
- connesse al riconoscimento degli insediamenti esistenti o di tessuti insediativi radi oggetto di possibile densificazione e all'individuazione di aree di prevalente valore paesistico-ambientale o ecologiche o aree non soggette a trasformazione urbanistica;
- per la correzione di errori nel passaggio alla scala comunale sulla base dello stato dei luoghi e dello stato di fatto della pianificazione comunale;
- volte a migliorare l'interazione con il tessuto urbano consolidato in presenza di margini sfrangiati da riqualificare e di tessuti agricoli parcellizzati in condizioni di degrado ambientale e paesaggistico, che non variano in diminuzione la superficie complessiva degli Ambiti Agricoli a connotazione strategica di cui ai precedenti articoli.

LOCALITA' Cascina Seriola

SUPERFICIE (mq) 6,90557

TIPO MODIFICA 1

RIF. ARTICOLO PTCP art. 75 comma 3 lett.e)



Estratto tavola PR-2



Source: Esri, Maxar, Earthstar Geographics, and the GIS User Com

Ortofoto

CRITERI DI CUI AL PTCP PER L'ESCLUSIONE DELLE AREE DAGLI AMBITI DESTINATI ALL'ATTIVITA' AGRICOLA DI INTERESSE STRATEGICO

Art. 75 Ambiti destinati all'attività agricola di interesse strategico

3. Non sono qualificate fra gli ambiti destinati all'attività agricola di interesse strategico, anche se rappresentate alla tavola 5 del PTCP:

- le aree per infrastrutture a rete di livello comunale e sovra comunale, i servizi tecnologici che per loro natura devono essere collocati ad adeguata distanza dalle aree abitate;
- le aree per gli impianti e le attività la cui localizzazione è sempre ammessa dalla legge anche in deroga agli strumenti urbanistici vigenti ovvero è prevista dai piani settoriali sovraordinati, limitatamente alla durata, qualora prevista, della relativa autorizzazione;
- tutte le porzioni interamente intercluse nel tessuto urbano consolidato, intercluse tra infrastrutture stradali e margini urbani per c.a. 20.000 m di superficie ovvero quelle frammentate, per almeno tre lati o 2/3 del perimetro, da tessuti urbani edificati e compatti che non eccedano la dimensione areale di 5.000 m²;
- le aree nei territori dei parchi nazionali, parchi naturali regionali e riserve naturali;
- le previsioni dei PGT approvati e compatibili con il PTCP alla data di efficacia del presente piano.

Art. 76 Criteri e modalità per l'individuazione delle aree agricole a livello comunale

1. I comuni all'atto della redazione del PGT individuano le aree destinate all'attività agricola nel rispetto degli ambiti agricoli destinati all'attività agricola di interesse strategico del PTCP, con la facoltà di apportare rettifiche precisazioni e miglioramenti sulla base di ggettive risultanze alla scala locale ai sensi dell'art. 15, comma 5, della LR 12/05 compatibili con gli obiettivi di cui agli artt. 31 e 74 e con le norme di uso e valorizzazione delle aree agricole dell'art. 77:

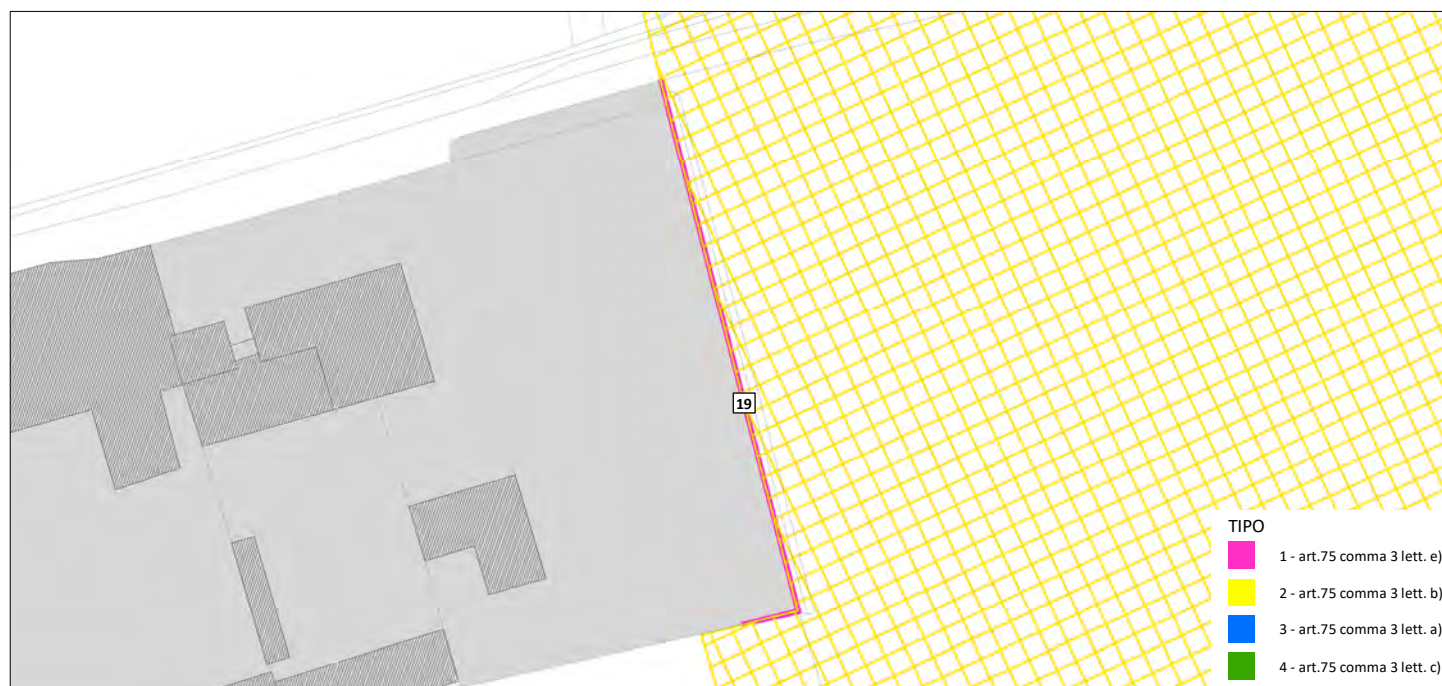
- connesse al riconoscimento degli insediamenti esistenti o di tessuti insediativi radi oggetto di possibile densificazione e all'individuazione di aree di prevalente valore paesistico-ambientale o ecologiche o aree non soggette a trasformazione urbanistica;
- per la correzione di errori nel passaggio alla scala comunale sulla base dello stato dei luoghi e dello stato di fatto della pianificazione comunale;
- volte a migliorare l'interazione con il tessuto urbano consolidato in presenza di margini sfrangiati da riqualificare e di tessuti agricoli parcellizzati in condizioni di degrado ambientale e paesaggistico, che non variano in diminuzione la superficie complessiva degli Ambiti Agricoli a connotazione strategica di cui ai precedenti articoli.

LOCALITA' Via Cornelio

SUPERFICIE (mq) 4,04577

TIPO MODIFICA 1

RIF. ARTICOLO PTCP art. 75 comma 3 lett.e)



Estratto tavola PR-2



Source: Esri, Maxar, Earthstar Geographics, and the GIS User Com

Ortofoto

CRITERI DI CUI AL PTCP PER L'ESCLUSIONE DELLE AREE DAGLI AMBITI DESTINATI ALL'ATTIVITA' AGRICOLA DI INTERESSE STRATEGICO

Art. 75 Ambiti destinati all'attività agricola di interesse strategico

3. Non sono qualificate fra gli ambiti destinati all'attività agricola di interesse strategico, anche se rappresentate alla tavola 5 del PTCP:

- le aree per infrastrutture a rete di livello comunale e sovra comunale, i servizi tecnologici che per loro natura devono essere collocati ad adeguata distanza dalle aree abitate;
- le aree per gli impianti e le attività la cui localizzazione è sempre ammessa dalla legge anche in deroga agli strumenti urbanistici vigenti ovvero è prevista dai piani settoriali sovraordinati, limitatamente alla durata, qualora prevista, della relativa autorizzazione;
- tutte le porzioni interamente intercluse nel tessuto urbano consolidato, intercluse tra infrastrutture stradali e margini urbani per c.a 20.000 m di superficie ovvero quelle frammentate, per almeno tre lati o 2/3 del perimetro, da tessuti urbani edificati e compatti che non eccedano la dimensione areale di 5.000 m²;
- le aree nei territori dei parchi nazionali, parchi naturali regionali e riserve naturali;
- le previsioni dei PGT approvati e compatibili con il PTCP alla data di efficacia del presente piano.

Art. 76 Criteri e modalità per l'individuazione delle aree agricole a livello comunale

1. I comuni all'atto della redazione del PGT individuano le aree destinate all'attività agricola nel rispetto degli ambiti agricoli destinati all'attività agricola di interesse strategico del PTCP, con la facoltà di apportare rettifiche precisazioni e miglioramenti sulla base di ggettive risultanze alla scala locale ai sensi dell'art. 15, comma 5, della LR 12/05 compatibili con gli obiettivi di cui agli artt. 31 e 74 e con le norme di uso e valorizzazione delle aree agricole dell'art. 77:

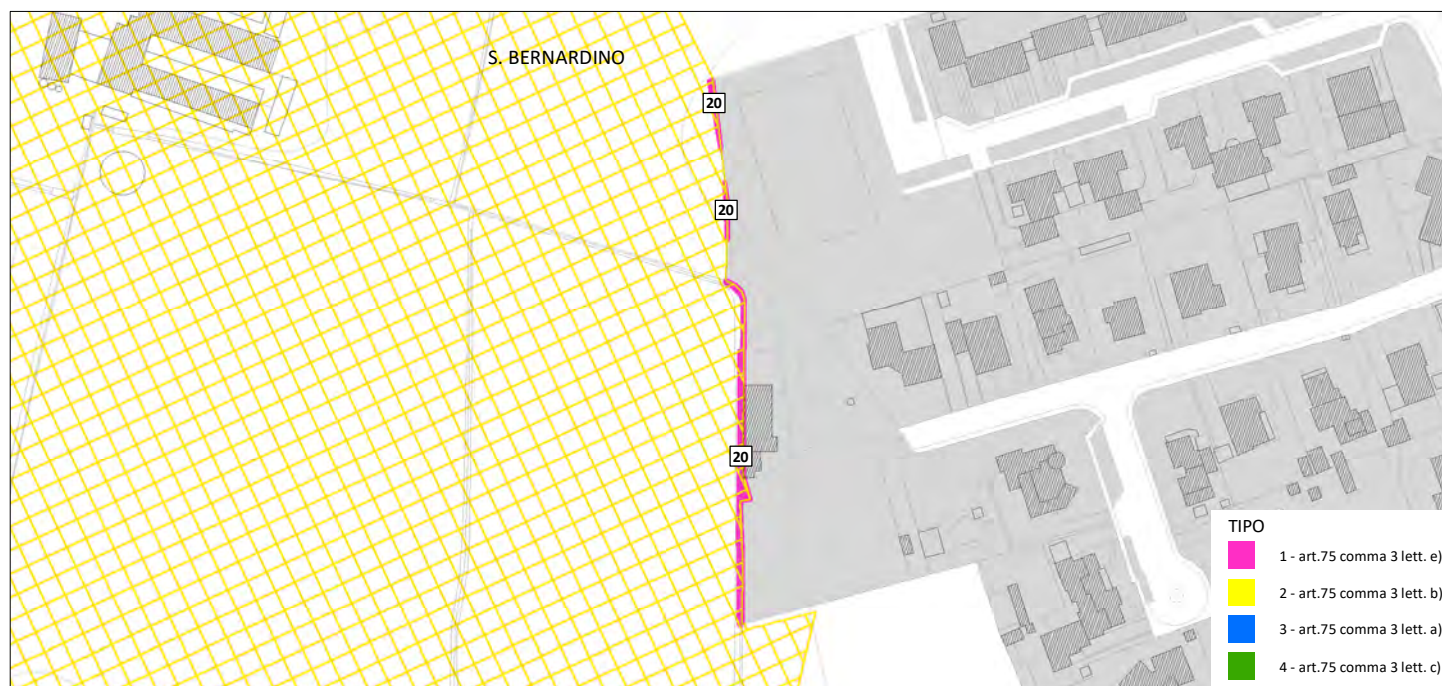
- connesse al riconoscimento degli insediamenti esistenti o di tessuti insediativi radi oggetto di possibile densificazione e all'individuazione di aree di prevalente valore paesistico-ambientale o ecologiche o aree non soggette a trasformazione urbanistica;
- per la correzione di errori nel passaggio alla scala comunale sulla base dello stato dei luoghi e dello stato di fatto della pianificazione comunale;
- volte a migliorare l'interazione con il tessuto urbano consolidato in presenza di margini sfrangiati da riqualificare e di tessuti agricoli parcellizzati in condizioni di degrado ambientale e paesaggistico, che non variano in diminuzione la superficie complessiva degli Ambiti Agricoli a connotazione strategica di cui ai precedenti articoli.

LOCALITA' Via F. Vignoni

SUPERFICIE (mq) 123,096

TIPO MODIFICA 1

RIF. ARTICOLO PTCP art. 75 comma 3 lett.e)



Estratto tavola PR-2



Ortofoto

CRITERI DI CUI AL PTCP PER L'ESCLUSIONE DELLE AREE DAGLI AMBITI DESTINATI ALL'ATTIVITA' AGRICOLA DI INTERESSE STRATEGICO

Art. 75 Ambiti destinati all'attività agricola di interesse strategico

3. Non sono qualificate fra gli ambiti destinati all'attività agricola di interesse strategico, anche se rappresentate alla tavola 5 del PTCP:

- le aree per infrastrutture a rete di livello comunale e sovra comunale, i servizi tecnologici che per loro natura devono essere collocati ad adeguata distanza dalle aree abitate;
- le aree per gli impianti e le attività la cui localizzazione è sempre ammessa dalla legge anche in deroga agli strumenti urbanistici vigenti ovvero è prevista dai piani settoriali sovraordinati, limitatamente alla durata, qualora prevista, della relativa autorizzazione;
- tutte le porzioni interamente intercluse nel tessuto urbano consolidato, intercluse tra infrastrutture stradali e margini urbani per c.a. 20.000 m di superficie ovvero quelle frammentate, per almeno tre lati o 2/3 del perimetro, da tessuti urbani edificati e compatti che non eccedano la dimensione areale di 5.000 m²;
- le aree nei territori dei parchi nazionali, parchi naturali regionali e riserve naturali;
- le previsioni dei PGT approvati e compatibili con il PTCP alla data di efficacia del presente piano.

Art. 76 Criteri e modalità per l'individuazione delle aree agricole a livello comunale

1. I comuni all'atto della redazione del PGT individuano le aree destinate all'attività agricola nel rispetto degli ambiti agricoli destinati all'attività agricola di interesse strategico del PTCP, con la facoltà di apportare rettifiche precisazioni e miglioramenti sulla base di ggettive risultanze alla scala locale ai sensi dell'art. 15, comma 5, della LR 12/05 compatibili con gli obiettivi di cui agli artt. 31 e 74 e con le norme di uso e valorizzazione delle aree agricole dell'art. 77:

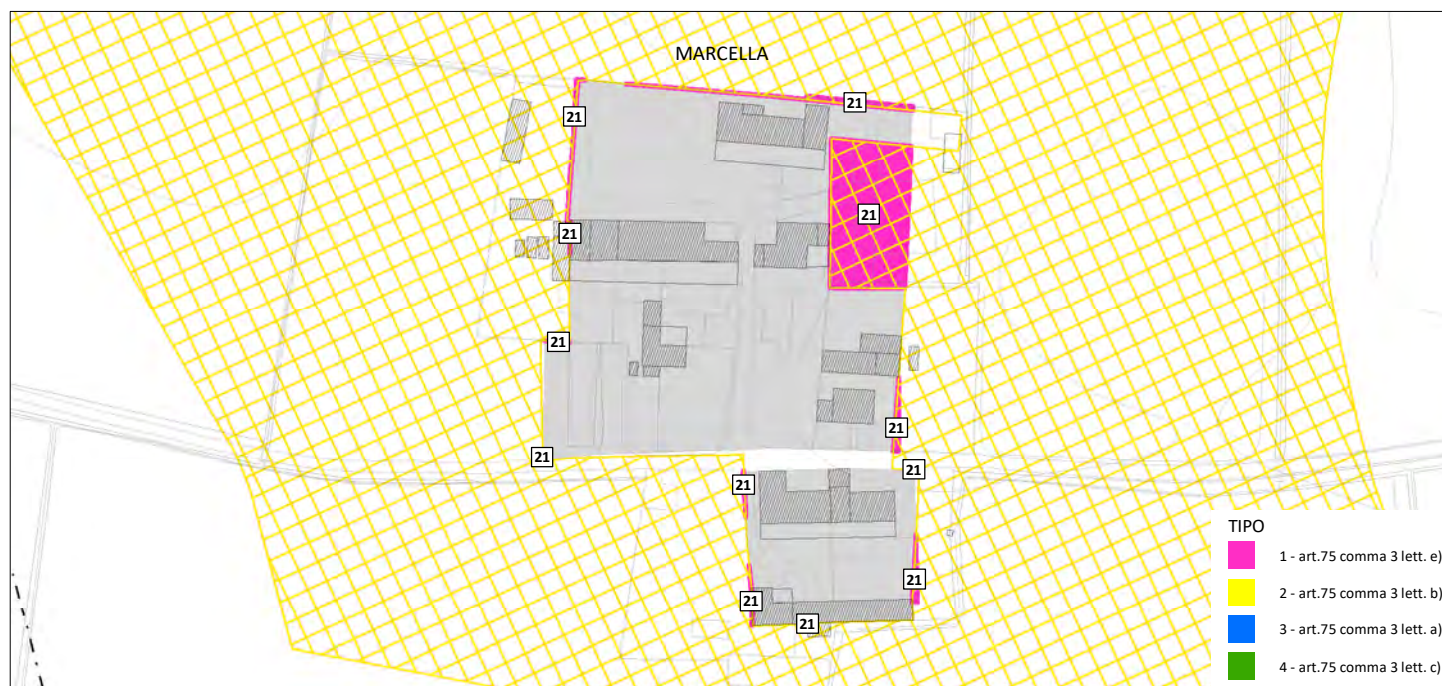
- connesse al riconoscimento degli insediamenti esistenti o di tessuti insediativi radi oggetto di possibile densificazione e all'individuazione di aree di prevalente valore paesistico-ambientale o ecologiche o aree non soggette a trasformazione urbanistica;
- per la correzione di errori nel passaggio alla scala comunale sulla base dello stato dei luoghi e dello stato di fatto della pianificazione comunale;
- volte a migliorare l'interazione con il tessuto urbano consolidato in presenza di margini sfrangiati da riqualificare e di tessuti agricoli parcellizzati in condizioni di degrado ambientale e paesaggistico, che non variano in diminuzione la superficie complessiva degli Ambiti Agricoli a connotazione strategica di cui ai precedenti articoli.

LOCALITA' Contrada Marcella

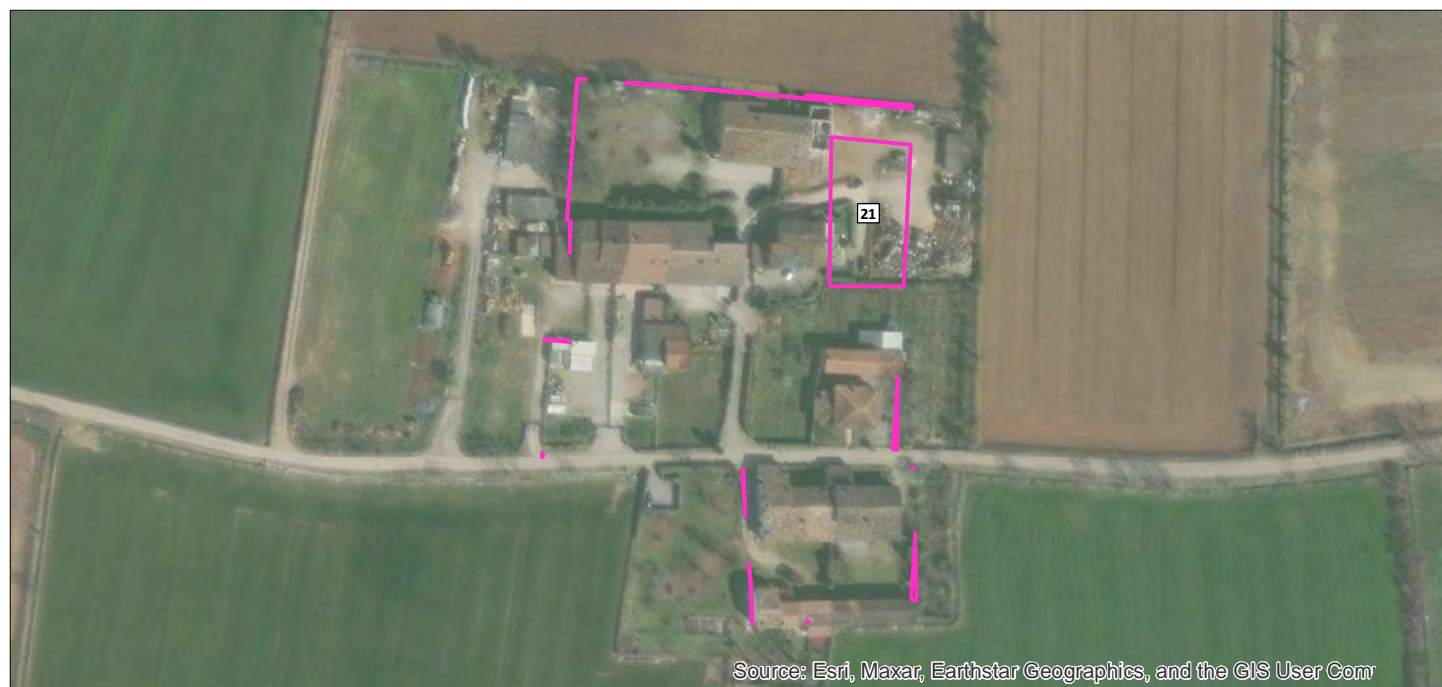
SUPERFICIE (mq) 939,644

TIPO MODIFICA 1

RIF. ARTICOLO PTCP art. 75 comma 3 lett.e)



Estratto tavola PR-2



Ortofoto

CRITERI DI CUI AL PTCP PER L'ESCLUSIONE DELLE AREE DAGLI AMBITI DESTINATI ALL'ATTIVITA' AGRICOLA DI INTERESSE STRATEGICO

Art. 75 Ambiti destinati all'attività agricola di interesse strategico

3. Non sono qualificate fra gli ambiti destinati all'attività agricola di interesse strategico, anche se rappresentate alla tavola 5 del PTCP:

- a) le aree per infrastrutture a rete di livello comunale e sovra comunale, i servizi tecnologici che per loro natura devono essere collocati ad adeguata distanza dalle aree abitate;
- b) le aree per gli impianti e le attività la cui localizzazione è sempre ammessa dalla legge anche in deroga agli strumenti urbanistici vigenti ovvero è prevista dai piani settoriali sovraordinati, limitatamente alla durata, qualora prevista, della relativa autorizzazione;
- c) tutte le porzioni interamente intercluse nel tessuto urbano consolidato, intercluse tra infrastrutture stradali e margini urbani per c.a. 20.000 m di superficie ovvero quelle frammentate, per almeno tre lati o 2/3 del perimetro, da tessuti urbani edificati e compatti che non eccedano la dimensione areale di 5.000 m²;
- d) le aree nei territori dei parchi nazionali, parchi naturali regionali e riserve naturali;
- e) le previsioni dei PGT approvati e compatibili con il PTCP alla data di efficacia del presente piano.

Art. 76 Criteri e modalità per l'individuazione delle aree agricole a livello comunale

1. I comuni all'atto della redazione del PGT individuano le aree destinate all'attività agricola nel rispetto degli ambiti agricoli destinati all'attività agricola di interesse strategico del PTCP, con la facoltà di apportare rettifiche precisazioni e miglioramenti sulla base di ggettive risultanze alla scala locale ai sensi dell'art. 15, comma 5, della LR 12/05 compatibili con gli obiettivi di cui agli artt. 31 e 74 e con le norme di uso e valorizzazione delle aree agricole dell'art. 77:

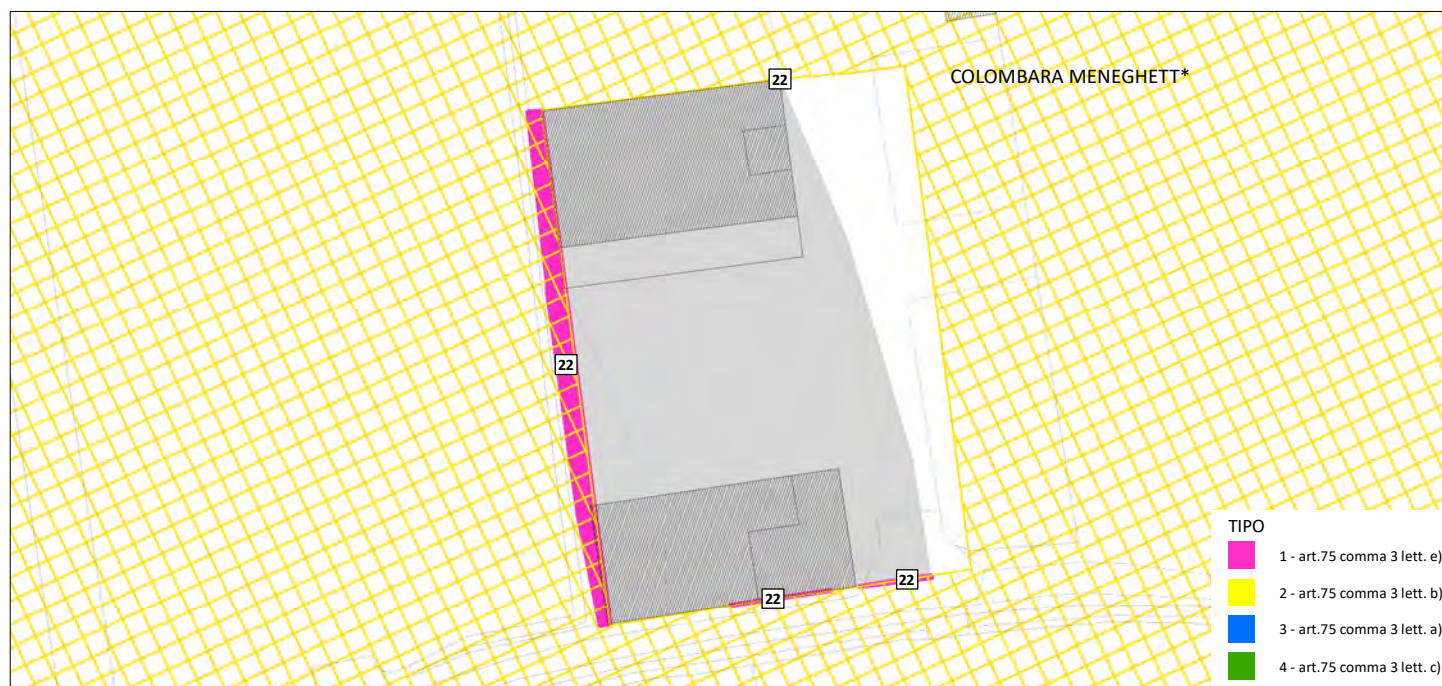
- a) connesse al riconoscimento degli insediamenti esistenti o di tessuti insediativi radi oggetto di possibile densificazione e all'individuazione di aree di prevalente valore paesistico-ambientale o ecologiche o aree non soggette a trasformazione urbanistica;
- b) per la correzione di errori nel passaggio alla scala comunale sulla base dello stato dei luoghi e dello stato di fatto della pianificazione comunale;
- c) volte a migliorare l'interazione con il tessuto urbano consolidato in presenza di margini sfrangiati da riqualificare e di tessuti agricoli parcellizzati in condizioni di degrado ambientale e paesaggistico, che non variano in diminuzione la superficie complessiva degli Ambiti Agricoli a connotazione strategica di cui ai precedenti articoli.

LOCALITA' Colombara Meneghetti

SUPERFICIE (mq) 123,849

TIPO MODIFICA 1

RIF. ARTICOLO PTCP art. 75 comma 3 lett.e)



Estratto tavola PR-2



Ortofoto

CRITERI DI CUI AL PTCP PER L'ESCLUSIONE DELLE AREE DAGLI AMBITI DESTINATI ALL'ATTIVITA' AGRICOLA DI INTERESSE STRATEGICO

Art. 75 Ambiti destinati all'attività agricola di interesse strategico

3. Non sono qualificate fra gli ambiti destinati all'attività agricola di interesse strategico, anche se rappresentate alla tavola 5 del PTCP:

- le aree per infrastrutture a rete di livello comunale e sovra comunale, i servizi tecnologici che per loro natura devono essere collocati ad adeguata distanza dalle aree abitate;
- le aree per gli impianti e le attività la cui localizzazione è sempre ammessa dalla legge anche in deroga agli strumenti urbanistici vigenti ovvero è prevista dai piani settoriali sovraordinati, limitatamente alla durata, qualora prevista, della relativa autorizzazione;
- tutte le porzioni interamente intercluse nel tessuto urbano consolidato, intercluse tra infrastrutture stradali e margini urbani per c.a 20.000 m di superficie ovvero quelle frammentate, per almeno tre lati o 2/3 del perimetro, da tessuti urbani edificati e compatti che non eccedano la dimensione areale di 5.000 m²;
- le aree nei territori dei parchi nazionali, parchi naturali regionali e riserve naturali;
- le previsioni dei PGT approvati e compatibili con il PTCP alla data di efficacia del presente piano.

Art. 76 Criteri e modalità per l'individuazione delle aree agricole a livello comunale

1. I comuni all'atto della redazione del PGT individuano le aree destinate all'attività agricola nel rispetto degli ambiti agricoli destinati all'attività agricola di interesse strategico del PTCP, con la facoltà di apportare rettifiche precisazioni e miglioramenti sulla base di ggettive risultanze alla scala locale ai sensi dell'art. 15, comma 5, della LR 12/05 compatibili con gli obiettivi di cui agli artt. 31 e 74 e con le norme di uso e valorizzazione delle aree agricole dell'art. 77:

- connesse al riconoscimento degli insediamenti esistenti o di tessuti insediativi radi oggetto di possibile densificazione e all'individuazione di aree di prevalente valore paesistico-ambientale o ecologiche o aree non soggette a trasformazione urbanistica;
- per la correzione di errori nel passaggio alla scala comunale sulla base dello stato dei luoghi e dello stato di fatto della pianificazione comunale;
- volte a migliorare l'interazione con il tessuto urbano consolidato in presenza di margini sfrangiati da riqualificare e di tessuti agricoli parcellizzati in condizioni di degrado ambientale e paesaggistico, che non variano in diminuzione la superficie complessiva degli Ambiti Agricoli a connotazione strategica di cui ai precedenti articoli.

LOCALITA' Via S. Bernardino

SUPERFICIE (mq) 3,66535

TIPO MODIFICA 1

RIF. ARTICOLO PTCP art. 75 comma 3 lett.e)



Estratto tavola PR-2



Ortofoto

CRITERI DI CUI AL PTCP PER L'ESCLUSIONE DELLE AREE DAGLI AMBITI DESTINATI ALL'ATTIVITA' AGRICOLA DI INTERESSE STRATEGICO

Art. 75 Ambiti destinati all'attività agricola di interesse strategico

3. Non sono qualificate fra gli ambiti destinati all'attività agricola di interesse strategico, anche se rappresentate alla tavola 5 del PTCP:

- le aree per infrastrutture a rete di livello comunale e sovra comunale, i servizi tecnologici che per loro natura devono essere collocati ad adeguata distanza dalle aree abitate;
- le aree per gli impianti e le attività la cui localizzazione è sempre ammessa dalla legge anche in deroga agli strumenti urbanistici vigenti ovvero è prevista dai piani settoriali sovraordinati, limitatamente alla durata, qualora prevista, della relativa autorizzazione;
- tutte le porzioni interamente intercluse nel tessuto urbano consolidato, intercluse tra infrastrutture stradali e margini urbani per c.a. 20.000 m di superficie ovvero quelle frammentate, per almeno tre lati o 2/3 del perimetro, da tessuti urbani edificati e compatti che non eccedano la dimensione areale di 5.000 m²;
- le aree nei territori dei parchi nazionali, parchi naturali regionali e riserve naturali;
- le previsioni dei PGT approvati e compatibili con il PTCP alla data di efficacia del presente piano.

Art. 76 Criteri e modalità per l'individuazione delle aree agricole a livello comunale

1. I comuni all'atto della redazione del PGT individuano le aree destinate all'attività agricola nel rispetto degli ambiti agricoli destinati all'attività agricola di interesse strategico del PTCP, con la facoltà di apportare rettifiche precisazioni e miglioramenti sulla base di ggettive risultanze alla scala locale ai sensi dell'art. 15, comma 5, della LR 12/05 compatibili con gli obiettivi di cui agli artt. 31 e 74 e con le norme di uso e valorizzazione delle aree agricole dell'art. 77:

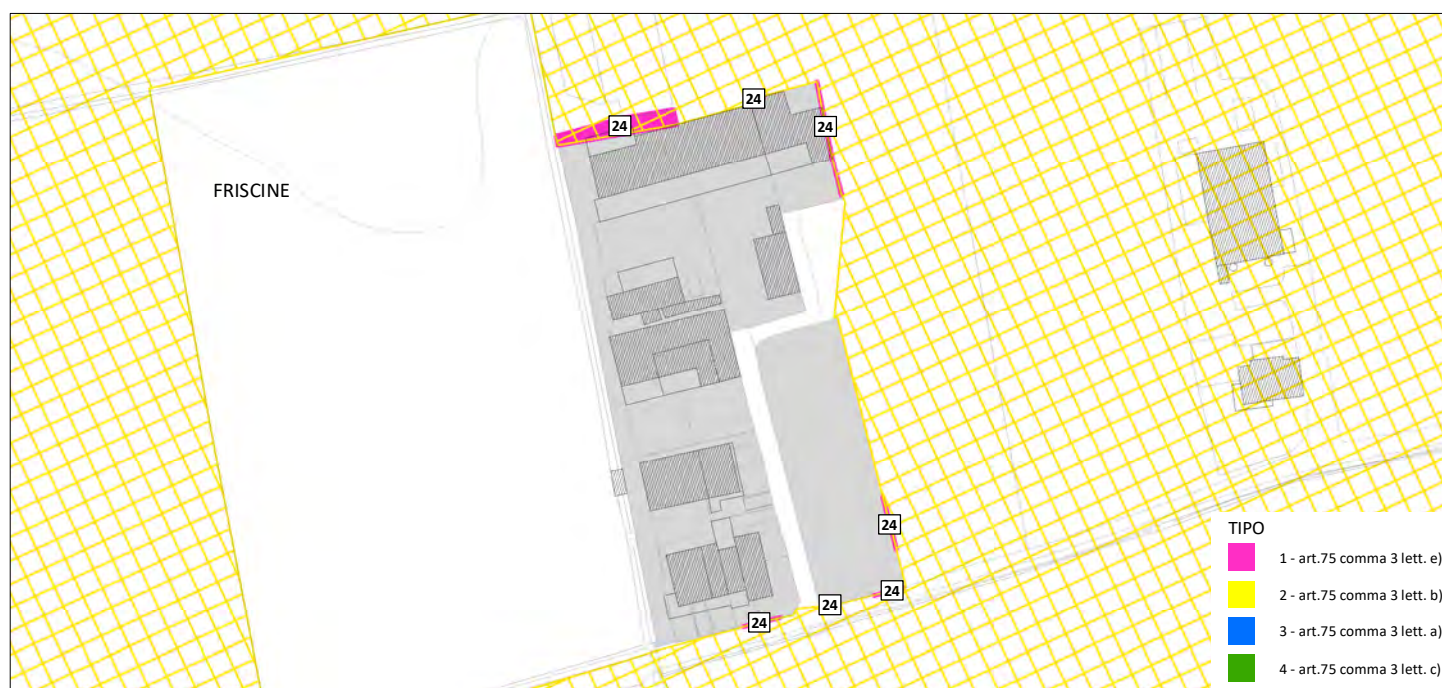
- connesse al riconoscimento degli insediamenti esistenti o di tessuti insediativi radi oggetto di possibile densificazione e all'individuazione di aree di prevalente valore paesistico-ambientale o ecologiche o aree non soggette a trasformazione urbanistica;
- per la correzione di errori nel passaggio alla scala comunale sulla base dello stato dei luoghi e dello stato di fatto della pianificazione comunale;
- volte a migliorare l'interazione con il tessuto urbano consolidato in presenza di margini sfrangiati da riqualificare e di tessuti agricoli parcellizzati in condizioni di degrado ambientale e paesaggistico, che non variano in diminuzione la superficie complessiva degli Ambiti Agricoli a connotazione strategica di cui ai precedenti articoli.

LOCALITA' Friscine

SUPERFICIE (mq) 116,534

TIPO MODIFICA 1

RIF. ARTICOLO PTCP art. 75 comma 3 lett.e)



Estratto tavola PR-2



Ortofoto

CRITERI DI CUI AL PTCP PER L'ESCLUSIONE DELLE AREE DAGLI AMBITI DESTINATI ALL'ATTIVITA' AGRICOLA DI INTERESSE STRATEGICO

Art. 75 Ambiti destinati all'attività agricola di interesse strategico

3. Non sono qualificate fra gli ambiti destinati all'attività agricola di interesse strategico, anche se rappresentate alla tavola 5 del PTCP:

- le aree per infrastrutture a rete di livello comunale e sovra comunale, i servizi tecnologici che per loro natura devono essere collocati ad adeguata distanza dalle aree abitate;
- le aree per gli impianti e le attività la cui localizzazione è sempre ammessa dalla legge anche in deroga agli strumenti urbanistici vigenti ovvero è prevista dai piani settoriali sovraordinati, limitatamente alla durata, qualora prevista, della relativa autorizzazione;
- tutte le porzioni interamente intercluse nel tessuto urbano consolidato, intercluse tra infrastrutture stradali e margini urbani per c.a 20.000 m di superficie ovvero quelle frammentate, per almeno tre lati o 2/3 del perimetro, da tessuti urbani edificati e compatti che non eccedano la dimensione areale di 5.000 m²;
- le aree nei territori dei parchi nazionali, parchi naturali regionali e riserve naturali;
- le previsioni dei PGT approvati e compatibili con il PTCP alla data di efficacia del presente piano.

Art. 76 Criteri e modalità per l'individuazione delle aree agricole a livello comunale

1. I comuni all'atto della redazione del PGT individuano le aree destinate all'attività agricola nel rispetto degli ambiti agricoli destinati all'attività agricola di interesse strategico del PTCP, con la facoltà di apportare rettifiche precisazioni e miglioramenti sulla base di ggettive risultanze alla scala locale ai sensi dell'art. 15, comma 5, della LR 12/05 compatibili con gli obiettivi di cui agli artt. 31 e 74 e con le norme di uso e valorizzazione delle aree agricole dell'art. 77:

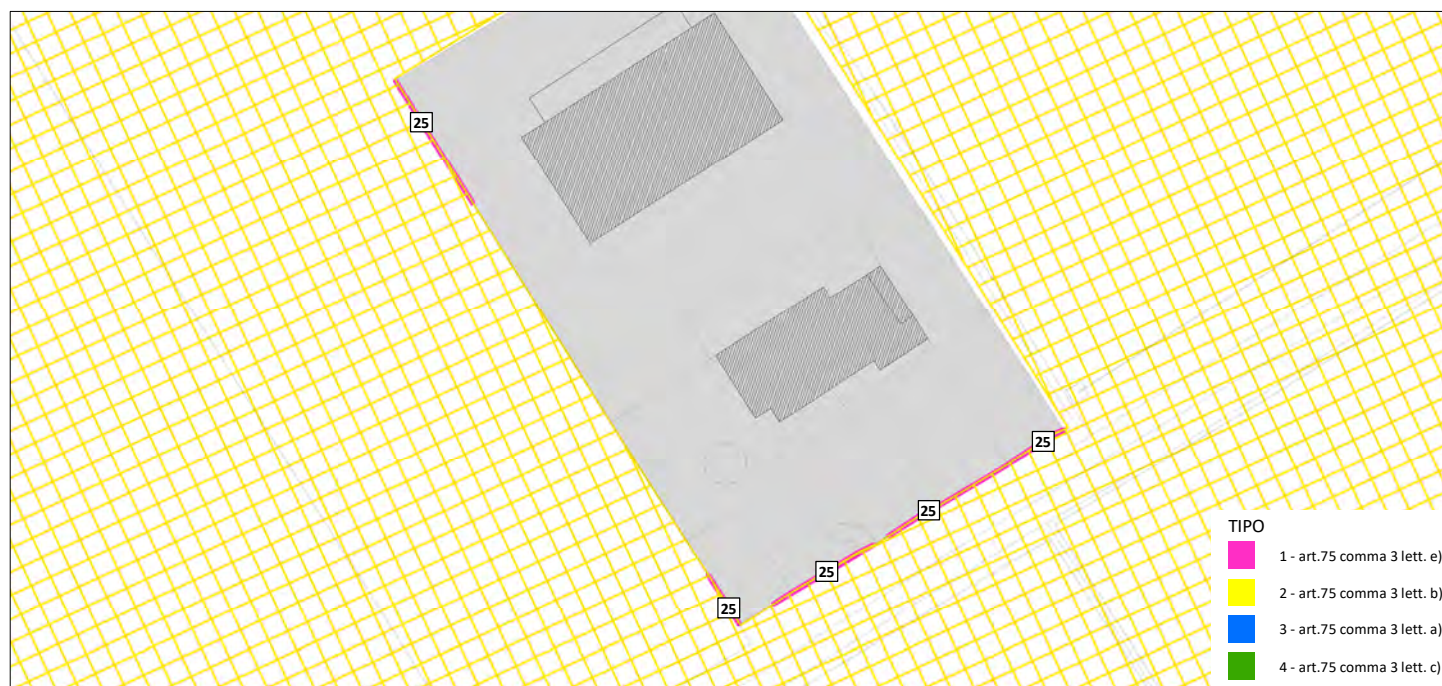
- connesse al riconoscimento degli insediamenti esistenti o di tessuti insediativi radi oggetto di possibile densificazione e all'individuazione di aree di prevalente valore paesistico-ambientale o ecologiche o aree non soggette a trasformazione urbanistica;
- per la correzione di errori nel passaggio alla scala comunale sulla base dello stato dei luoghi e dello stato di fatto della pianificazione comunale;
- volte a migliorare l'interazione con il tessuto urbano consolidato in presenza di margini sfrangiati da riquilibrare e di tessuti agricoli parcellizzati in condizioni di degrado ambientale e paesaggistico, che non variano in diminuzione la superficie complessiva degli Ambiti Agricoli a connotazione strategica di cui ai precedenti articoli.

LOCALITA' Contrada della Nonna

SUPERFICIE (mq) 2,95561

TIPO MODIFICA 1

RIF. ARTICOLO PTCP art. 75 comma 3 lett.e)



Estratto tavola PR-2



Ortofoto

CRITERI DI CUI AL PTCP PER L'ESCLUSIONE DELLE AREE DAGLI AMBITI DESTINATI ALL'ATTIVITA' AGRICOLA DI INTERESSE STRATEGICO

Art. 75 Ambiti destinati all'attività agricola di interesse strategico

3. Non sono qualificate fra gli ambiti destinati all'attività agricola di interesse strategico, anche se rappresentate alla tavola 5 del PTCP:

- le aree per infrastrutture a rete di livello comunale e sovra comunale, i servizi tecnologici che per loro natura devono essere collocati ad adeguata distanza dalle aree abitate;
- le aree per gli impianti e le attività la cui localizzazione è sempre ammessa dalla legge anche in deroga agli strumenti urbanistici vigenti ovvero è prevista dai piani settoriali sovraordinati, limitatamente alla durata, qualora prevista, della relativa autorizzazione;
- tutte le porzioni interamente intercluse nel tessuto urbano consolidato, intercluse tra infrastrutture stradali e margini urbani per c.a. 20.000 m di superficie ovvero quelle frammentate, per almeno tre lati o 2/3 del perimetro, da tessuti urbani edificati e compatti che non eccedano la dimensione areale di 5.000 m²;
- le aree nei territori dei parchi nazionali, parchi naturali regionali e riserve naturali;
- le previsioni dei PGT approvati e compatibili con il PTCP alla data di efficacia del presente piano.

Art. 76 Criteri e modalità per l'individuazione delle aree agricole a livello comunale

1. I comuni all'atto della redazione del PGT individuano le aree destinate all'attività agricola nel rispetto degli ambiti agricoli destinati all'attività agricola di interesse strategico del PTCP, con la facoltà di apportare rettifiche precisazioni e miglioramenti sulla base di ggettive risultanze alla scala locale ai sensi dell'art. 15, comma 5, della LR 12/05 compatibili con gli obiettivi di cui agli artt. 31 e 74 e con le norme di uso e valorizzazione delle aree agricole dell'art. 77:

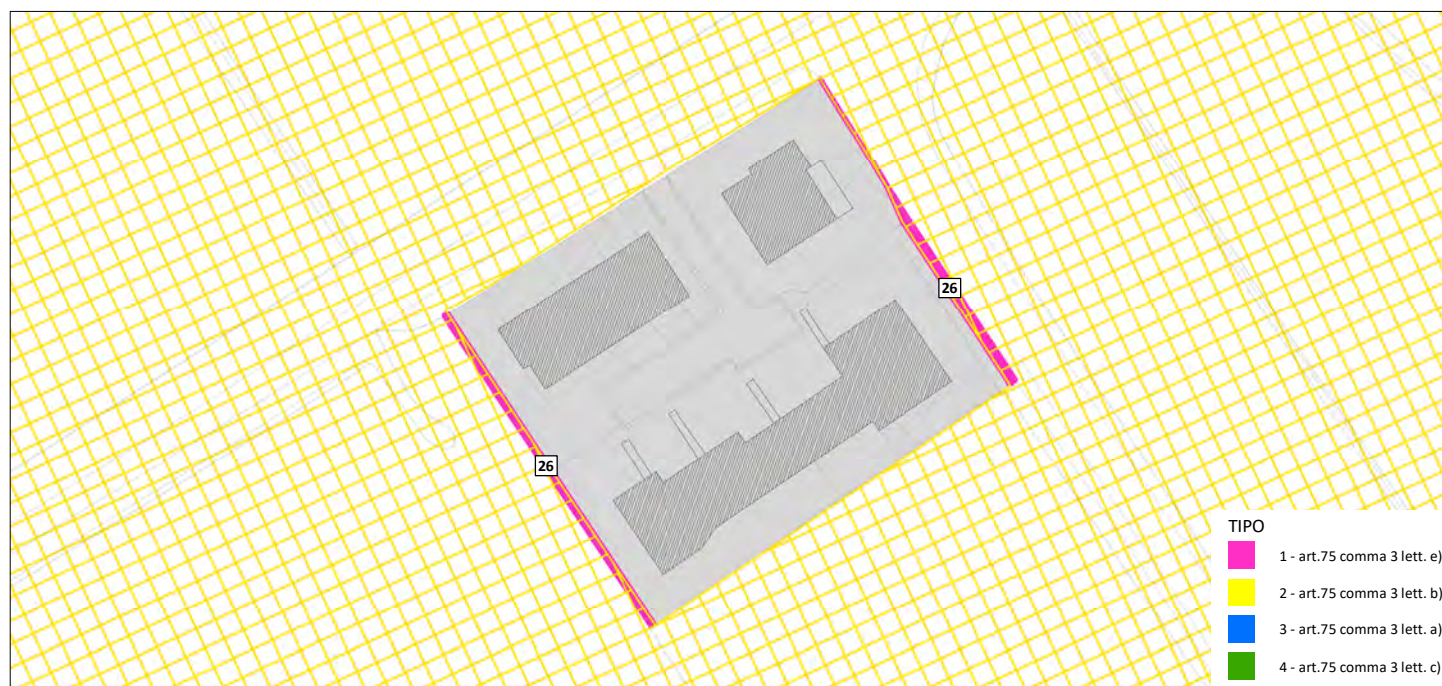
- connesse al riconoscimento degli insediamenti esistenti o di tessuti insediativi radi oggetto di possibile densificazione e all'individuazione di aree di prevalente valore paesistico-ambientale o ecologiche o aree non soggette a trasformazione urbanistica;
- per la correzione di errori nel passaggio alla scala comunale sulla base dello stato dei luoghi e dello stato di fatto della pianificazione comunale;
- volte a migliorare l'interazione con il tessuto urbano consolidato in presenza di margini sfrangiati da riqualificare e di tessuti agricoli parcellizzati in condizioni di degrado ambientale e paesaggistico, che non variano in diminuzione la superficie complessiva degli Ambiti Agricoli a connotazione strategica di cui ai precedenti articoli.

LOCALITA' Via Santa Giustina

SUPERFICIE (mq) 53,0336

TIPO MODIFICA 1

RIF. ARTICOLO PTCP art. 75 comma 3 lett.e)



Estratto tavola PR-2



Source: Esri, Maxar, Earthstar Geographics, and the GIS User Com

Ortofoto

CRITERI DI CUI AL PTCP PER L'ESCLUSIONE DELLE AREE DAGLI AMBITI DESTINATI ALL'ATTIVITA' AGRICOLA DI INTERESSE STRATEGICO

Art. 75 Ambiti destinati all'attività agricola di interesse strategico

3. Non sono qualificate fra gli ambiti destinati all'attività agricola di interesse strategico, anche se rappresentate alla tavola 5 del PTCP:

- le aree per infrastrutture a rete di livello comunale e sovra comunale, i servizi tecnologici che per loro natura devono essere collocati ad adeguata distanza dalle aree abitate;
- le aree per gli impianti e le attività la cui localizzazione è sempre ammessa dalla legge anche in deroga agli strumenti urbanistici vigenti ovvero è prevista dai piani settoriali sovraordinati, limitatamente alla durata, qualora prevista, della relativa autorizzazione;
- tutte le porzioni interamente intercluse nel tessuto urbano consolidato, intercluse tra infrastrutture stradali e margini urbani per c.a. 20.000 m di superficie ovvero quelle frammentate, per almeno tre lati o 2/3 del perimetro, da tessuti urbani edificati e compatti che non eccedano la dimensione areale di 5.000 m²;
- le aree nei territori dei parchi nazionali, parchi naturali regionali e riserve naturali;
- le previsioni dei PGT approvati e compatibili con il PTCP alla data di efficacia del presente piano.

Art. 76 Criteri e modalità per l'individuazione delle aree agricole a livello comunale

1. I comuni all'atto della redazione del PGT individuano le aree destinate all'attività agricola nel rispetto degli ambiti agricoli destinati all'attività agricola di interesse strategico del PTCP, con la facoltà di apportare rettifiche precisazioni e miglioramenti sulla base di ggettive risultanze alla scala locale ai sensi dell'art. 15, comma 5, della LR 12/05 compatibili con gli obiettivi di cui agli artt. 31 e 74 e con le norme di uso e valorizzazione delle aree agricole dell'art. 77:

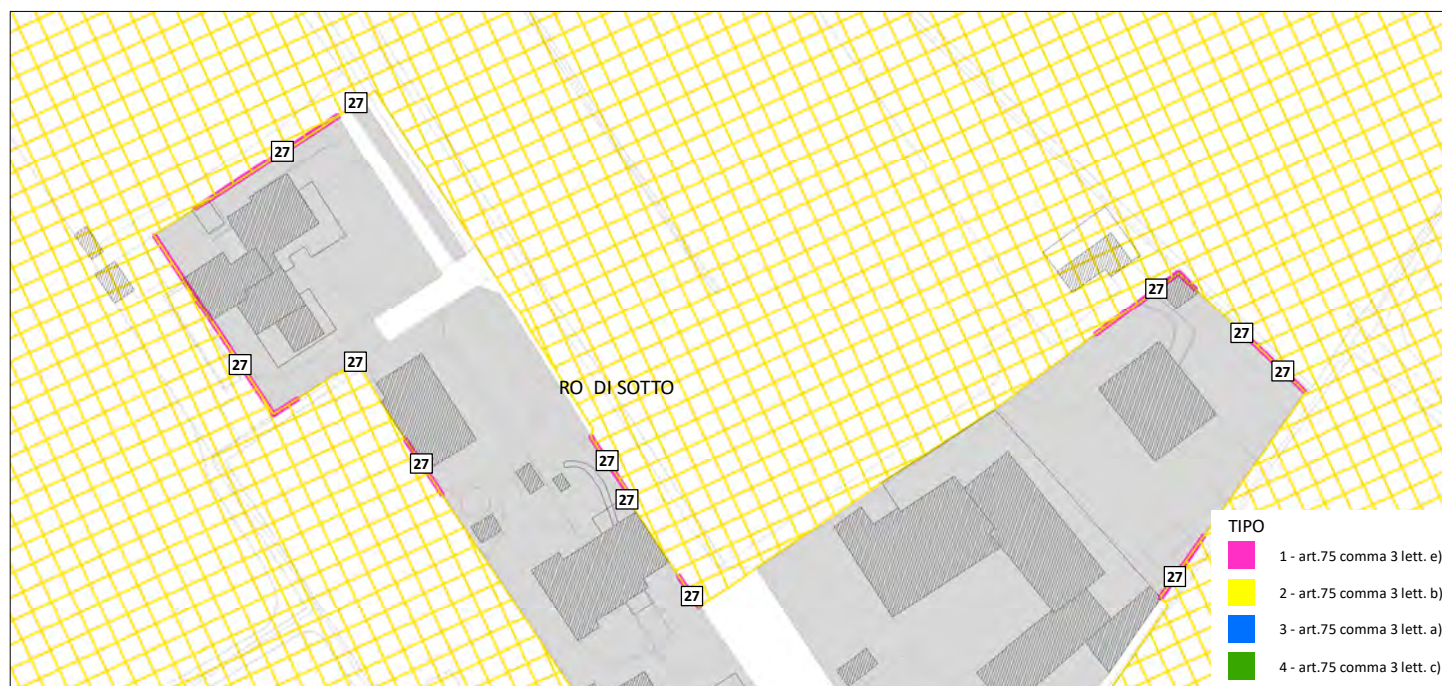
- connesse al riconoscimento degli insediamenti esistenti o di tessuti insediativi radi oggetto di possibile densificazione e all'individuazione di aree di prevalente valore paesistico-ambientale o ecologiche o aree non soggette a trasformazione urbanistica;
- per la correzione di errori nel passaggio alla scala comunale sulla base dello stato dei luoghi e dello stato di fatto della pianificazione comunale;
- volte a migliorare l'interazione con il tessuto urbano consolidato in presenza di margini sfrangiati da riqualificare e di tessuti agricoli parcellizzati in condizioni di degrado ambientale e paesaggistico, che non variano in diminuzione la superficie complessiva degli Ambiti Agricoli a connotazione strategica di cui ai precedenti articoli.

LOCALITA' Via Santa Giustina

SUPERFICIE (mq) 8,39966

TIPO MODIFICA 1

RIF. ARTICOLO PTCP art. 75 comma 3 lett.e)



Estratto tavola PR-2



Source: Esri, Maxar, Earthstar Geographics, and the GIS User Com

Ortofoto

CRITERI DI CUI AL PTCP PER L'ESCLUSIONE DELLE AREE DAGLI AMBITI DESTINATI ALL'ATTIVITA' AGRICOLA DI INTERESSE STRATEGICO

Art. 75 Ambiti destinati all'attività agricola di interesse strategico

3. Non sono qualificate fra gli ambiti destinati all'attività agricola di interesse strategico, anche se rappresentate alla tavola 5 del PTCP:

- le aree per infrastrutture a rete di livello comunale e sovra comunale, i servizi tecnologici che per loro natura devono essere collocati ad adeguata distanza dalle aree abitate;
- le aree per gli impianti e le attività la cui localizzazione è sempre ammessa dalla legge anche in deroga agli strumenti urbanistici vigenti ovvero è prevista dai piani settoriali sovraordinati, limitatamente alla durata, qualora prevista, della relativa autorizzazione;
- tutte le porzioni interamente intercluse nel tessuto urbano consolidato, intercluse tra infrastrutture stradali e margini urbani per c.a. 20.000 m di superficie ovvero quelle frammentate, per almeno tre lati o 2/3 del perimetro, da tessuti urbani edificati e compatti che non eccedano la dimensione areale di 5.000 m²;
- le aree nei territori dei parchi nazionali, parchi naturali regionali e riserve naturali;
- le previsioni dei PGT approvati e compatibili con il PTCP alla data di efficacia del presente piano.

Art. 76 Criteri e modalità per l'individuazione delle aree agricole a livello comunale

1. I comuni all'atto della redazione del PGT individuano le aree destinate all'attività agricola nel rispetto degli ambiti agricoli destinati all'attività agricola di interesse strategico del PTCP, con la facoltà di apportare rettifiche precisazioni e miglioramenti sulla base di ggettive risultanze alla scala locale ai sensi dell'art. 15, comma 5, della LR 12/05 compatibili con gli obiettivi di cui agli artt. 31 e 74 e con le norme di uso e valorizzazione delle aree agricole dell'art. 77:

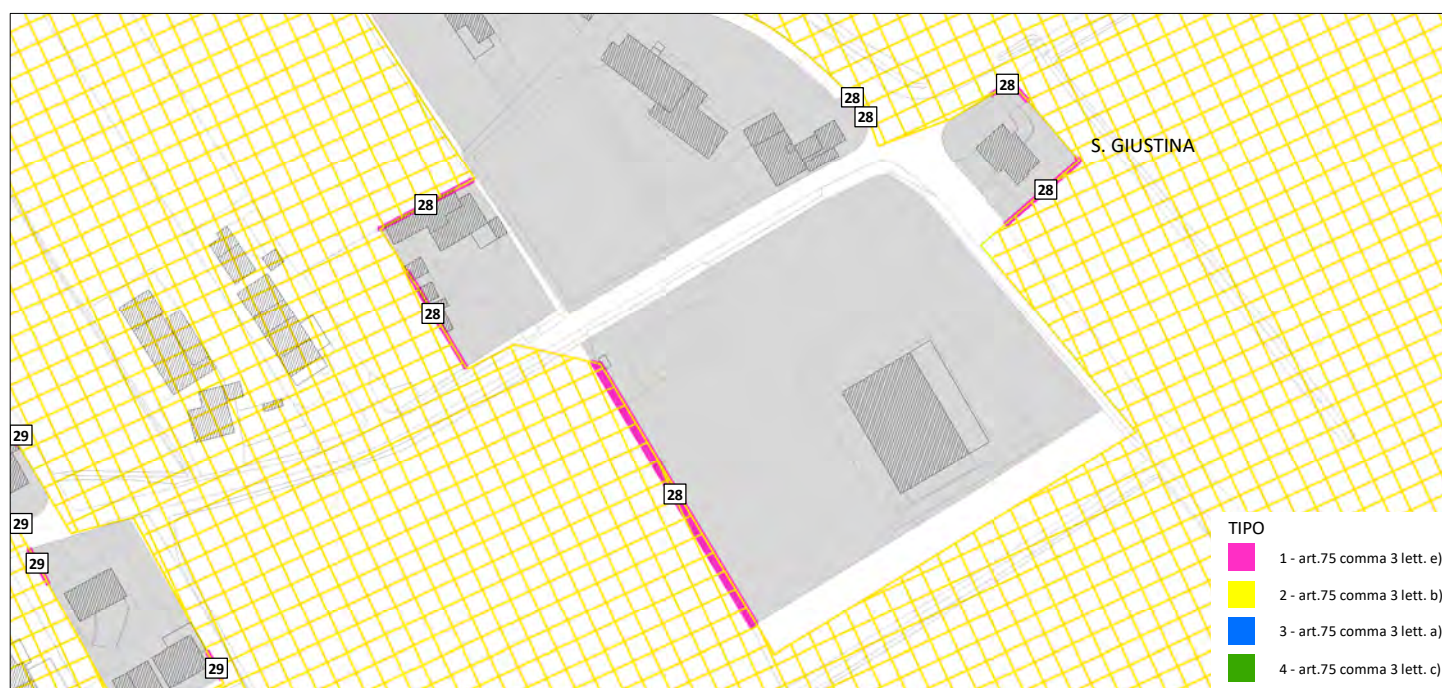
- connesse al riconoscimento degli insediamenti esistenti o di tessuti insediativi radi oggetto di possibile densificazione e all'individuazione di aree di prevalente valore paesistico-ambientale o ecologiche o aree non soggette a trasformazione urbanistica;
- per la correzione di errori nel passaggio alla scala comunale sulla base dello stato dei luoghi e dello stato di fatto della pianificazione comunale;
- volte a migliorare l'interazione con il tessuto urbano consolidato in presenza di margini sfrangiati da riqualificare e di tessuti agricoli parcellizzati in condizioni di degrado ambientale e paesaggistico, che non variano in diminuzione la superficie complessiva degli Ambiti Agricoli a connotazione strategica di cui ai precedenti articoli.

LOCALITA' Via Bellandi - Via C. Monti

SUPERFICIE (mq) 171,646

TIPO MODIFICA 1

RIF. ARTICOLO PTCP art. 75 comma 3 lett.e)



Estratto tavola PR-2



Ortofoto

CRITERI DI CUI AL PTCP PER L'ESCLUSIONE DELLE AREE DAGLI AMBITI DESTINATI ALL'ATTIVITA' AGRICOLA DI INTERESSE STRATEGICO

Art. 75 Ambiti destinati all'attività agricola di interesse strategico

3. Non sono qualificate fra gli ambiti destinati all'attività agricola di interesse strategico, anche se rappresentate alla tavola 5 del PTCP:

- le aree per infrastrutture a rete di livello comunale e sovra comunale, i servizi tecnologici che per loro natura devono essere collocati ad adeguata distanza dalle aree abitate;
- le aree per gli impianti e le attività la cui localizzazione è sempre ammessa dalla legge anche in deroga agli strumenti urbanistici vigenti ovvero è prevista dai piani settoriali sovraordinati, limitatamente alla durata, qualora prevista, della relativa autorizzazione;
- tutte le porzioni interamente intercluse nel tessuto urbano consolidato, intercluse tra infrastrutture stradali e margini urbani per c.a. 20.000 m di superficie ovvero quelle frammentate, per almeno tre lati o 2/3 del perimetro, da tessuti urbani edificati e compatti che non eccedano la dimensione areale di 5.000 m²;
- le aree nei territori dei parchi nazionali, parchi naturali regionali e riserve naturali;
- le previsioni dei PGT approvati e compatibili con il PTCP alla data di efficacia del presente piano.

Art. 76 Criteri e modalità per l'individuazione delle aree agricole a livello comunale

1. I comuni all'atto della redazione del PGT individuano le aree destinate all'attività agricola nel rispetto degli ambiti agricoli destinati all'attività agricola di interesse strategico del PTCP, con la facoltà di apportare rettifiche precisazioni e miglioramenti sulla base di ggettive risultanze alla scala locale ai sensi dell'art. 15, comma 5, della LR 12/05 compatibili con gli obiettivi di cui agli artt. 31 e 74 e con le norme di uso e valorizzazione delle aree agricole dell'art. 77:

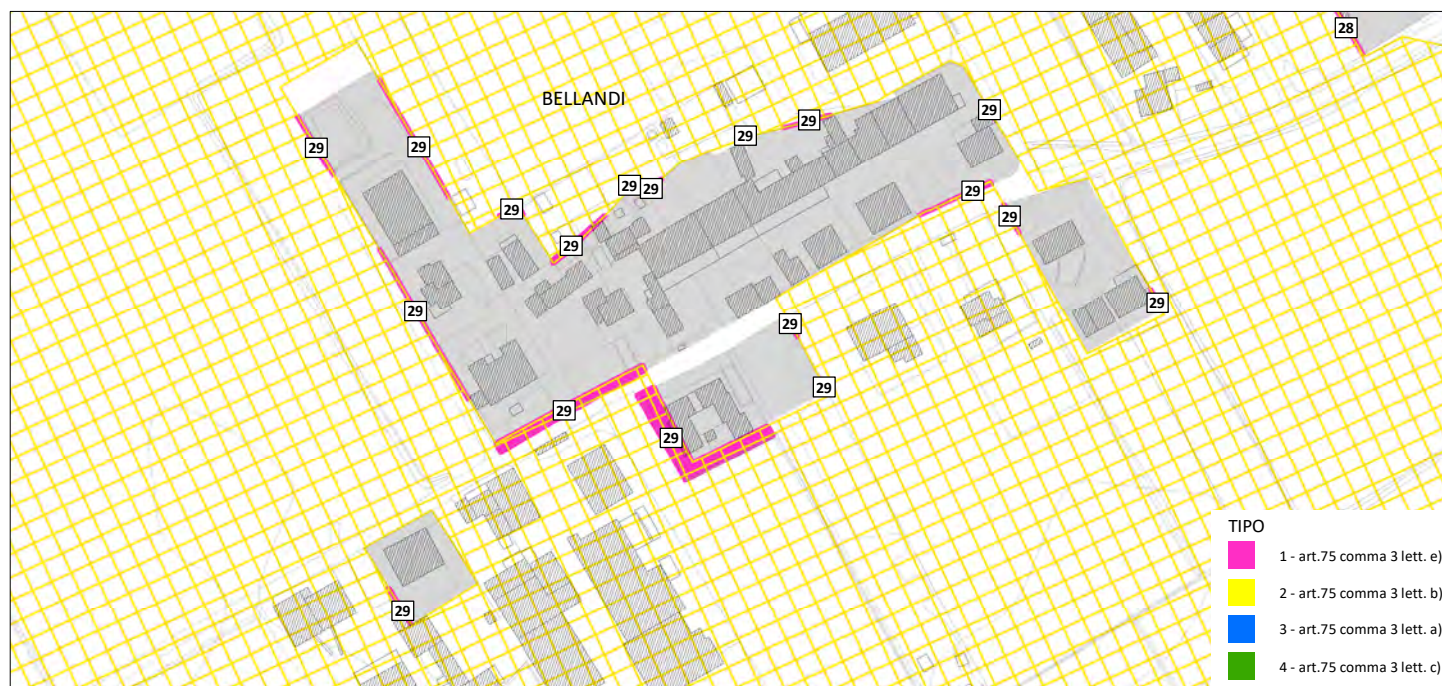
- connesse al riconoscimento degli insediamenti esistenti o di tessuti insediativi radi oggetto di possibile densificazione e all'individuazione di aree di prevalente valore paesistico-ambientale o ecologiche o aree non soggette a trasformazione urbanistica;
- per la correzione di errori nel passaggio alla scala comunale sulla base dello stato dei luoghi e dello stato di fatto della pianificazione comunale;
- volte a migliorare l'interazione con il tessuto urbano consolidato in presenza di margini sfrangiati da riqualificare e di tessuti agricoli parcellizzati in condizioni di degrado ambientale e paesaggistico, che non variano in diminuzione la superficie complessiva degli Ambiti Agricoli a connotazione strategica di cui ai precedenti articoli.

LOCALITA' Via Bellandi

SUPERFICIE (mq) 597,19

TIPO MODIFICA 1

RIF. ARTICOLO PTCP art. 75 comma 3 lett.e)



Estratto tavola PR-2



Ortofoto

CRITERI DI CUI AL PTCP PER L'ESCLUSIONE DELLE AREE DAGLI AMBITI DESTINATI ALL'ATTIVITA' AGRICOLA DI INTERESSE STRATEGICO

Art. 75 Ambiti destinati all'attività agricola di interesse strategico

3. Non sono qualificate fra gli ambiti destinati all'attività agricola di interesse strategico, anche se rappresentate alla tavola 5 del PTCP:

- le aree per infrastrutture a rete di livello comunale e sovra comunale, i servizi tecnologici che per loro natura devono essere collocati ad adeguata distanza dalle aree abitate;
- le aree per gli impianti e le attività la cui localizzazione è sempre ammessa dalla legge anche in deroga agli strumenti urbanistici vigenti ovvero è prevista dai piani settoriali sovraordinati, limitatamente alla durata, qualora prevista, della relativa autorizzazione;
- tutte le porzioni interamente intercluse nel tessuto urbano consolidato, intercluse tra infrastrutture stradali e margini urbani per c.a. 20.000 m di superficie ovvero quelle frammentate, per almeno tre lati o 2/3 del perimetro, da tessuti urbani edificati e compatti che non eccedano la dimensione areale di 5.000 m²;
- le aree nei territori dei parchi nazionali, parchi naturali regionali e riserve naturali;
- le previsioni dei PGT approvati e compatibili con il PTCP alla data di efficacia del presente piano.

Art. 76 Criteri e modalità per l'individuazione delle aree agricole a livello comunale

1. I comuni all'atto della redazione del PGT individuano le aree destinate all'attività agricola nel rispetto degli ambiti agricoli destinati all'attività agricola di interesse strategico del PTCP, con la facoltà di apportare rettifiche precisazioni e miglioramenti sulla base di ggettive risultanze alla scala locale ai sensi dell'art. 15, comma 5, della LR 12/05 compatibili con gli obiettivi di cui agli artt. 31 e 74 e con le norme di uso e valorizzazione delle aree agricole dell'art. 77:

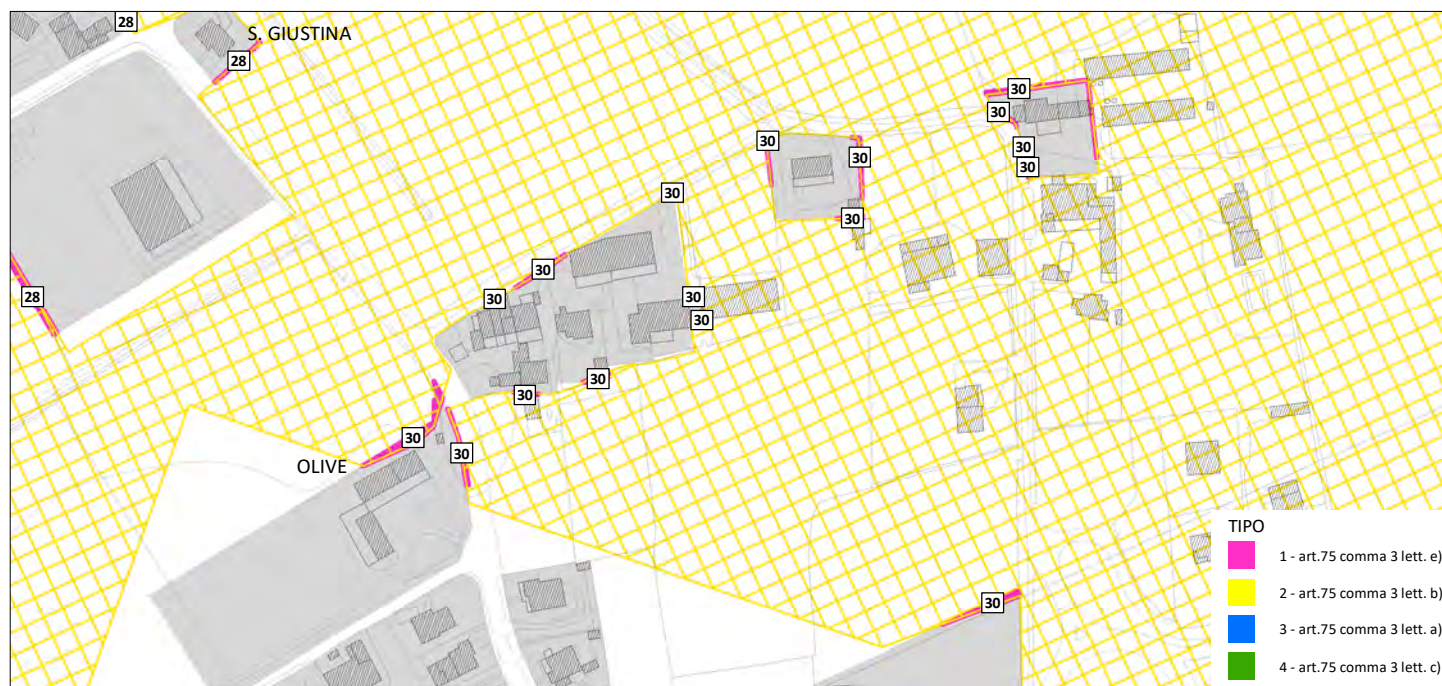
- connesse al riconoscimento degli insediamenti esistenti o di tessuti insediativi radi oggetto di possibile densificazione e all'individuazione di aree di prevalente valore paesistico-ambientale o ecologiche o aree non soggette a trasformazione urbanistica;
- per la correzione di errori nel passaggio alla scala comunale sulla base dello stato dei luoghi e dello stato di fatto della pianificazione comunale;
- volte a migliorare l'interazione con il tessuto urbano consolidato in presenza di margini sfrangiati da riqualificare e di tessuti agricoli parcellizzati in condizioni di degrado ambientale e paesaggistico, che non variano in diminuzione la superficie complessiva degli Ambiti Agricoli a connotazione strategica di cui ai precedenti articoli.

LOCALITA' Via Lizzera - Via S. Giustina

SUPERFICIE (mq) 323,115

TIPO MODIFICA 1

RIF. ARTICOLO PTCP art. 75 comma 3 lett.e)



Estratto tavola PR-2



Ortofoto

CRITERI DI CUI AL PTCP PER L'ESCLUSIONE DELLE AREE DAGLI AMBITI DESTINATI ALL'ATTIVITA' AGRICOLA DI INTERESSE STRATEGICO

Art. 75 Ambiti destinati all'attività agricola di interesse strategico

3. Non sono qualificate fra gli ambiti destinati all'attività agricola di interesse strategico, anche se rappresentate alla tavola 5 del PTCP:

- a) le aree per infrastrutture a rete di livello comunale e sovra comunale, i servizi tecnologici che per loro natura devono essere collocati ad adeguata distanza dalle aree abitate;
- b) le aree per gli impianti e le attività la cui localizzazione è sempre ammessa dalla legge anche in deroga agli strumenti urbanistici vigenti ovvero è prevista dai piani settoriali sovraordinati, limitatamente alla durata, qualora prevista, della relativa autorizzazione;
- c) tutte le porzioni interamente intercluse nel tessuto urbano consolidato, intercluse tra infrastrutture stradali e margini urbani per c.a. 20.000 m di superficie ovvero quelle frammentate, per almeno tre lati o 2/3 del perimetro, da tessuti urbani edificati e compatti che non eccedano la dimensione areale di 5.000 m²;
- d) le aree nei territori dei parchi nazionali, parchi naturali regionali e riserve naturali;
- e) le previsioni dei PGT approvati e compatibili con il PTCP alla data di efficacia del presente piano.

Art. 76 Criteri e modalità per l'individuazione delle aree agricole a livello comunale

1. I comuni all'atto della redazione del PGT individuano le aree destinate all'attività agricola nel rispetto degli ambiti agricoli destinati all'attività agricola di interesse strategico del PTCP, con la facoltà di apportare rettifiche precisazioni e miglioramenti sulla base di ggettive risultanze alla scala locale ai sensi dell'art. 15, comma 5, della LR 12/05 compatibili con gli obiettivi di cui agli artt. 31 e 74 e con le norme di uso e valorizzazione delle aree agricole dell'art. 77:

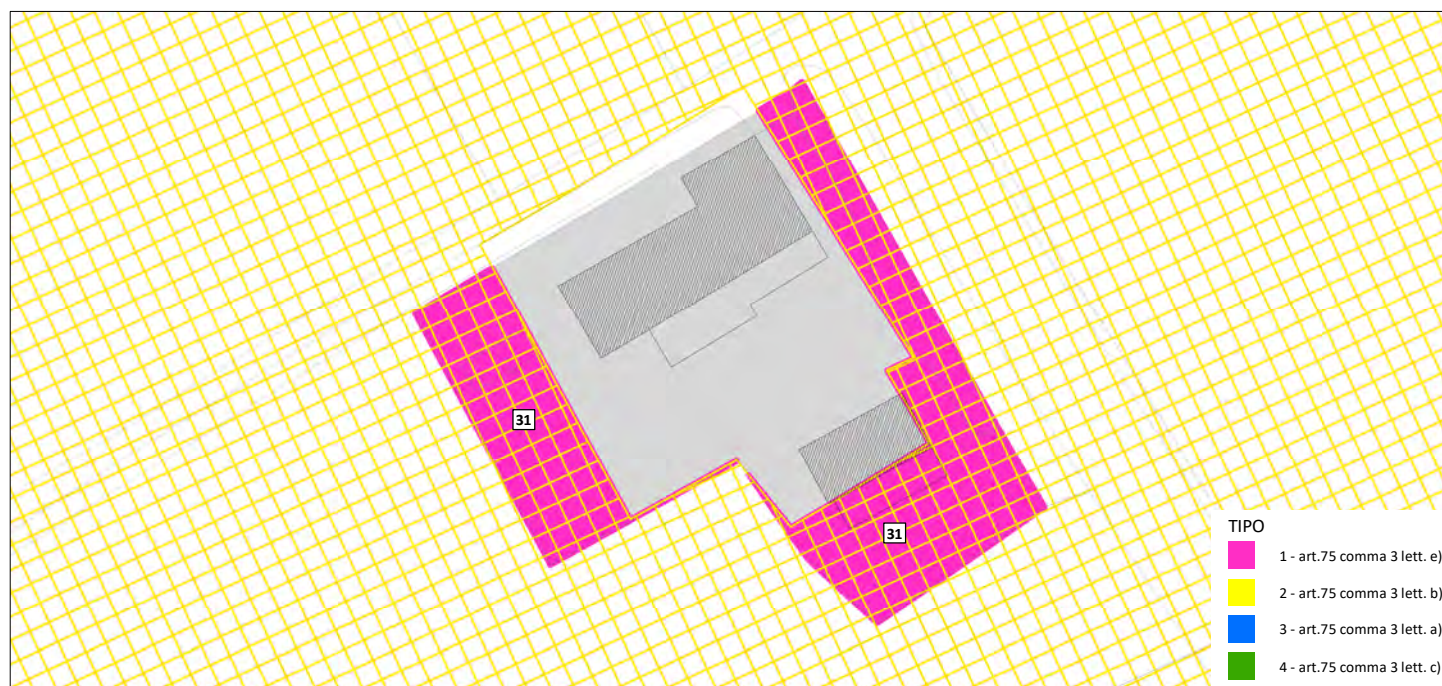
- a) connesse al riconoscimento degli insediamenti esistenti o di tessuti insediativi radi oggetto di possibile densificazione e all'individuazione di aree di prevalente valore paesistico-ambientale o ecologiche o aree non soggette a trasformazione urbanistica;
- b) per la correzione di errori nel passaggio alla scala comunale sulla base dello stato dei luoghi e dello stato di fatto della pianificazione comunale;
- c) volte a migliorare l'interazione con il tessuto urbano consolidato in presenza di margini sfrangiati da riqualificare e di tessuti agricoli parcellizzati in condizioni di degrado ambientale e paesaggistico, che non variano in diminuzione la superficie complessiva degli Ambiti Agricoli a connotazione strategica di cui ai precedenti articoli.

LOCALITA' Via Olive

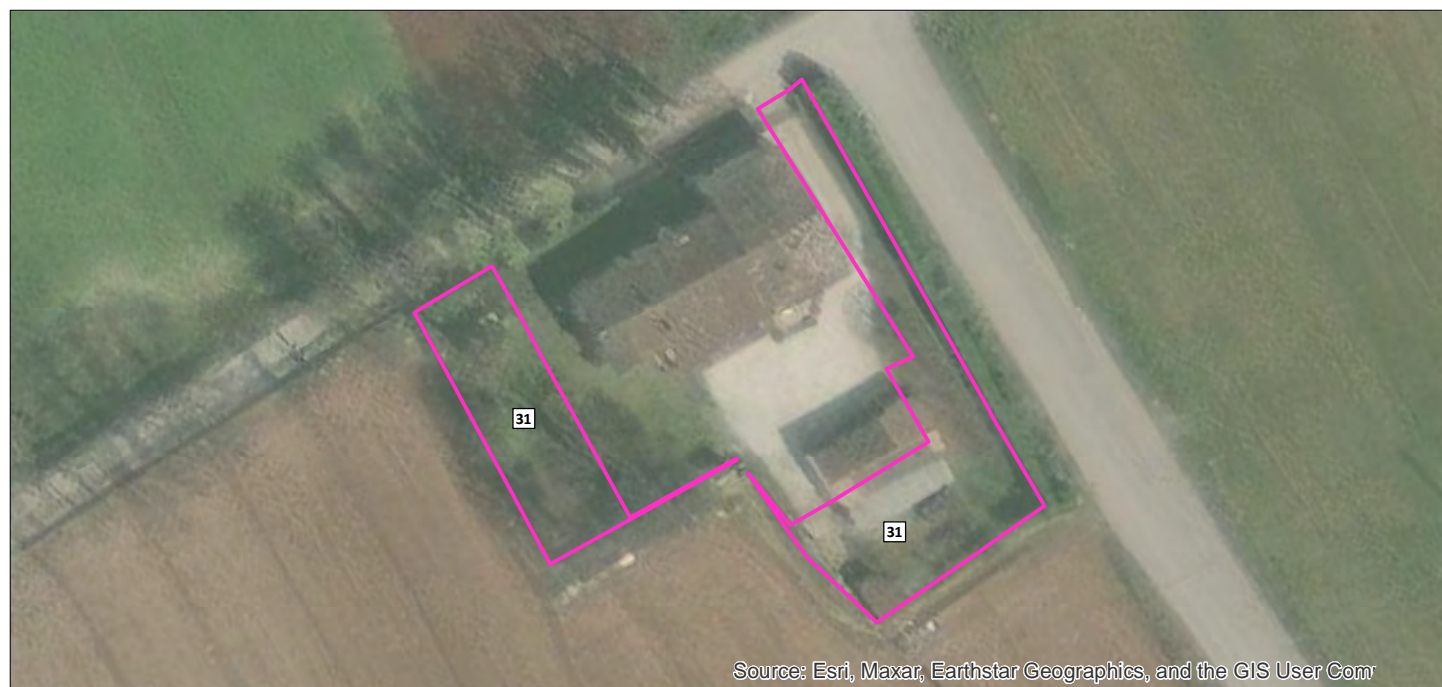
SUPERFICIE (mq) 940,013

TIPO MODIFICA 1

RIF. ARTICOLO PTCP art. 75 comma 3 lett.e)



Estratto tavola PR-2



Ortofoto

CRITERI DI CUI AL PTCP PER L'ESCLUSIONE DELLE AREE DAGLI AMBITI DESTINATI ALL'ATTIVITA' AGRICOLA DI INTERESSE STRATEGICO

Art. 75 Ambiti destinati all'attività agricola di interesse strategico

3. Non sono qualificate fra gli ambiti destinati all'attività agricola di interesse strategico, anche se rappresentate alla tavola 5 del PTCP:

- le aree per infrastrutture a rete di livello comunale e sovra comunale, i servizi tecnologici che per loro natura devono essere collocati ad adeguata distanza dalle aree abitate;
- le aree per gli impianti e le attività la cui localizzazione è sempre ammessa dalla legge anche in deroga agli strumenti urbanistici vigenti ovvero è prevista dai piani settoriali sovraordinati, limitatamente alla durata, qualora prevista, della relativa autorizzazione;
- tutte le porzioni interamente intercluse nel tessuto urbano consolidato, intercluse tra infrastrutture stradali e margini urbani per c.a 20.000 m di superficie ovvero quelle frammentate, per almeno tre lati o 2/3 del perimetro, da tessuti urbani edificati e compatti che non eccedano la dimensione areale di 5.000 m²;
- le aree nei territori dei parchi nazionali, parchi naturali regionali e riserve naturali;
- le previsioni dei PGT approvati e compatibili con il PTCP alla data di efficacia del presente piano.

Art. 76 Criteri e modalità per l'individuazione delle aree agricole a livello comunale

1. I comuni all'atto della redazione del PGT individuano le aree destinate all'attività agricola nel rispetto degli ambiti agricoli destinati all'attività agricola di interesse strategico del PTCP, con la facoltà di apportare rettifiche precisazioni e miglioramenti sulla base di ggettive risultanze alla scala locale ai sensi dell'art. 15, comma 5, della LR 12/05 compatibili con gli obiettivi di cui agli artt. 31 e 74 e con le norme di uso e valorizzazione delle aree agricole dell'art. 77:


- connesse al riconoscimento degli insediamenti esistenti o di tessuti insediativi radi oggetto di possibile densificazione e all'individuazione di aree di prevalente valore paesistico-ambientale o ecologiche o aree non soggette a trasformazione urbanistica;
- per la correzione di errori nel passaggio alla scala comunale sulla base dello stato dei luoghi e dello stato di fatto della pianificazione comunale;
- volte a migliorare l'interazione con il tessuto urbano consolidato in presenza di margini sfrangiati da riqualificare e di tessuti agricoli parcellizzati in condizioni di degrado ambientale e paesaggistico, che non variano in diminuzione la superficie complessiva degli Ambiti Agricoli a connotazione strategica di cui ai precedenti articoli.

LOCALITA' Via Ghedi

SUPERFICIE (mq) 247,447

TIPO MODIFICA 1

RIF. ARTICOLO PTCP art. 75 comma 3 lett.e)



Estratto tavola PR-2



Ortofoto

CRITERI DI CUI AL PTCP PER L'ESCLUSIONE DELLE AREE DAGLI AMBITI DESTINATI ALL'ATTIVITA' AGRICOLA DI INTERESSE STRATEGICO

Art. 75 Ambiti destinati all'attività agricola di interesse strategico

3. Non sono qualificate fra gli ambiti destinati all'attività agricola di interesse strategico, anche se rappresentate alla tavola 5 del PTCP:

- le aree per infrastrutture a rete di livello comunale e sovra comunale, i servizi tecnologici che per loro natura devono essere collocati ad adeguata distanza dalle aree abitate;
- le aree per gli impianti e le attività la cui localizzazione è sempre ammessa dalla legge anche in deroga agli strumenti urbanistici vigenti ovvero è prevista dai piani settoriali sovraordinati, limitatamente alla durata, qualora prevista, della relativa autorizzazione;
- tutte le porzioni interamente intercluse nel tessuto urbano consolidato, intercluse tra infrastrutture stradali e margini urbani per c.a 20.000 m di superficie ovvero quelle frammentate, per almeno tre lati o 2/3 del perimetro, da tessuti urbani edificati e compatti che non eccedano la dimensione areale di 5.000 m²;
- le aree nei territori dei parchi nazionali, parchi naturali regionali e riserve naturali;
- le previsioni dei PGT approvati e compatibili con il PTCP alla data di efficacia del presente piano.

Art. 76 Criteri e modalità per l'individuazione delle aree agricole a livello comunale

1. I comuni all'atto della redazione del PGT individuano le aree destinate all'attività agricola nel rispetto degli ambiti agricoli destinati all'attività agricola di interesse strategico del PTCP, con la facoltà di apportare rettifiche precisazioni e miglioramenti sulla base di ggettive risultanze alla scala locale ai sensi dell'art. 15, comma 5, della LR 12/05 compatibili con gli obiettivi di cui agli artt. 31 e 74 e con le norme di uso e valorizzazione delle aree agricole dell'art. 77:

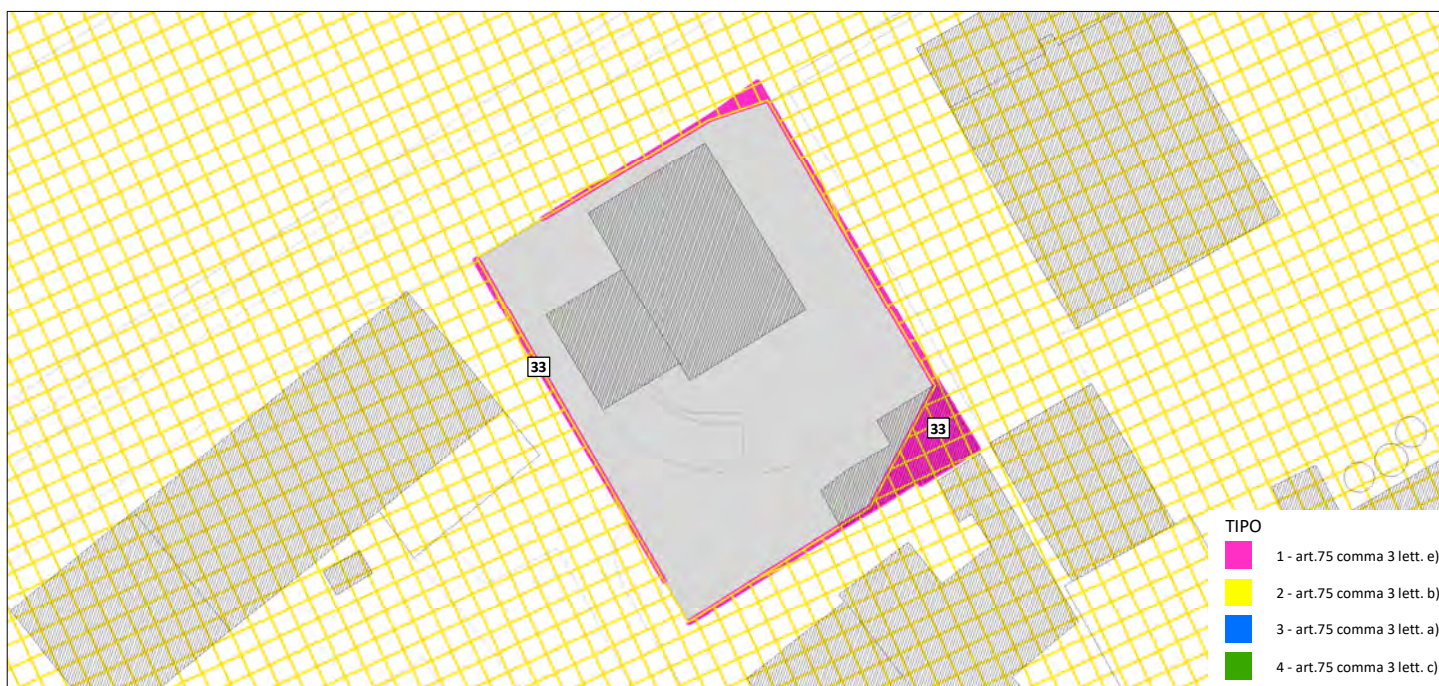
- connesse al riconoscimento degli insediamenti esistenti o di tessuti insediativi radi oggetto di possibile densificazione e all'individuazione di aree di prevalente valore paesistico-ambientale o ecologiche o aree non soggette a trasformazione urbanistica;
- per la correzione di errori nel passaggio alla scala comunale sulla base dello stato dei luoghi e dello stato di fatto della pianificazione comunale;
- volte a migliorare l'interazione con il tessuto urbano consolidato in presenza di margini sfrangiati da riqualificare e di tessuti agricoli parcellizzati in condizioni di degrado ambientale e paesaggistico, che non variano in diminuzione la superficie complessiva degli Ambiti Agricoli a connotazione strategica di cui ai precedenti articoli.

LOCALITA' Via Bellandi

SUPERFICIE (mq) 39,7465

TIPO MODIFICA 1

RIF. ARTICOLO PTCP art. 75 comma 3 lett.e)



Estratto tavola PR-2



Ortofoto

CRITERI DI CUI AL PTCP PER L'ESCLUSIONE DELLE AREE DAGLI AMBITI DESTINATI ALL'ATTIVITA' AGRICOLA DI INTERESSE STRATEGICO

Art. 75 Ambiti destinati all'attività agricola di interesse strategico

3. Non sono qualificate fra gli ambiti destinati all'attività agricola di interesse strategico, anche se rappresentate alla tavola 5 del PTCP:

- le aree per infrastrutture a rete di livello comunale e sovra comunale, i servizi tecnologici che per loro natura devono essere collocati ad adeguata distanza dalle aree abitate;
- le aree per gli impianti e le attività la cui localizzazione è sempre ammessa dalla legge anche in deroga agli strumenti urbanistici vigenti ovvero è prevista dai piani settoriali sovraordinati, limitatamente alla durata, qualora prevista, della relativa autorizzazione;
- tutte le porzioni interamente intercluse nel tessuto urbano consolidato, intercluse tra infrastrutture stradali e margini urbani per c.a 20.000 m di superficie ovvero quelle frammentate, per almeno tre lati o 2/3 del perimetro, da tessuti urbani edificati e compatti che non eccedano la dimensione areale di 5.000 m²;
- le aree nei territori dei parchi nazionali, parchi naturali regionali e riserve naturali;
- le previsioni dei PGT approvati e compatibili con il PTCP alla data di efficacia del presente piano.

Art. 76 Criteri e modalità per l'individuazione delle aree agricole a livello comunale

1. I comuni all'atto della redazione del PGT individuano le aree destinate all'attività agricola nel rispetto degli ambiti agricoli destinati all'attività agricola di interesse strategico del PTCP, con la facoltà di apportare rettifiche precisazioni e miglioramenti sulla base di ggettive risultanze alla scala locale ai sensi dell'art. 15, comma 5, della LR 12/05 compatibili con gli obiettivi di cui agli artt. 31 e 74 e con le norme di uso e valorizzazione delle aree agricole dell'art. 77:

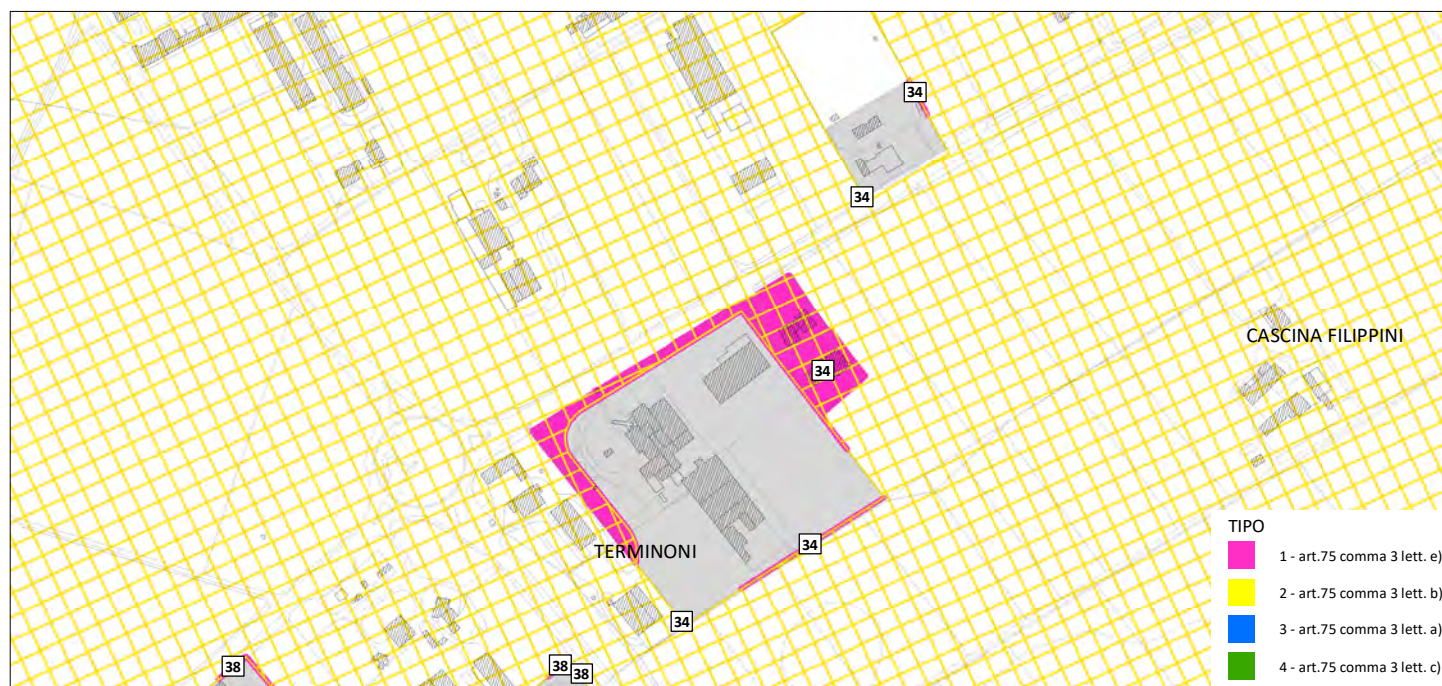
- connesse al riconoscimento degli insediamenti esistenti o di tessuti insediativi radi oggetto di possibile densificazione e all'individuazione di aree di prevalente valore paesistico-ambientale o ecologiche o aree non soggette a trasformazione urbanistica;
- per la correzione di errori nel passaggio alla scala comunale sulla base dello stato dei luoghi e dello stato di fatto della pianificazione comunale;
- volte a migliorare l'interazione con il tessuto urbano consolidato in presenza di margini sfrangiati da riqualificare e di tessuti agricoli parcellizzati in condizioni di degrado ambientale e paesaggistico, che non variano in diminuzione la superficie complessiva degli Ambiti Agricoli a connotazione strategica di cui ai precedenti articoli.

LOCALITA' Terminoni

SUPERFICIE (mq) 6416,01

TIPO MODIFICA 1

RIF. ARTICOLO PTCP art. 75 comma 3 lett.e)



Estratto tavola PR-2



Ortofoto

CRITERI DI CUI AL PTCP PER L'ESCLUSIONE DELLE AREE DAGLI AMBITI DESTINATI ALL'ATTIVITA' AGRICOLA DI INTERESSE STRATEGICO

Art. 75 Ambiti destinati all'attività agricola di interesse strategico

3. Non sono qualificate fra gli ambiti destinati all'attività agricola di interesse strategico, anche se rappresentate alla tavola 5 del PTCP:

- le aree per infrastrutture a rete di livello comunale e sovra comunale, i servizi tecnologici che per loro natura devono essere collocati ad adeguata distanza dalle aree abitate;
- le aree per gli impianti e le attività la cui localizzazione è sempre ammessa dalla legge anche in deroga agli strumenti urbanistici vigenti ovvero è prevista dai piani settoriali sovraordinati, limitatamente alla durata, qualora prevista, della relativa autorizzazione;
- tutte le porzioni interamente intercluse nel tessuto urbano consolidato, intercluse tra infrastrutture stradali e margini urbani per c.a. 20.000 m di superficie ovvero quelle frammentate, per almeno tre lati o 2/3 del perimetro, da tessuti urbani edificati e compatti che non eccedano la dimensione areale di 5.000 m²;
- le aree nei territori dei parchi nazionali, parchi naturali regionali e riserve naturali;
- le previsioni dei PGT approvati e compatibili con il PTCP alla data di efficacia del presente piano.

Art. 76 Criteri e modalità per l'individuazione delle aree agricole a livello comunale

1. I comuni all'atto della redazione del PGT individuano le aree destinate all'attività agricola nel rispetto degli ambiti agricoli destinati all'attività agricola di interesse strategico del PTCP, con la facoltà di apportare rettifiche precisazioni e miglioramenti sulla base di ggettive risultanze alla scala locale ai sensi dell'art. 15, comma 5, della LR 12/05 compatibili con gli obiettivi di cui agli artt. 31 e 74 e con le norme di uso e valorizzazione delle aree agricole dell'art. 77:


- connesse al riconoscimento degli insediamenti esistenti o di tessuti insediativi radi oggetto di possibile densificazione e all'individuazione di aree di prevalente valore paesistico-ambientale o ecologiche o aree non soggette a trasformazione urbanistica;
- per la correzione di errori nel passaggio alla scala comunale sulla base dello stato dei luoghi e dello stato di fatto della pianificazione comunale;
- volte a migliorare l'interazione con il tessuto urbano consolidato in presenza di margini sfrangiati da riqualificare e di tessuti agricoli parcellizzati in condizioni di degrado ambientale e paesaggistico, che non variano in diminuzione la superficie complessiva degli Ambiti Agricoli a connotazione strategica di cui ai precedenti articoli.

LOCALITA' SP37

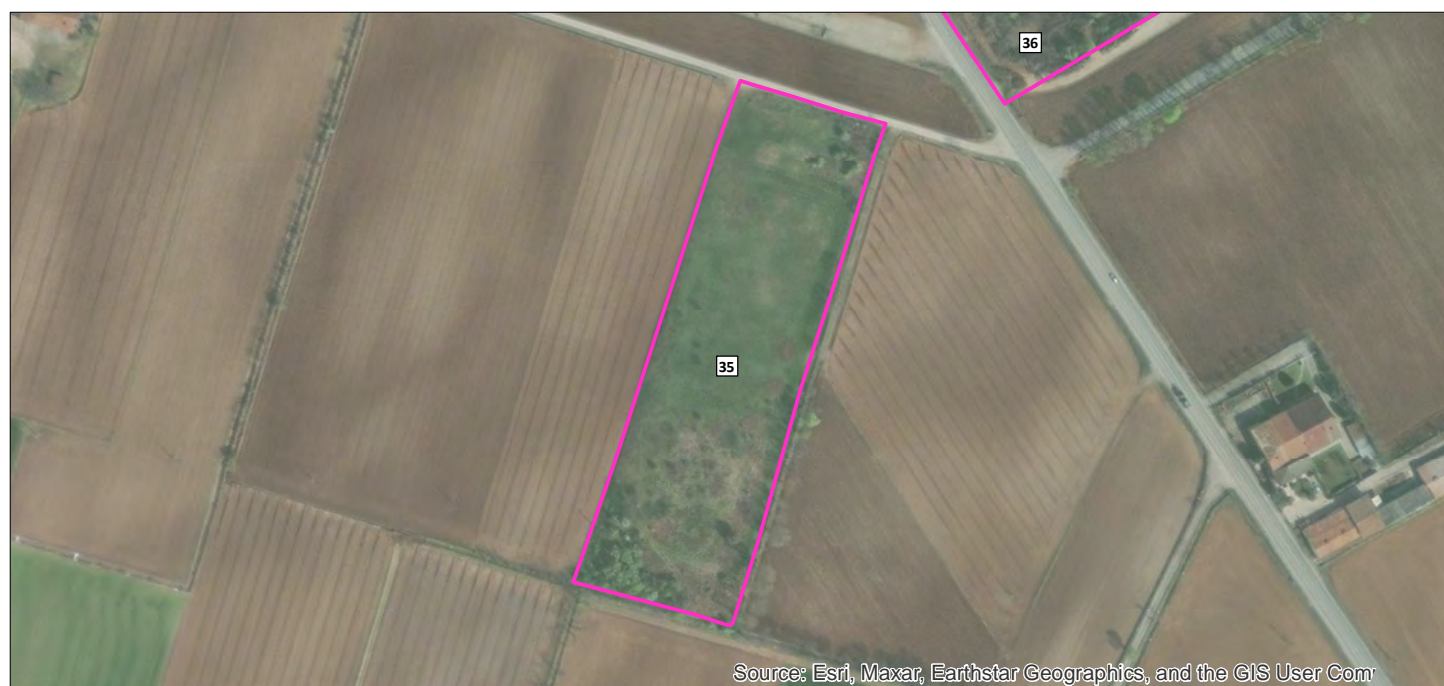
SUPERFICIE (mq) 15471,2

TIPO MODIFICA 1

RIF. ARTICOLO PTCP art. 75 comma 3 lett.e)



Estratto tavola PR-2



Source: Esri, Maxar, Earthstar Geographics, and the GIS User Com

Ortofoto

CRITERI DI CUI AL PTCP PER L'ESCLUSIONE DELLE AREE DAGLI AMBITI DESTINATI ALL'ATTIVITA' AGRICOLA DI INTERESSE STRATEGICO

Art. 75 Ambiti destinati all'attività agricola di interesse strategico

3. Non sono qualificate fra gli ambiti destinati all'attività agricola di interesse strategico, anche se rappresentate alla tavola 5 del PTCP:

- le aree per infrastrutture a rete di livello comunale e sovra comunale, i servizi tecnologici che per loro natura devono essere collocati ad adeguata distanza dalle aree abitate;
- le aree per gli impianti e le attività la cui localizzazione è sempre ammessa dalla legge anche in deroga agli strumenti urbanistici vigenti ovvero è prevista dai piani settoriali sovraordinati, limitatamente alla durata, qualora prevista, della relativa autorizzazione;
- tutte le porzioni interamente intercluse nel tessuto urbano consolidato, intercluse tra infrastrutture stradali e margini urbani per c.a. 20.000 m di superficie ovvero quelle frammentate, per almeno tre lati o 2/3 del perimetro, da tessuti urbani edificati e compatti che non eccedano la dimensione areale di 5.000 m²;
- le aree nei territori dei parchi nazionali, parchi naturali regionali e riserve naturali;
- le previsioni dei PGT approvati e compatibili con il PTCP alla data di efficacia del presente piano.

Art. 76 Criteri e modalità per l'individuazione delle aree agricole a livello comunale

1. I comuni all'atto della redazione del PGT individuano le aree destinate all'attività agricola nel rispetto degli ambiti agricoli destinati all'attività agricola di interesse strategico del PTCP, con la facoltà di apportare rettifiche precisazioni e miglioramenti sulla base di ggettive risultanze alla scala locale ai sensi dell'art. 15, comma 5, della LR 12/05 compatibili con gli obiettivi di cui agli artt. 31 e 74 e con le norme di uso e valorizzazione delle aree agricole dell'art. 77:

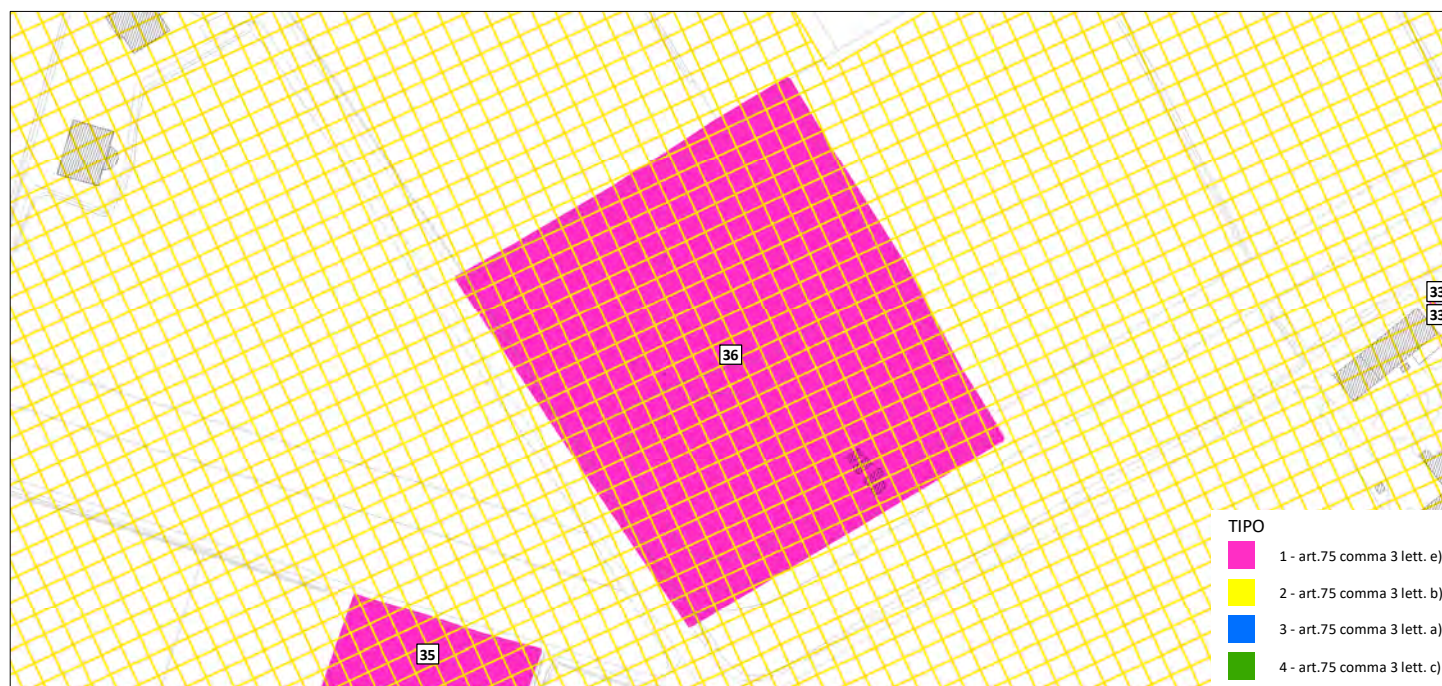
- connesse al riconoscimento degli insediamenti esistenti o di tessuti insediativi radi oggetto di possibile densificazione e all'individuazione di aree di prevalente valore paesistico-ambientale o ecologiche o aree non soggette a trasformazione urbanistica;
- per la correzione di errori nel passaggio alla scala comunale sulla base dello stato dei luoghi e dello stato di fatto della pianificazione comunale;
- volte a migliorare l'interazione con il tessuto urbano consolidato in presenza di margini sfrangiati da riqualificare e di tessuti agricoli parcellizzati in condizioni di degrado ambientale e paesaggistico, che non variano in diminuzione la superficie complessiva degli Ambiti Agricoli a connotazione strategica di cui ai precedenti articoli.

LOCALITA' Via Bellandi

SUPERFICIE (mq) 18477,5

TIPO MODIFICA 1

RIF. ARTICOLO PTCP art. 75 comma 3 lett.e)



Estratto tavola PR-2



Ortofoto

CRITERI DI CUI AL PTCP PER L'ESCLUSIONE DELLE AREE DAGLI AMBITI DESTINATI ALL'ATTIVITA' AGRICOLA DI INTERESSE STRATEGICO

Art. 75 Ambiti destinati all'attività agricola di interesse strategico

3. Non sono qualificate fra gli ambiti destinati all'attività agricola di interesse strategico, anche se rappresentate alla tavola 5 del PTCP:

- le aree per infrastrutture a rete di livello comunale e sovra comunale, i servizi tecnologici che per loro natura devono essere collocati ad adeguata distanza dalle aree abitate;
- le aree per gli impianti e le attività la cui localizzazione è sempre ammessa dalla legge anche in deroga agli strumenti urbanistici vigenti ovvero è prevista dai piani settoriali sovraordinati, limitatamente alla durata, qualora prevista, della relativa autorizzazione;
- tutte le porzioni interamente intercluse nel tessuto urbano consolidato, intercluse tra infrastrutture stradali e margini urbani per c.a 20.000 m di superficie ovvero quelle frammentate, per almeno tre lati o 2/3 del perimetro, da tessuti urbani edificati e compatti che non eccedano la dimensione areale di 5.000 m²;
- le aree nei territori dei parchi nazionali, parchi naturali regionali e riserve naturali;
- le previsioni dei PGT approvati e compatibili con il PTCP alla data di efficacia del presente piano.

Art. 76 Criteri e modalità per l'individuazione delle aree agricole a livello comunale

1. I comuni all'atto della redazione del PGT individuano le aree destinate all'attività agricola nel rispetto degli ambiti agricoli destinati all'attività agricola di interesse strategico del PTCP, con la facoltà di apportare rettifiche precisazioni e miglioramenti sulla base di ggettive risultanze alla scala locale ai sensi dell'art. 15, comma 5, della LR 12/05 compatibili con gli obiettivi di cui agli artt. 31 e 74 e con le norme di uso e valorizzazione delle aree agricole dell'art. 77:

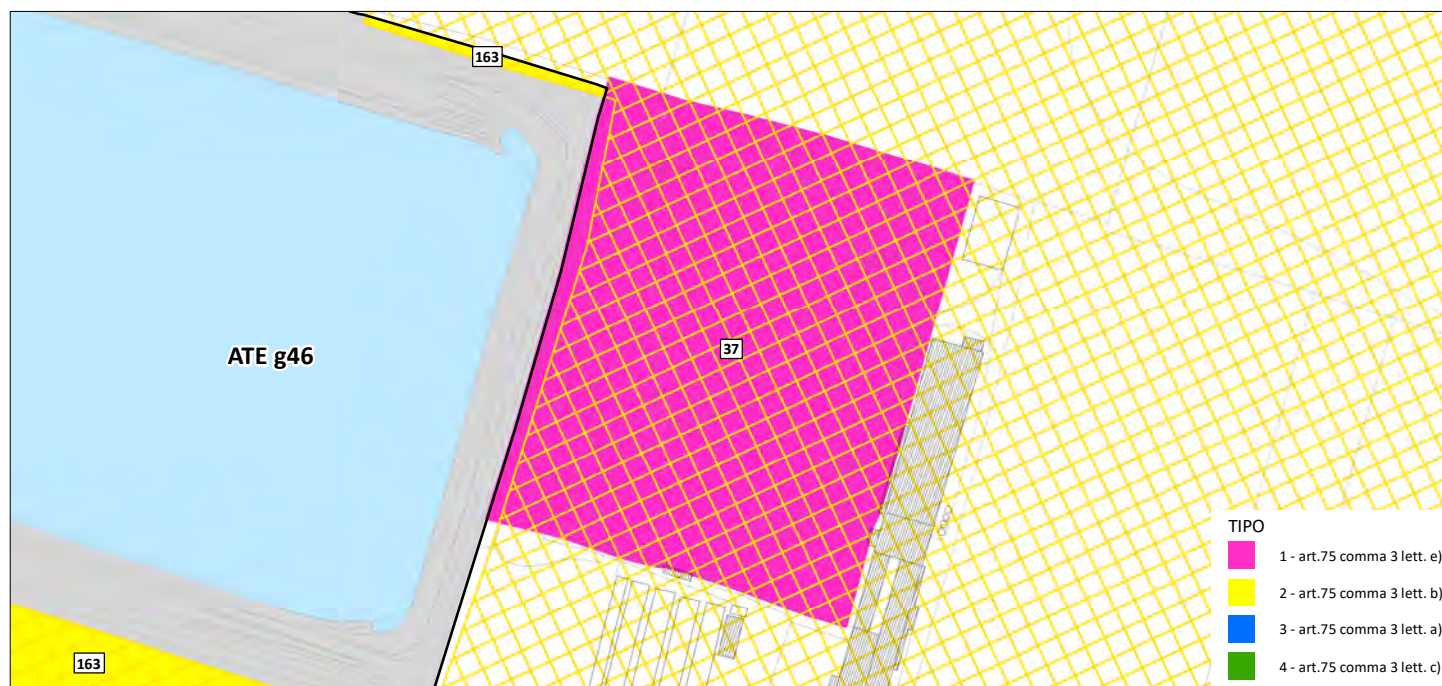
- connesse al riconoscimento degli insediamenti esistenti o di tessuti insediativi radi oggetto di possibile densificazione e all'individuazione di aree di prevalente valore paesistico-ambientale o ecologiche o aree non soggette a trasformazione urbanistica;
- per la correzione di errori nel passaggio alla scala comunale sulla base dello stato dei luoghi e dello stato di fatto della pianificazione comunale;
- volte a migliorare l'interazione con il tessuto urbano consolidato in presenza di margini sfrangiati da riqualificare e di tessuti agricoli parcellizzati in condizioni di degrado ambientale e paesaggistico, che non variano in diminuzione la superficie complessiva degli Ambiti Agricoli a connotazione strategica di cui ai precedenti articoli.

LOCALITA' Via Ghedi

SUPERFICIE (mq) 21668,4

TIPO MODIFICA 1

RIF. ARTICOLO PTCP art. 75 comma 3 lett.e)



Estratto tavola PR-2



Ortofoto

CRITERI DI CUI AL PTCP PER L'ESCLUSIONE DELLE AREE DAGLI AMBITI DESTINATI ALL'ATTIVITA' AGRICOLA DI INTERESSE STRATEGICO

Art. 75 Ambiti destinati all'attività agricola di interesse strategico

3. Non sono qualificate fra gli ambiti destinati all'attività agricola di interesse strategico, anche se rappresentate alla tavola 5 del PTCP:

- a) le aree per infrastrutture a rete di livello comunale e sovra comunale, i servizi tecnologici che per loro natura devono essere collocati ad adeguata distanza dalle aree abitate;
- b) le aree per gli impianti e le attività la cui localizzazione è sempre ammessa dalla legge anche in deroga agli strumenti urbanistici vigenti ovvero è prevista dai piani settoriali sovraordinati, limitatamente alla durata, qualora prevista, della relativa autorizzazione;
- c) tutte le porzioni interamente intercluse nel tessuto urbano consolidato, intercluse tra infrastrutture stradali e margini urbani per c.a. 20.000 m di superficie ovvero quelle frammentate, per almeno tre lati o 2/3 del perimetro, da tessuti urbani edificati e compatti che non eccedano la dimensione areale di 5.000 m²;
- d) le aree nei territori dei parchi nazionali, parchi naturali regionali e riserve naturali;
- e) le previsioni dei PGT approvati e compatibili con il PTCP alla data di efficacia del presente piano.

Art. 76 Criteri e modalità per l'individuazione delle aree agricole a livello comunale

1. I comuni all'atto della redazione del PGT individuano le aree destinate all'attività agricola nel rispetto degli ambiti agricoli destinati all'attività agricola di interesse strategico del PTCP, con la facoltà di apportare rettifiche precisazioni e miglioramenti sulla base di ggettive risultanze alla scala locale ai sensi dell'art. 15, comma 5, della LR 12/05 compatibili con gli obiettivi di cui agli artt. 31 e 74 e con le norme di uso e valorizzazione delle aree agricole dell'art. 77:

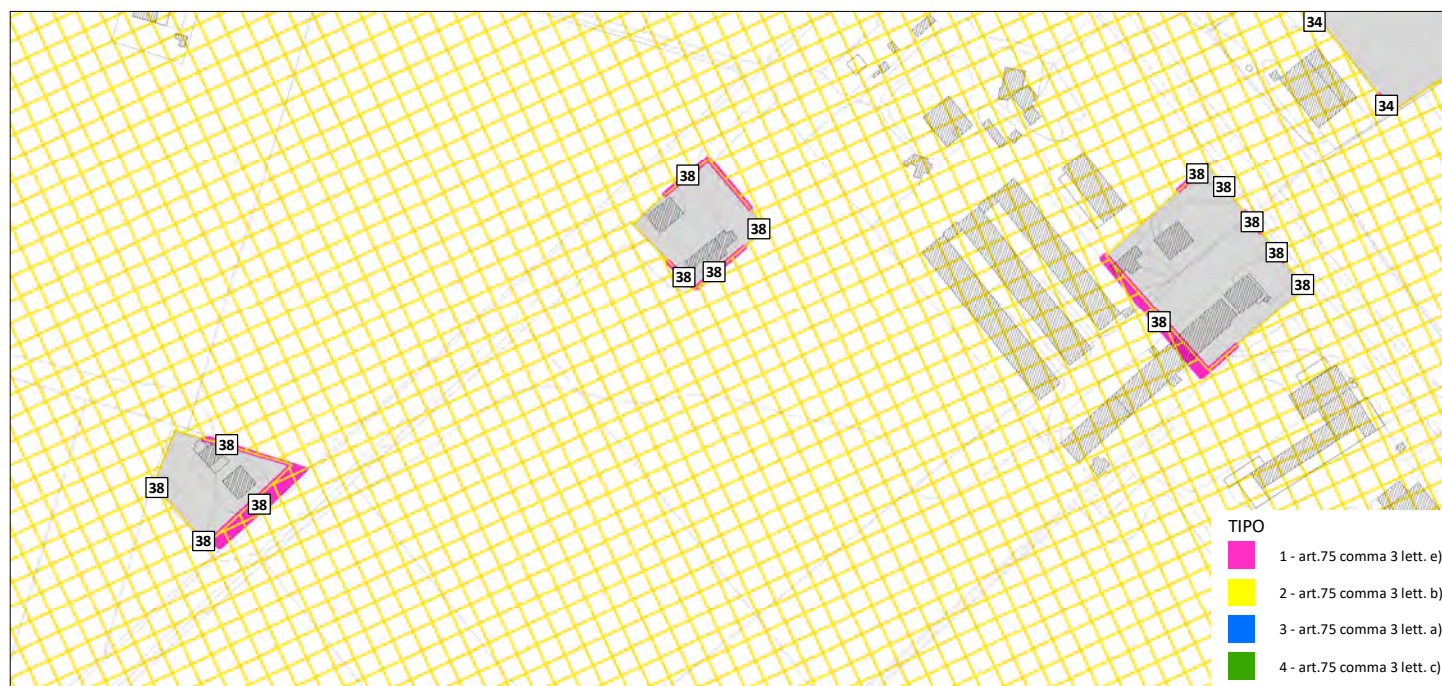
- a) connesse al riconoscimento degli insediamenti esistenti o di tessuti insediativi radi oggetto di possibile densificazione e all'individuazione di aree di prevalente valore paesistico-ambientale o ecologiche o aree non soggette a trasformazione urbanistica;
- b) per la correzione di errori nel passaggio alla scala comunale sulla base dello stato dei luoghi e dello stato di fatto della pianificazione comunale;
- c) volte a migliorare l'interazione con il tessuto urbano consolidato in presenza di margini sfrangiati da riqualificare e di tessuti agricoli parcellizzati in condizioni di degrado ambientale e paesaggistico, che non variano in diminuzione la superficie complessiva degli Ambiti Agricoli a connotazione strategica di cui ai precedenti articoli.

LOCALITA' Via Ghedi - SP 37

SUPERFICIE (mq) 556,486

TIPO MODIFICA 1

RIF. ARTICOLO PTCP art. 75 comma 3 lett.e)



Estratto tavola PR-2



Source: Esri, Maxar, Earthstar Geographics, and the GIS User Com

Ortofoto

CRITERI DI CUI AL PTCP PER L'ESCLUSIONE DELLE AREE DAGLI AMBITI DESTINATI ALL'ATTIVITA' AGRICOLA DI INTERESSE STRATEGICO

Art. 75 Ambiti destinati all'attività agricola di interesse strategico

3. Non sono qualificate fra gli ambiti destinati all'attività agricola di interesse strategico, anche se rappresentate alla tavola 5 del PTCP:

- le aree per infrastrutture a rete di livello comunale e sovra comunale, i servizi tecnologici che per loro natura devono essere collocati ad adeguata distanza dalle aree abitate;
- le aree per gli impianti e le attività la cui localizzazione è sempre ammessa dalla legge anche in deroga agli strumenti urbanistici vigenti ovvero è prevista dai piani settoriali sovraordinati, limitatamente alla durata, qualora prevista, della relativa autorizzazione;
- tutte le porzioni interamente intercluse nel tessuto urbano consolidato, intercluse tra infrastrutture stradali e margini urbani per c.a. 20.000 m di superficie ovvero quelle frammentate, per almeno tre lati o 2/3 del perimetro, da tessuti urbani edificati e compatti che non eccedano la dimensione areale di 5.000 m²;
- le aree nei territori dei parchi nazionali, parchi naturali regionali e riserve naturali;
- le previsioni dei PGT approvati e compatibili con il PTCP alla data di efficacia del presente piano.

Art. 76 Criteri e modalità per l'individuazione delle aree agricole a livello comunale

1. I comuni all'atto della redazione del PGT individuano le aree destinate all'attività agricola nel rispetto degli ambiti agricoli destinati all'attività agricola di interesse strategico del PTCP, con la facoltà di apportare rettifiche precisazioni e miglioramenti sulla base di ggettive risultanze alla scala locale ai sensi dell'art. 15, comma 5, della LR 12/05 compatibili con gli obiettivi di cui agli artt. 31 e 74 e con le norme di uso e valorizzazione delle aree agricole dell'art. 77:

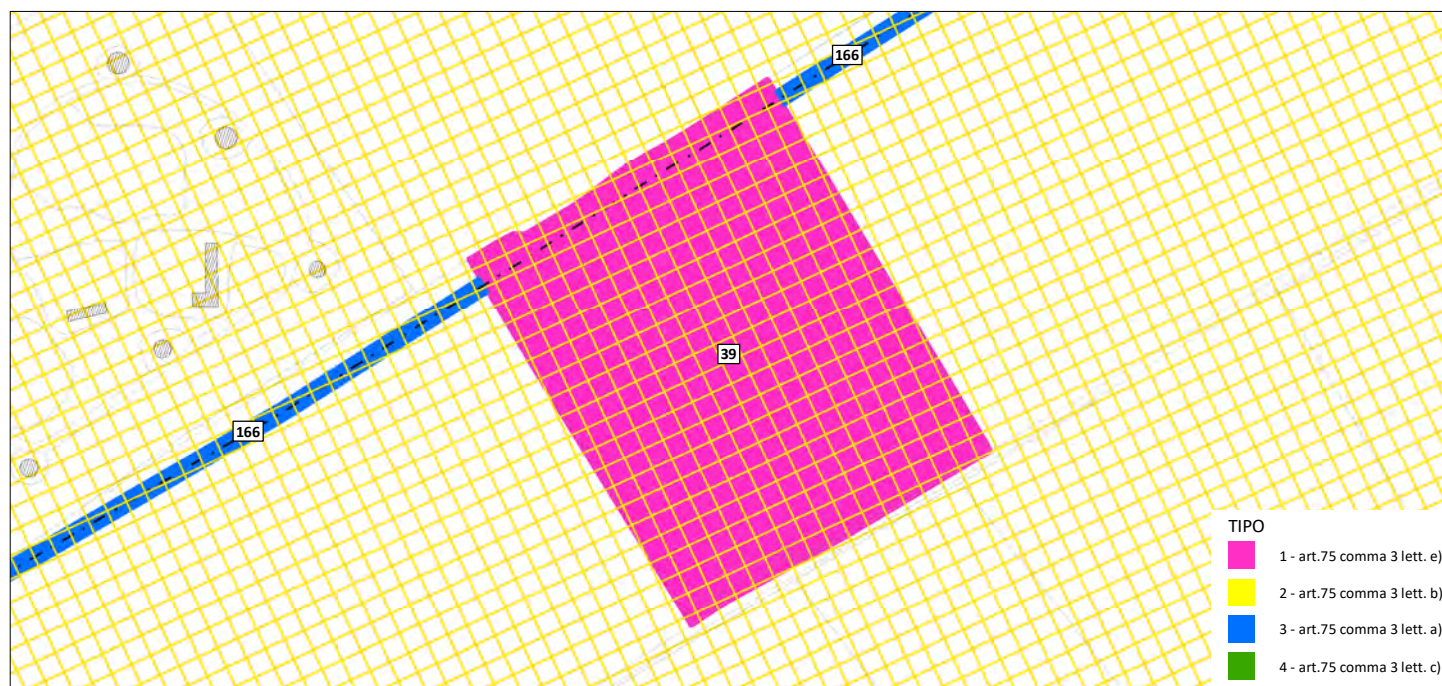
- connesse al riconoscimento degli insediamenti esistenti o di tessuti insediativi radi oggetto di possibile densificazione e all'individuazione di aree di prevalente valore paesistico-ambientale o ecologiche o aree non soggette a trasformazione urbanistica;
- per la correzione di errori nel passaggio alla scala comunale sulla base dello stato dei luoghi e dello stato di fatto della pianificazione comunale;
- volte a migliorare l'interazione con il tessuto urbano consolidato in presenza di margini sfrangiati da riqualificare e di tessuti agricoli parcellizzati in condizioni di degrado ambientale e paesaggistico, che non variano in diminuzione la superficie complessiva degli Ambiti Agricoli a connotazione strategica di cui ai precedenti articoli.

LOCALITA' Via Dugali Sera

SUPERFICIE (mq) 25466,1

TIPO MODIFICA 1

RIF. ARTICOLO PTCP art. 75 comma 3 lett.e)



Estratto tavola PR-2



Ortofoto

CRITERI DI CUI AL PTCP PER L'ESCLUSIONE DELLE AREE DAGLI AMBITI DESTINATI ALL'ATTIVITA' AGRICOLA DI INTERESSE STRATEGICO

Art. 75 Ambiti destinati all'attività agricola di interesse strategico

3. Non sono qualificate fra gli ambiti destinati all'attività agricola di interesse strategico, anche se rappresentate alla tavola 5 del PTCP:

- a) le aree per infrastrutture a rete di livello comunale e sovra comunale, i servizi tecnologici che per loro natura devono essere collocati ad adeguata distanza dalle aree abitate;
- b) le aree per gli impianti e le attività la cui localizzazione è sempre ammessa dalla legge anche in deroga agli strumenti urbanistici vigenti ovvero è prevista dai piani settoriali sovraordinati, limitatamente alla durata, qualora prevista, della relativa autorizzazione;
- c) tutte le porzioni interamente intercluse nel tessuto urbano consolidato, intercluse tra infrastrutture stradali e margini urbani per c.a. 20.000 m di superficie ovvero quelle frammentate, per almeno tre lati o 2/3 del perimetro, da tessuti urbani edificati e compatti che non eccedano la dimensione areale di 5.000 m²;
- d) le aree nei territori dei parchi nazionali, parchi naturali regionali e riserve naturali;
- e) le previsioni dei PGT approvati e compatibili con il PTCP alla data di efficacia del presente piano.

Art. 76 Criteri e modalità per l'individuazione delle aree agricole a livello comunale

1. I comuni all'atto della redazione del PGT individuano le aree destinate all'attività agricola nel rispetto degli ambiti agricoli destinati all'attività agricola di interesse strategico del PTCP, con la facoltà di apportare rettifiche precisazioni e miglioramenti sulla base di ggettive risultanze alla scala locale ai sensi dell'art. 15, comma 5, della LR 12/05 compatibili con gli obiettivi di cui agli artt. 31 e 74 e con le norme di uso e valorizzazione delle aree agricole dell'art. 77:

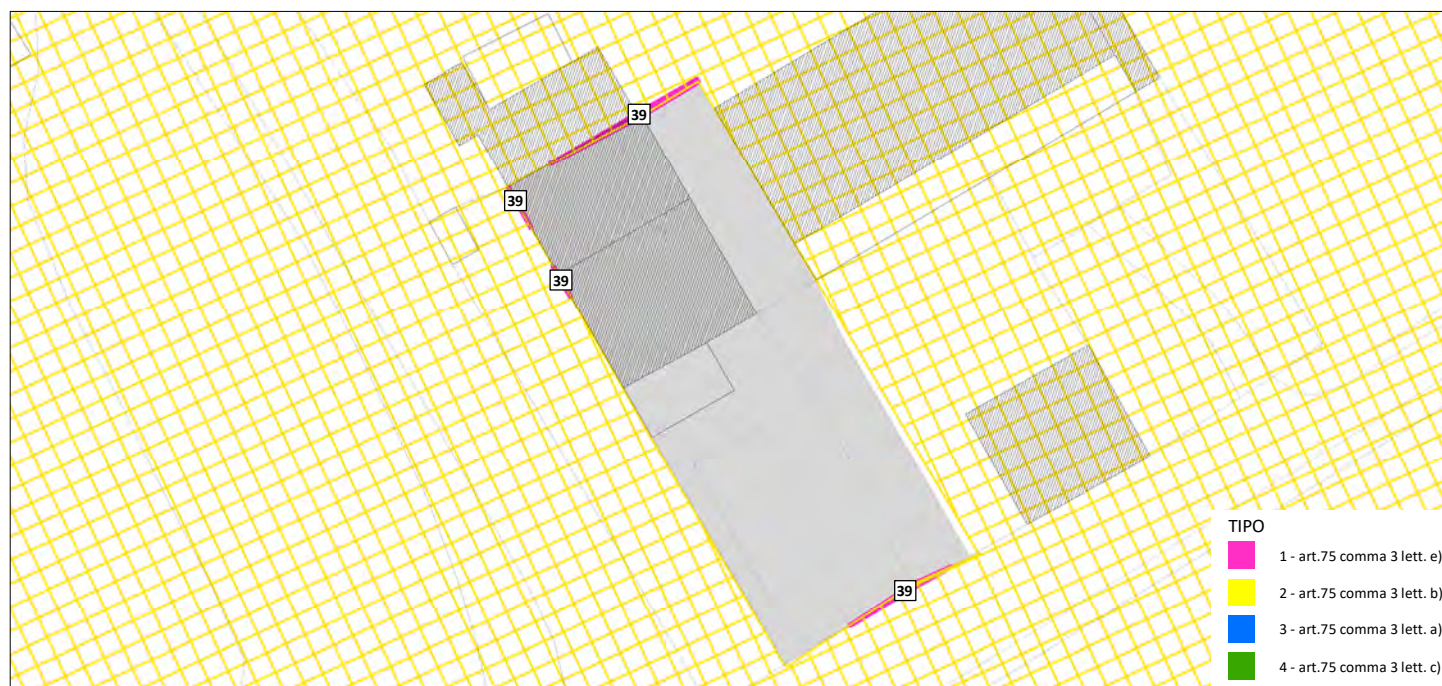
- a) connesse al riconoscimento degli insediamenti esistenti o di tessuti insediativi radi oggetto di possibile densificazione e all'individuazione di aree di prevalente valore paesistico-ambientale o ecologiche o aree non soggette a trasformazione urbanistica;
- b) per la correzione di errori nel passaggio alla scala comunale sulla base dello stato dei luoghi e dello stato di fatto della pianificazione comunale;
- c) volte a migliorare l'interazione con il tessuto urbano consolidato in presenza di margini sfrangiati da riqualificare e di tessuti agricoli parcellizzati in condizioni di degrado ambientale e paesaggistico, che non variano in diminuzione la superficie complessiva degli Ambiti Agricoli a connotazione strategica di cui ai precedenti articoli.

LOCALITA' Via Dugali Sera

SUPERFICIE (mq) 3,01923

TIPO MODIFICA 1

RIF. ARTICOLO PTCP art. 75 comma 3 lett.e)



Estratto tavola PR-2



Ortofoto

CRITERI DI CUI AL PTCP PER L'ESCLUSIONE DELLE AREE DAGLI AMBITI DESTINATI ALL'ATTIVITA' AGRICOLA DI INTERESSE STRATEGICO

Art. 75 Ambiti destinati all'attività agricola di interesse strategico

3. Non sono qualificate fra gli ambiti destinati all'attività agricola di interesse strategico, anche se rappresentate alla tavola 5 del PTCP:

- le aree per infrastrutture a rete di livello comunale e sovra comunale, i servizi tecnologici che per loro natura devono essere collocati ad adeguata distanza dalle aree abitate;
- le aree per gli impianti e le attività la cui localizzazione è sempre ammessa dalla legge anche in deroga agli strumenti urbanistici vigenti ovvero è prevista dai piani settoriali sovraordinati, limitatamente alla durata, qualora prevista, della relativa autorizzazione;
- tutte le porzioni interamente intercluse nel tessuto urbano consolidato, intercluse tra infrastrutture stradali e margini urbani per c.a 20.000 m di superficie ovvero quelle frammentate, per almeno tre lati o 2/3 del perimetro, da tessuti urbani edificati e compatti che non eccedano la dimensione areale di 5.000 m²;
- le aree nei territori dei parchi nazionali, parchi naturali regionali e riserve naturali;
- le previsioni dei PGT approvati e compatibili con il PTCP alla data di efficacia del presente piano.

Art. 76 Criteri e modalità per l'individuazione delle aree agricole a livello comunale

1. I comuni all'atto della redazione del PGT individuano le aree destinate all'attività agricola nel rispetto degli ambiti agricoli destinati all'attività agricola di interesse strategico del PTCP, con la facoltà di apportare rettifiche precisazioni e miglioramenti sulla base di ggettive risultanze alla scala locale ai sensi dell'art. 15, comma 5, della LR 12/05 compatibili con gli obiettivi di cui agli artt. 31 e 74 e con le norme di uso e valorizzazione delle aree agricole dell'art. 77:

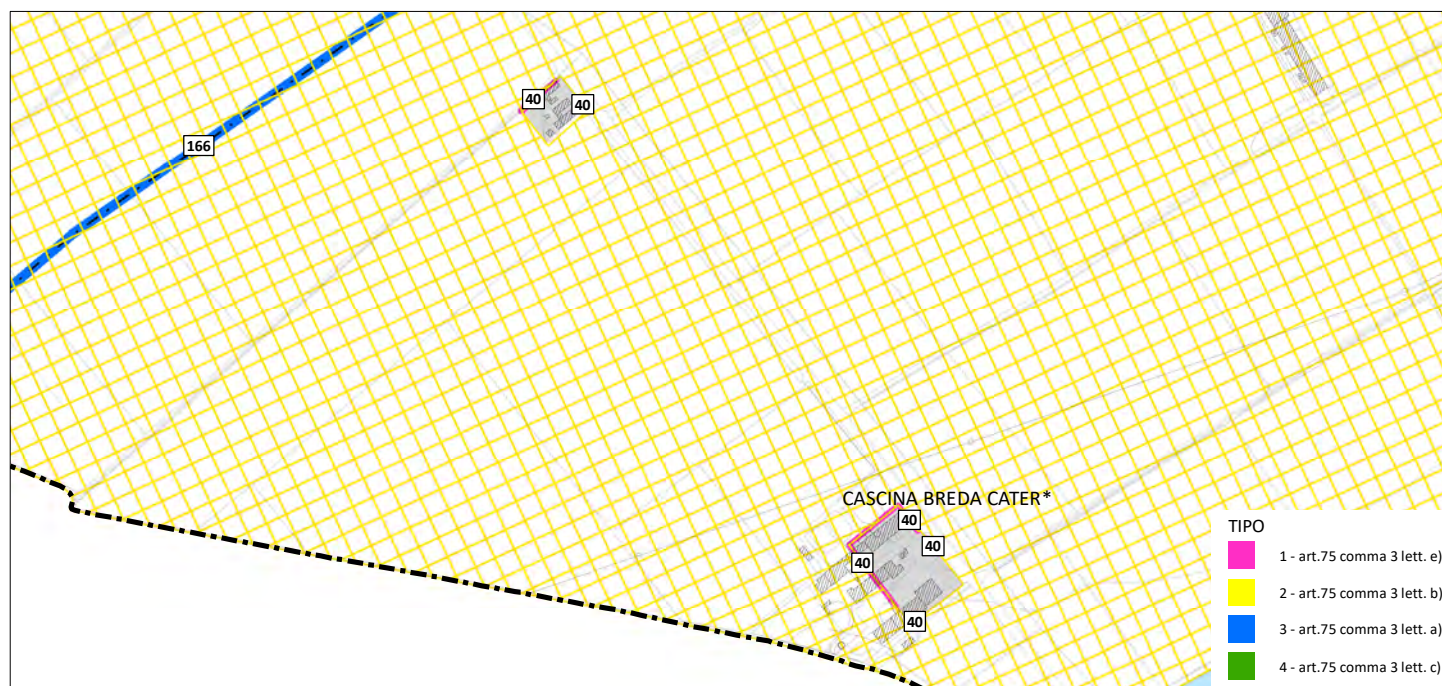
- connesse al riconoscimento degli insediamenti esistenti o di tessuti insediativi radi oggetto di possibile densificazione e all'individuazione di aree di prevalente valore paesistico-ambientale o ecologiche o aree non soggette a trasformazione urbanistica;
- per la correzione di errori nel passaggio alla scala comunale sulla base dello stato dei luoghi e dello stato di fatto della pianificazione comunale;
- volte a migliorare l'interazione con il tessuto urbano consolidato in presenza di margini sfrangiati da riqualificare e di tessuti agricoli parcellizzati in condizioni di degrado ambientale e paesaggistico, che non variano in diminuzione la superficie complessiva degli Ambiti Agricoli a connotazione strategica di cui ai precedenti articoli.

LOCALITA' SP37

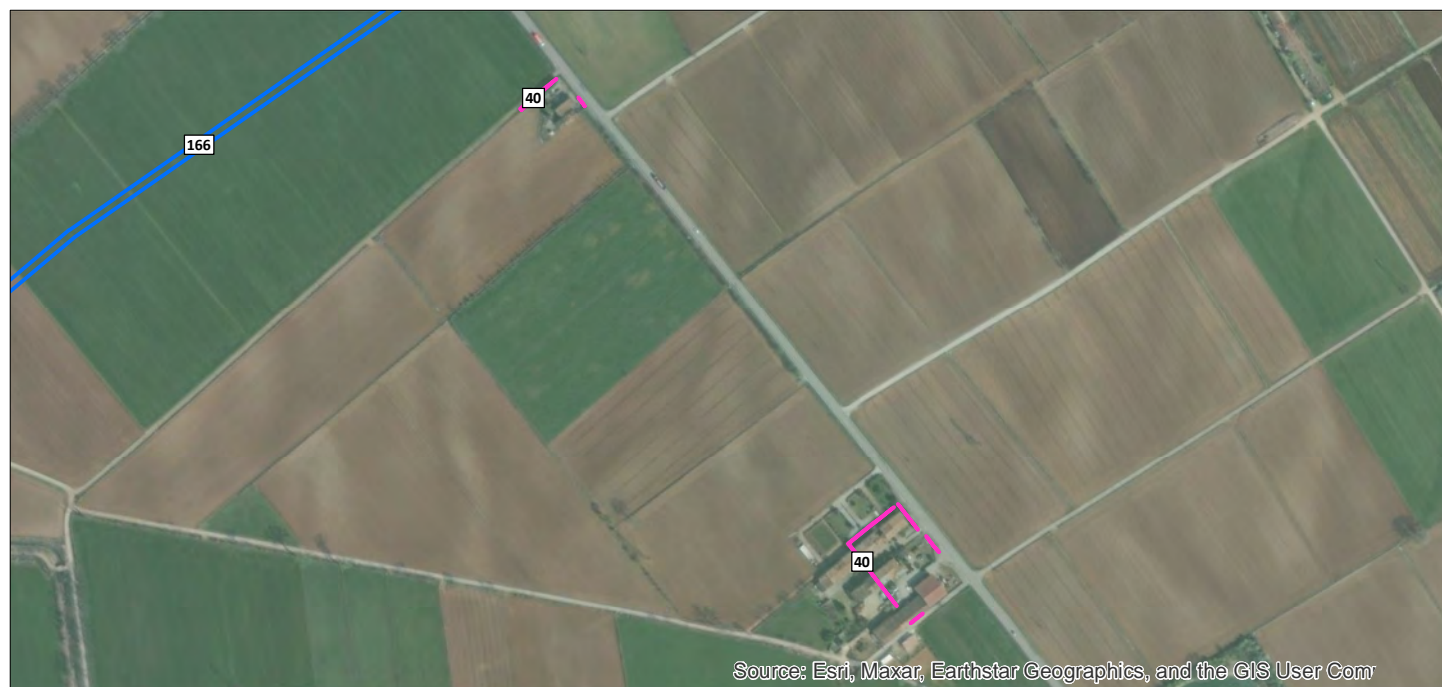
SUPERFICIE (mq) 78,4039

TIPO MODIFICA 1

RIF. ARTICOLO PTCP art. 75 comma 3 lett.e)



Estratto tavola PR-2



Ortofoto

CRITERI DI CUI AL PTCP PER L'ESCLUSIONE DELLE AREE DAGLI AMBITI DESTINATI ALL'ATTIVITA' AGRICOLA DI INTERESSE STRATEGICO

Art. 75 Ambiti destinati all'attività agricola di interesse strategico

3. Non sono qualificate fra gli ambiti destinati all'attività agricola di interesse strategico, anche se rappresentate alla tavola 5 del PTCP:

- le aree per infrastrutture a rete di livello comunale e sovra comunale, i servizi tecnologici che per loro natura devono essere collocati ad adeguata distanza dalle aree abitate;
- le aree per gli impianti e le attività la cui localizzazione è sempre ammessa dalla legge anche in deroga agli strumenti urbanistici vigenti ovvero è prevista dai piani settoriali sovraordinati, limitatamente alla durata, qualora prevista, della relativa autorizzazione;
- tutte le porzioni interamente intercluse nel tessuto urbano consolidato, intercluse tra infrastrutture stradali e margini urbani per c.a 20.000 m di superficie ovvero quelle frammentate, per almeno tre lati o 2/3 del perimetro, da tessuti urbani edificati e compatti che non eccedano la dimensione areale di 5.000 m²;
- le aree nei territori dei parchi nazionali, parchi naturali regionali e riserve naturali;
- le previsioni dei PGT approvati e compatibili con il PTCP alla data di efficacia del presente piano.

Art. 76 Criteri e modalità per l'individuazione delle aree agricole a livello comunale

1. I comuni all'atto della redazione del PGT individuano le aree destinate all'attività agricola nel rispetto degli ambiti agricoli destinati all'attività agricola di interesse strategico del PTCP, con la facoltà di apportare rettifiche precisazioni e miglioramenti sulla base di ggettive risultanze alla scala locale ai sensi dell'art. 15, comma 5, della LR 12/05 compatibili con gli obiettivi di cui agli artt. 31 e 74 e con le norme di uso e valorizzazione delle aree agricole dell'art. 77:

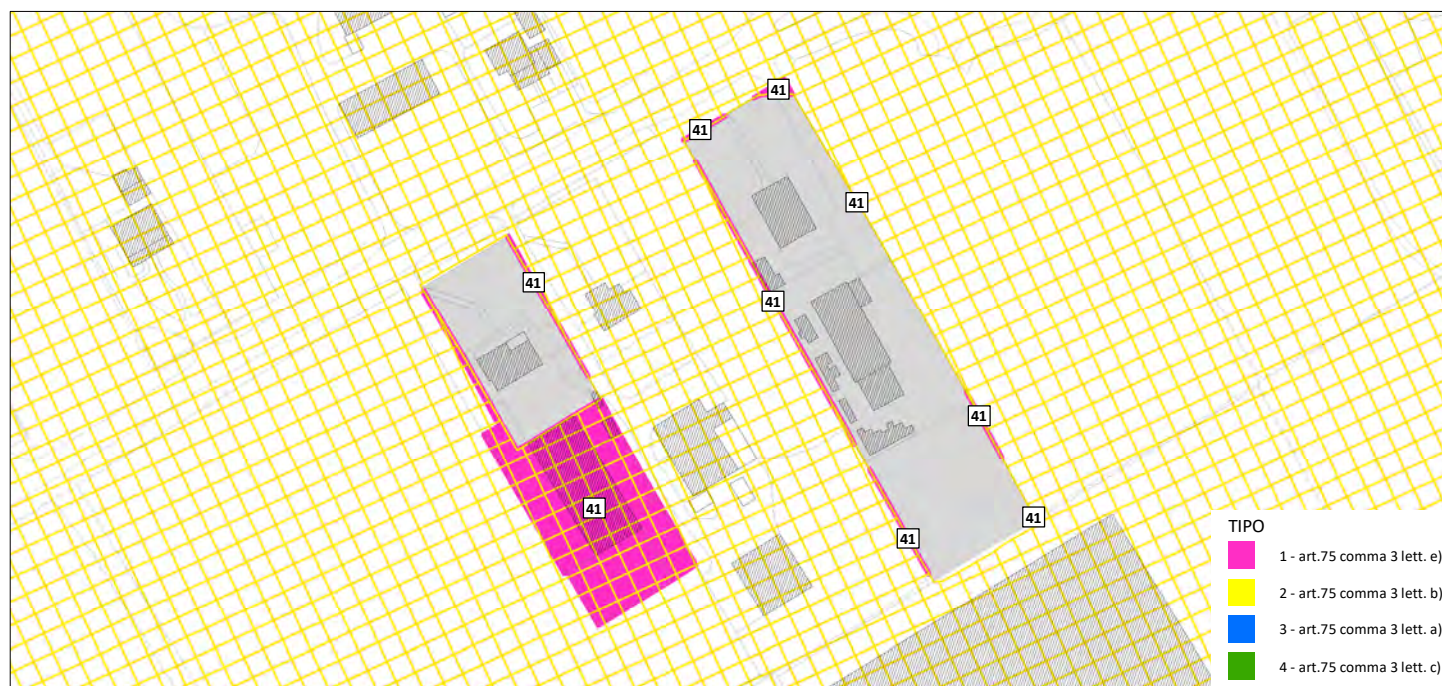
- connesse al riconoscimento degli insediamenti esistenti o di tessuti insediativi radi oggetto di possibile densificazione e all'individuazione di aree di prevalente valore paesistico-ambientale o ecologiche o aree non soggette a trasformazione urbanistica;
- per la correzione di errori nel passaggio alla scala comunale sulla base dello stato dei luoghi e dello stato di fatto della pianificazione comunale;
- volte a migliorare l'interazione con il tessuto urbano consolidato in presenza di margini sfrangiati da riqualificare e di tessuti agricoli parcellizzati in condizioni di degrado ambientale e paesaggistico, che non variano in diminuzione la superficie complessiva degli Ambiti Agricoli a connotazione strategica di cui ai precedenti articoli.

LOCALITA' Via Ghedi

SUPERFICIE (mq) 2515,96

TIPO MODIFICA 1

RIF. ARTICOLO PTCP art. 75 comma 3 lett.e)



Estratto tavola PR-2



Ortofoto

CRITERI DI CUI AL PTCP PER L'ESCLUSIONE DELLE AREE DAGLI AMBITI DESTINATI ALL'ATTIVITA' AGRICOLA DI INTERESSE STRATEGICO

Art. 75 Ambiti destinati all'attività agricola di interesse strategico

3. Non sono qualificate fra gli ambiti destinati all'attività agricola di interesse strategico, anche se rappresentate alla tavola 5 del PTCP:

- le aree per infrastrutture a rete di livello comunale e sovra comunale, i servizi tecnologici che per loro natura devono essere collocati ad adeguata distanza dalle aree abitate;
- le aree per gli impianti e le attività la cui localizzazione è sempre ammessa dalla legge anche in deroga agli strumenti urbanistici vigenti ovvero è prevista dai piani settoriali sovraordinati, limitatamente alla durata, qualora prevista, della relativa autorizzazione;
- tutte le porzioni interamente intercluse nel tessuto urbano consolidato, intercluse tra infrastrutture stradali e margini urbani per c.a. 20.000 m di superficie ovvero quelle frammentate, per almeno tre lati o 2/3 del perimetro, da tessuti urbani edificati e compatti che non eccedano la dimensione areale di 5.000 m²;
- le aree nei territori dei parchi nazionali, parchi naturali regionali e riserve naturali;
- le previsioni dei PGT approvati e compatibili con il PTCP alla data di efficacia del presente piano.

Art. 76 Criteri e modalità per l'individuazione delle aree agricole a livello comunale

1. I comuni all'atto della redazione del PGT individuano le aree destinate all'attività agricola nel rispetto degli ambiti agricoli destinati all'attività agricola di interesse strategico del PTCP, con la facoltà di apportare rettifiche precisazioni e miglioramenti sulla base di ggettive risultanze alla scala locale ai sensi dell'art. 15, comma 5, della LR 12/05 compatibili con gli obiettivi di cui agli artt. 31 e 74 e con le norme di uso e valorizzazione delle aree agricole dell'art. 77:

- connesse al riconoscimento degli insediamenti esistenti o di tessuti insediativi radi oggetto di possibile densificazione e all'individuazione di aree di prevalente valore paesistico-ambientale o ecologiche o aree non soggette a trasformazione urbanistica;
- per la correzione di errori nel passaggio alla scala comunale sulla base dello stato dei luoghi e dello stato di fatto della pianificazione comunale;
- volte a migliorare l'interazione con il tessuto urbano consolidato in presenza di margini sfrangiati da riqualificare e di tessuti agricoli parcellizzati in condizioni di degrado ambientale e paesaggistico, che non variano in diminuzione la superficie complessiva degli Ambiti Agricoli a connotazione strategica di cui ai precedenti articoli.

LOCALITA' Via S. Antonio

SUPERFICIE (mq) 53,0641

TIPO MODIFICA 1

RIF. ARTICOLO PTCP art. 75 comma 3 lett.e)



Estratto tavola PR-2



Source: Esri, Maxar, Earthstar Geographics, and the GIS User Com

Ortofoto

CRITERI DI CUI AL PTCP PER L'ESCLUSIONE DELLE AREE DAGLI AMBITI DESTINATI ALL'ATTIVITA' AGRICOLA DI INTERESSE STRATEGICO

Art. 75 Ambiti destinati all'attività agricola di interesse strategico

3. Non sono qualificate fra gli ambiti destinati all'attività agricola di interesse strategico, anche se rappresentate alla tavola 5 del PTCP:

- le aree per infrastrutture a rete di livello comunale e sovra comunale, i servizi tecnologici che per loro natura devono essere collocati ad adeguata distanza dalle aree abitate;
- le aree per gli impianti e le attività la cui localizzazione è sempre ammessa dalla legge anche in deroga agli strumenti urbanistici vigenti ovvero è prevista dai piani settoriali sovraordinati, limitatamente alla durata, qualora prevista, della relativa autorizzazione;
- tutte le porzioni interamente intercluse nel tessuto urbano consolidato, intercluse tra infrastrutture stradali e margini urbani per c.a. 20.000 m di superficie ovvero quelle frammentate, per almeno tre lati o 2/3 del perimetro, da tessuti urbani edificati e compatti che non eccedano la dimensione areale di 5.000 m²;
- le aree nei territori dei parchi nazionali, parchi naturali regionali e riserve naturali;
- le previsioni dei PGT approvati e compatibili con il PTCP alla data di efficacia del presente piano.

Art. 76 Criteri e modalità per l'individuazione delle aree agricole a livello comunale

1. I comuni all'atto della redazione del PGT individuano le aree destinate all'attività agricola nel rispetto degli ambiti agricoli destinati all'attività agricola di interesse strategico del PTCP, con la facoltà di apportare rettifiche precisazioni e miglioramenti sulla base di ggettive risultanze alla scala locale ai sensi dell'art. 15, comma 5, della LR 12/05 compatibili con gli obiettivi di cui agli artt. 31 e 74 e con le norme di uso e valorizzazione delle aree agricole dell'art. 77:

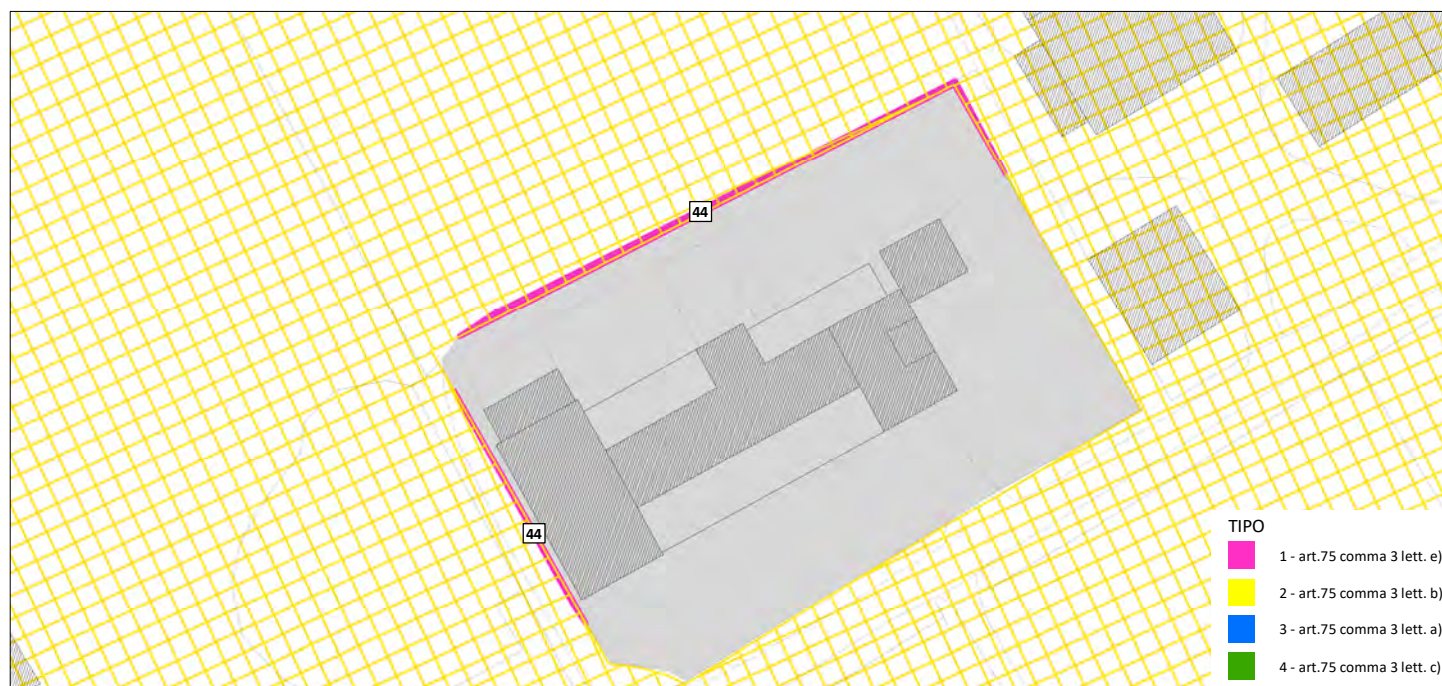
- connesse al riconoscimento degli insediamenti esistenti o di tessuti insediativi radi oggetto di possibile densificazione e all'individuazione di aree di prevalente valore paesistico-ambientale o ecologiche o aree non soggette a trasformazione urbanistica;
- per la correzione di errori nel passaggio alla scala comunale sulla base dello stato dei luoghi e dello stato di fatto della pianificazione comunale;
- volte a migliorare l'interazione con il tessuto urbano consolidato in presenza di margini sfrangiati da riqualificare e di tessuti agricoli parcellizzati in condizioni di degrado ambientale e paesaggistico, che non variano in diminuzione la superficie complessiva degli Ambiti Agricoli a connotazione strategica di cui ai precedenti articoli.

LOCALITA' Via Gritti

SUPERFICIE (mq) 36,2775

TIPO MODIFICA 1

RIF. ARTICOLO PTCP art. 75 comma 3 lett.e)



Estratto tavola PR-2



Ortofoto

CRITERI DI CUI AL PTCP PER L'ESCLUSIONE DELLE AREE DAGLI AMBITI DESTINATI ALL'ATTIVITA' AGRICOLA DI INTERESSE STRATEGICO

Art. 75 Ambiti destinati all'attività agricola di interesse strategico

3. Non sono qualificate fra gli ambiti destinati all'attività agricola di interesse strategico, anche se rappresentate alla tavola 5 del PTCP:

- le aree per infrastrutture a rete di livello comunale e sovra comunale, i servizi tecnologici che per loro natura devono essere collocati ad adeguata distanza dalle aree abitate;
- le aree per gli impianti e le attività la cui localizzazione è sempre ammessa dalla legge anche in deroga agli strumenti urbanistici vigenti ovvero è prevista dai piani settoriali sovraordinati, limitatamente alla durata, qualora prevista, della relativa autorizzazione;
- tutte le porzioni interamente intercluse nel tessuto urbano consolidato, intercluse tra infrastrutture stradali e margini urbani per c.a. 20.000 m di superficie ovvero quelle frammentate, per almeno tre lati o 2/3 del perimetro, da tessuti urbani edificati e compatti che non eccedano la dimensione areale di 5.000 m²;
- le aree nei territori dei parchi nazionali, parchi naturali regionali e riserve naturali;
- le previsioni dei PGT approvati e compatibili con il PTCP alla data di efficacia del presente piano.

Art. 76 Criteri e modalità per l'individuazione delle aree agricole a livello comunale

1. I comuni all'atto della redazione del PGT individuano le aree destinate all'attività agricola nel rispetto degli ambiti agricoli destinati all'attività agricola di interesse strategico del PTCP, con la facoltà di apportare rettifiche precisazioni e miglioramenti sulla base di ggettive risultanze alla scala locale ai sensi dell'art. 15, comma 5, della LR 12/05 compatibili con gli obiettivi di cui agli artt. 31 e 74 e con le norme di uso e valorizzazione delle aree agricole dell'art. 77:

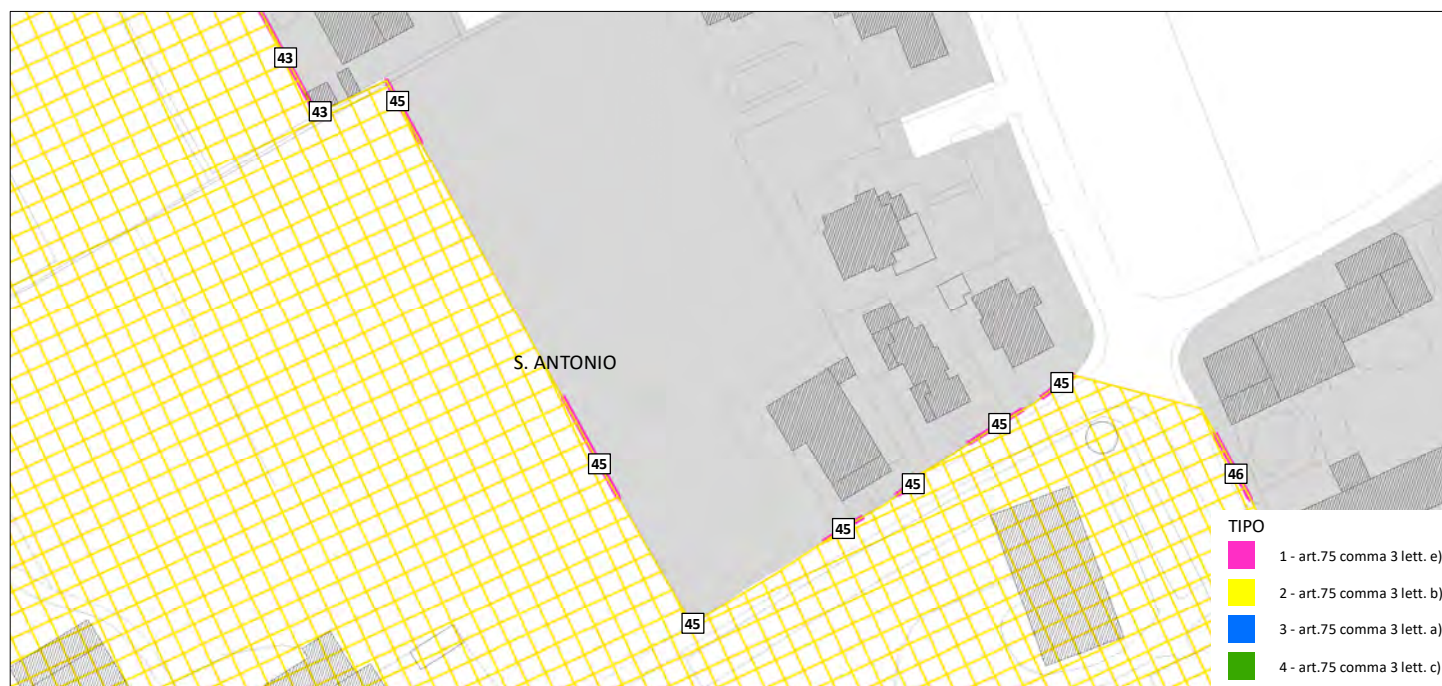
- connesse al riconoscimento degli insediamenti esistenti o di tessuti insediativi radi oggetto di possibile densificazione e all'individuazione di aree di prevalente valore paesistico-ambientale o ecologiche o aree non soggette a trasformazione urbanistica;
- per la correzione di errori nel passaggio alla scala comunale sulla base dello stato dei luoghi e dello stato di fatto della pianificazione comunale;
- volte a migliorare l'interazione con il tessuto urbano consolidato in presenza di margini sfrangiati da riqualificare e di tessuti agricoli parcellizzati in condizioni di degrado ambientale e paesaggistico, che non variano in diminuzione la superficie complessiva degli Ambiti Agricoli a connotazione strategica di cui ai precedenti articoli.

LOCALITA' Via Gritti

SUPERFICIE (mq) 5,81355

TIPO MODIFICA 1

RIF. ARTICOLO PTCP art. 75 comma 3 lett.e)



Estratto tavola PR-2



Source: Esri, Maxar, Earthstar Geographics, and the GIS User Com

Ortofoto

CRITERI DI CUI AL PTCP PER L'ESCLUSIONE DELLE AREE DAGLI AMBITI DESTINATI ALL'ATTIVITA' AGRICOLA DI INTERESSE STRATEGICO

Art. 75 Ambiti destinati all'attività agricola di interesse strategico

3. Non sono qualificate fra gli ambiti destinati all'attività agricola di interesse strategico, anche se rappresentate alla tavola 5 del PTCP:

- le aree per infrastrutture a rete di livello comunale e sovra comunale, i servizi tecnologici che per loro natura devono essere collocati ad adeguata distanza dalle aree abitate;
- le aree per gli impianti e le attività la cui localizzazione è sempre ammessa dalla legge anche in deroga agli strumenti urbanistici vigenti ovvero è prevista dai piani settoriali sovraordinati, limitatamente alla durata, qualora prevista, della relativa autorizzazione;
- tutte le porzioni interamente intercluse nel tessuto urbano consolidato, intercluse tra infrastrutture stradali e margini urbani per c.a. 20.000 m di superficie ovvero quelle frammentate, per almeno tre lati o 2/3 del perimetro, da tessuti urbani edificati e compatti che non eccedano la dimensione areale di 5.000 m²;
- le aree nei territori dei parchi nazionali, parchi naturali regionali e riserve naturali;
- le previsioni dei PGT approvati e compatibili con il PTCP alla data di efficacia del presente piano.

Art. 76 Criteri e modalità per l'individuazione delle aree agricole a livello comunale

1. I comuni all'atto della redazione del PGT individuano le aree destinate all'attività agricola nel rispetto degli ambiti agricoli destinati all'attività agricola di interesse strategico del PTCP, con la facoltà di apportare rettifiche precisazioni e miglioramenti sulla base di ggettive risultanze alla scala locale ai sensi dell'art. 15, comma 5, della LR 12/05 compatibili con gli obiettivi di cui agli artt. 31 e 74 e con le norme di uso e valorizzazione delle aree agricole dell'art. 77:

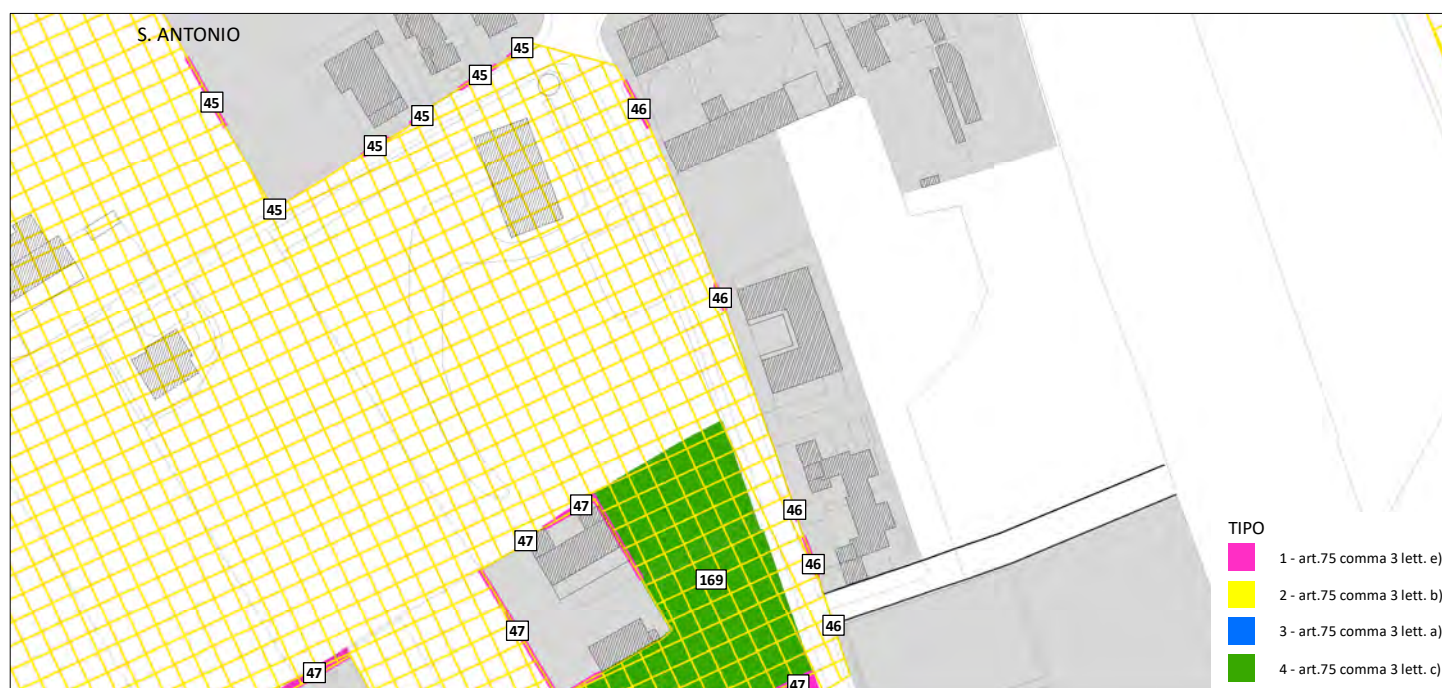
- connesse al riconoscimento degli insediamenti esistenti o di tessuti insediativi radi oggetto di possibile densificazione e all'individuazione di aree di prevalente valore paesistico-ambientale o ecologiche o aree non soggette a trasformazione urbanistica;
- per la correzione di errori nel passaggio alla scala comunale sulla base dello stato dei luoghi e dello stato di fatto della pianificazione comunale;
- volte a migliorare l'interazione con il tessuto urbano consolidato in presenza di margini sfrangiati da riqualificare e di tessuti agricoli parcellizzati in condizioni di degrado ambientale e paesaggistico, che non variano in diminuzione la superficie complessiva degli Ambiti Agricoli a connotazione strategica di cui ai precedenti articoli.

LOCALITA' Via S. Antonio

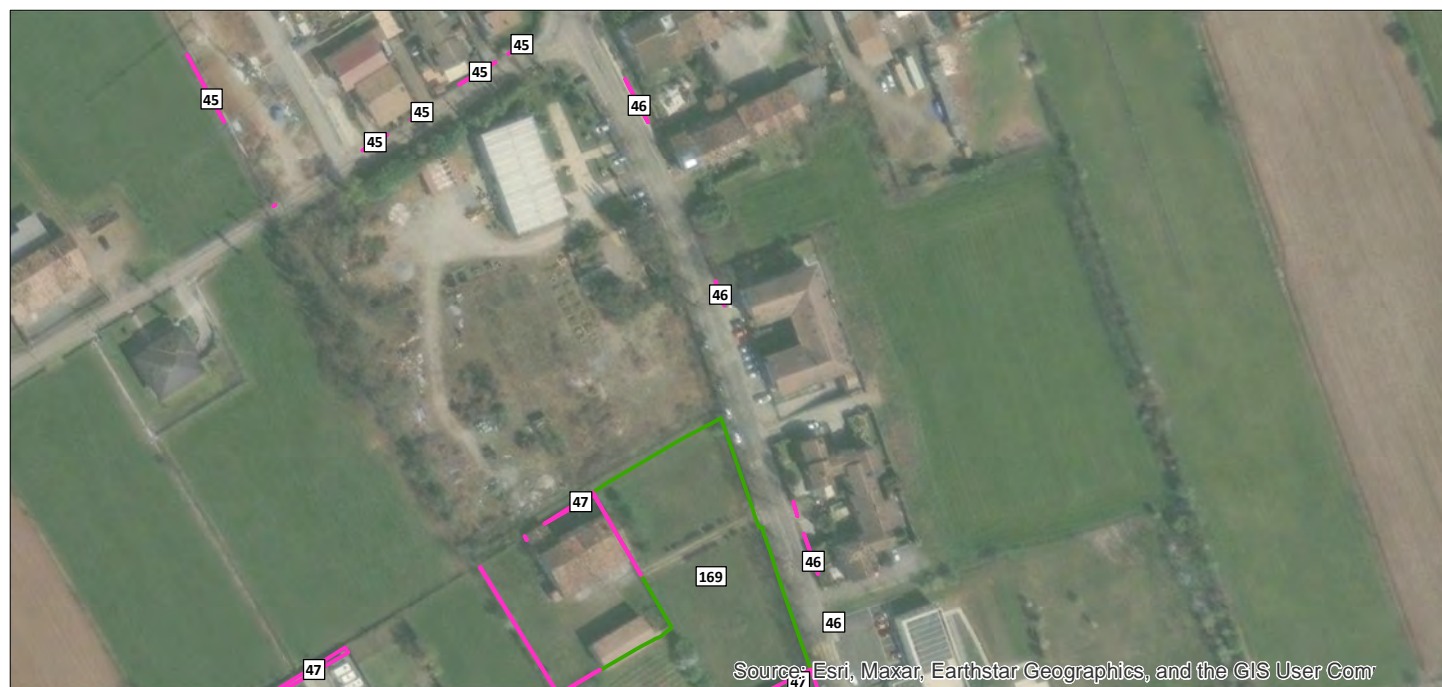
SUPERFICIE (mq) 1,60171

TIPO MODIFICA 1

RIF. ARTICOLO PTCP art. 75 comma 3 lett.e)



Estratto tavola PR-2



Ortofoto

CRITERI DI CUI AL PTCP PER L'ESCLUSIONE DELLE AREE DAGLI AMBITI DESTINATI ALL'ATTIVITA' AGRICOLA DI INTERESSE STRATEGICO

Art. 75 Ambiti destinati all'attività agricola di interesse strategico

3. Non sono qualificate fra gli ambiti destinati all'attività agricola di interesse strategico, anche se rappresentate alla tavola 5 del PTCP:

- a) le aree per infrastrutture a rete di livello comunale e sovra comunale, i servizi tecnologici che per loro natura devono essere collocati ad adeguata distanza dalle aree abitate;
- b) le aree per gli impianti e le attività la cui localizzazione è sempre ammessa dalla legge anche in deroga agli strumenti urbanistici vigenti ovvero è prevista dai piani settoriali sovraordinati, limitatamente alla durata, qualora prevista, della relativa autorizzazione;
- c) tutte le porzioni interamente intercluse nel tessuto urbano consolidato, intercluse tra infrastrutture stradali e margini urbani per c.a. 20.000 m di superficie ovvero quelle frammentate, per almeno tre lati o 2/3 del perimetro, da tessuti urbani edificati e compatti che non eccedano la dimensione areale di 5.000 m²;
- d) le aree nei territori dei parchi nazionali, parchi naturali regionali e riserve naturali;
- e) le previsioni dei PGT approvati e compatibili con il PTCP alla data di efficacia del presente piano.

Art. 76 Criteri e modalità per l'individuazione delle aree agricole a livello comunale

1. I comuni all'atto della redazione del PGT individuano le aree destinate all'attività agricola nel rispetto degli ambiti agricoli destinati all'attività agricola di interesse strategico del PTCP, con la facoltà di apportare rettifiche precisazioni e miglioramenti sulla base di ggettive risultanze alla scala locale ai sensi dell'art. 15, comma 5, della LR 12/05 compatibili con gli obiettivi di cui agli artt. 31 e 74 e con le norme di uso e valorizzazione delle aree agricole dell'art. 77:

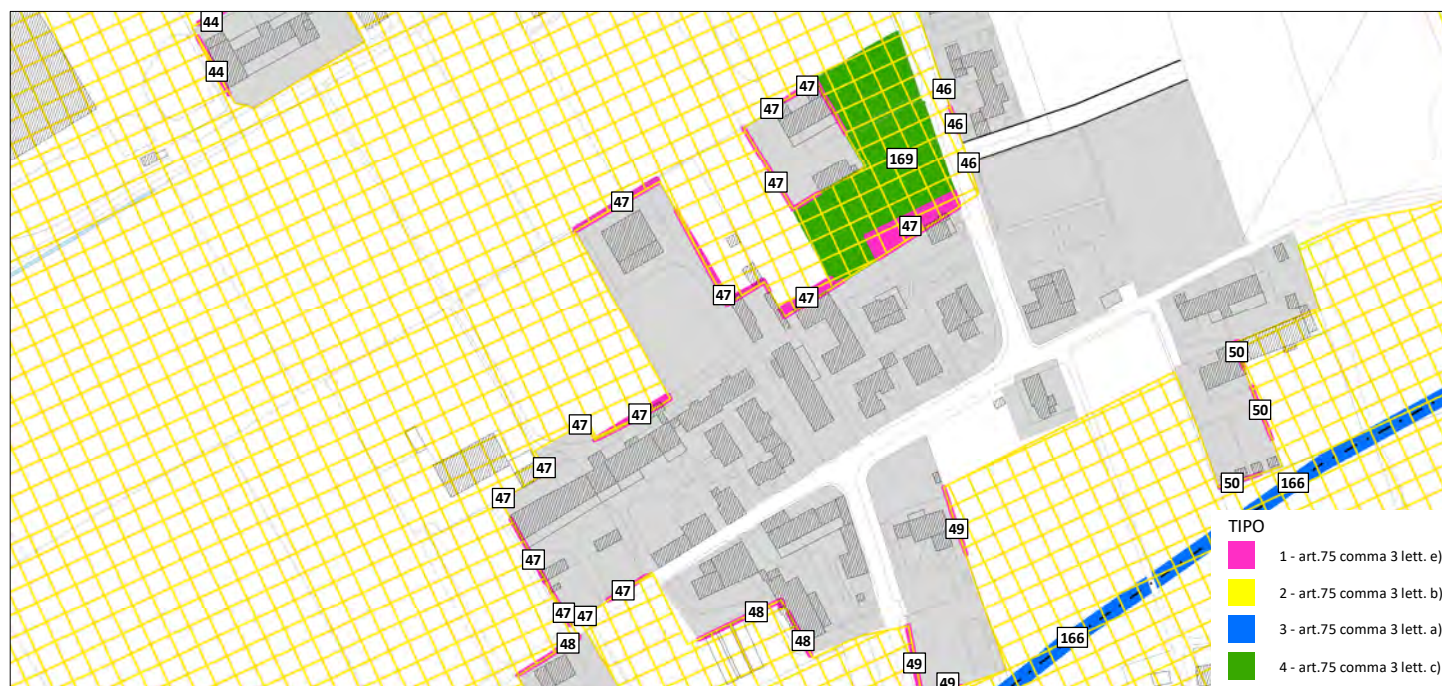
- a) connesse al riconoscimento degli insediamenti esistenti o di tessuti insediativi radi oggetto di possibile densificazione e all'individuazione di aree di prevalente valore paesistico-ambientale o ecologiche o aree non soggette a trasformazione urbanistica;
- b) per la correzione di errori nel passaggio alla scala comunale sulla base dello stato dei luoghi e dello stato di fatto della pianificazione comunale;
- c) volte a migliorare l'interazione con il tessuto urbano consolidato in presenza di margini sfrangiati da riqualificare e di tessuti agricoli parcellizzati in condizioni di degrado ambientale e paesaggistico, che non variano in diminuzione la superficie complessiva degli Ambiti Agricoli a connotazione strategica di cui ai precedenti articoli.

LOCALITA' Via Dugali Sera

SUPERFICIE (mq) 798,161

TIPO MODIFICA 1

RIF. ARTICOLO PTCP art. 75 comma 3 lett.e)



Estratto tavola PR-2



Ortofoto

CRITERI DI CUI AL PTCP PER L'ESCLUSIONE DELLE AREE DAGLI AMBITI DESTINATI ALL'ATTIVITA' AGRICOLA DI INTERESSE STRATEGICO

Art. 75 Ambiti destinati all'attività agricola di interesse strategico

3. Non sono qualificate fra gli ambiti destinati all'attività agricola di interesse strategico, anche se rappresentate alla tavola 5 del PTCP:

- a) le aree per infrastrutture a rete di livello comunale e sovra comunale, i servizi tecnologici che per loro natura devono essere collocati ad adeguata distanza dalle aree abitate;
- b) le aree per gli impianti e le attività la cui localizzazione è sempre ammessa dalla legge anche in deroga agli strumenti urbanistici vigenti ovvero è prevista dai piani settoriali sovraordinati, limitatamente alla durata, qualora prevista, della relativa autorizzazione;
- c) tutte le porzioni interamente intercluse nel tessuto urbano consolidato, intercluse tra infrastrutture stradali e margini urbani per c.a. 20.000 m di superficie ovvero quelle frammentate, per almeno tre lati o 2/3 del perimetro, da tessuti urbani edificati e compatti che non eccedano la dimensione areale di 5.000 m²;
- d) le aree nei territori dei parchi nazionali, parchi naturali regionali e riserve naturali;
- e) le previsioni dei PGT approvati e compatibili con il PTCP alla data di efficacia del presente piano.

Art. 76 Criteri e modalità per l'individuazione delle aree agricole a livello comunale

1. I comuni all'atto della redazione del PGT individuano le aree destinate all'attività agricola nel rispetto degli ambiti agricoli destinati all'attività agricola di interesse strategico del PTCP, con la facoltà di apportare rettifiche precisazioni e miglioramenti sulla base di ggettive risultanze alla scala locale ai sensi dell'art. 15, comma 5, della LR 12/05 compatibili con gli obiettivi di cui agli artt. 31 e 74 e con le norme di uso e valorizzazione delle aree agricole dell'art. 77:

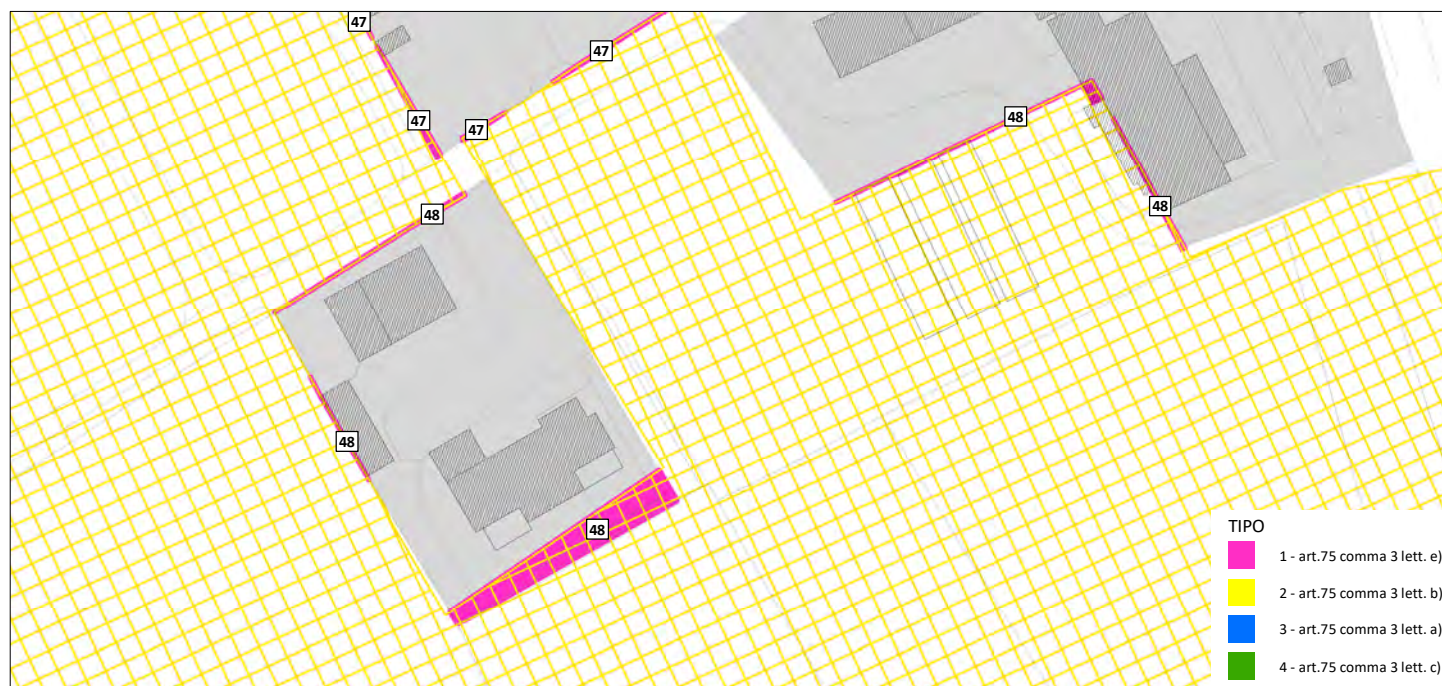
- a) connesse al riconoscimento degli insediamenti esistenti o di tessuti insediativi radi oggetto di possibile densificazione e all'individuazione di aree di prevalente valore paesistico-ambientale o ecologiche o aree non soggette a trasformazione urbanistica;
- b) per la correzione di errori nel passaggio alla scala comunale sulla base dello stato dei luoghi e dello stato di fatto della pianificazione comunale;
- c) volte a migliorare l'interazione con il tessuto urbano consolidato in presenza di margini sfrangiati da riqualificare e di tessuti agricoli parcellizzati in condizioni di degrado ambientale e paesaggistico, che non variano in diminuzione la superficie complessiva degli Ambiti Agricoli a connotazione strategica di cui ai precedenti articoli.

LOCALITA' Via Dugali Sera

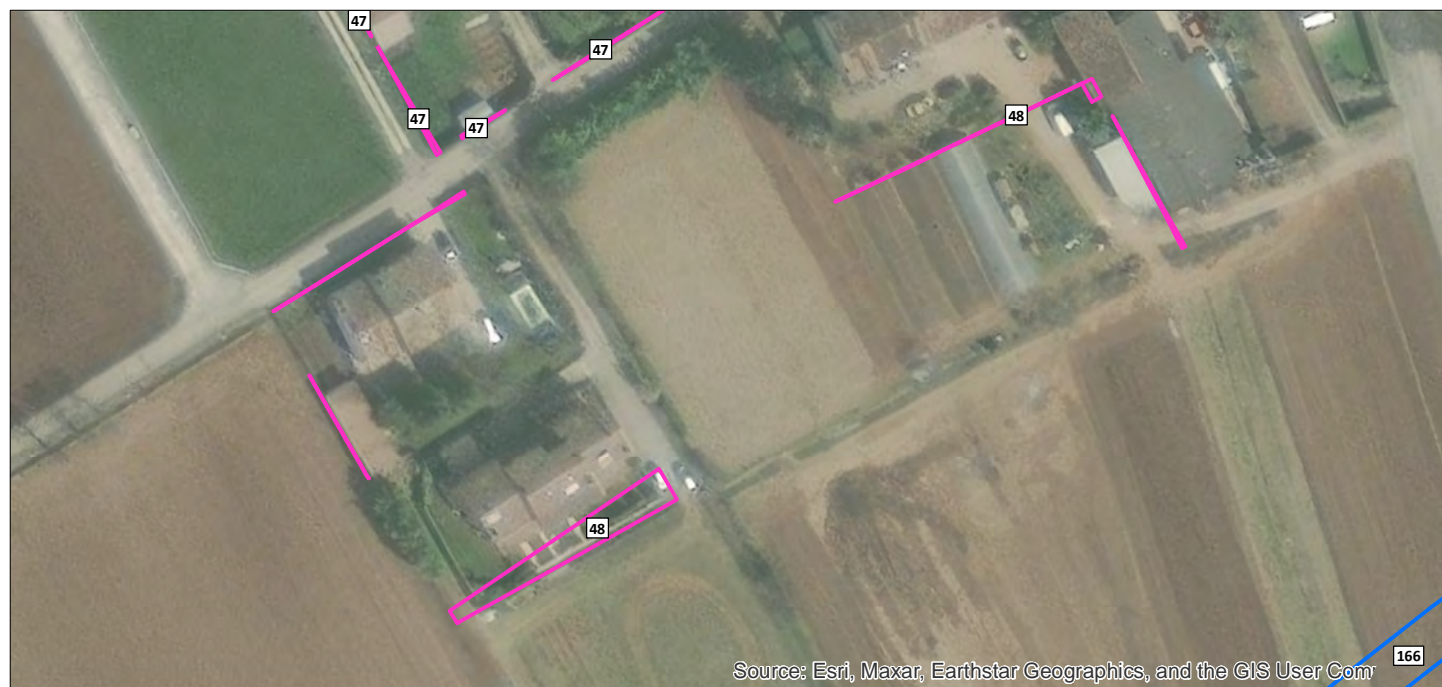
SUPERFICIE (mq) 171,857

TIPO MODIFICA 1

RIF. ARTICOLO PTCP art. 75 comma 3 lett.e)



Estratto tavola PR-2



Ortofoto

CRITERI DI CUI AL PTCP PER L'ESCLUSIONE DELLE AREE DAGLI AMBITI DESTINATI ALL'ATTIVITA' AGRICOLA DI INTERESSE STRATEGICO

Art. 75 Ambiti destinati all'attività agricola di interesse strategico

3. Non sono qualificate fra gli ambiti destinati all'attività agricola di interesse strategico, anche se rappresentate alla tavola 5 del PTCP:

- le aree per infrastrutture a rete di livello comunale e sovra comunale, i servizi tecnologici che per loro natura devono essere collocati ad adeguata distanza dalle aree abitate;
- le aree per gli impianti e le attività la cui localizzazione è sempre ammessa dalla legge anche in deroga agli strumenti urbanistici vigenti ovvero è prevista dai piani settoriali sovraordinati, limitatamente alla durata, qualora prevista, della relativa autorizzazione;
- tutte le porzioni interamente intercluse nel tessuto urbano consolidato, intercluse tra infrastrutture stradali e margini urbani per c.a. 20.000 m di superficie ovvero quelle frammentate, per almeno tre lati o 2/3 del perimetro, da tessuti urbani edificati e compatti che non eccedano la dimensione areale di 5.000 m²;
- le aree nei territori dei parchi nazionali, parchi naturali regionali e riserve naturali;
- le previsioni dei PGT approvati e compatibili con il PTCP alla data di efficacia del presente piano.

Art. 76 Criteri e modalità per l'individuazione delle aree agricole a livello comunale

1. I comuni all'atto della redazione del PGT individuano le aree destinate all'attività agricola nel rispetto degli ambiti agricoli destinati all'attività agricola di interesse strategico del PTCP, con la facoltà di apportare rettifiche precisazioni e miglioramenti sulla base di ggettive risultanze alla scala locale ai sensi dell'art. 15, comma 5, della LR 12/05 compatibili con gli obiettivi di cui agli artt. 31 e 74 e con le norme di uso e valorizzazione delle aree agricole dell'art. 77:

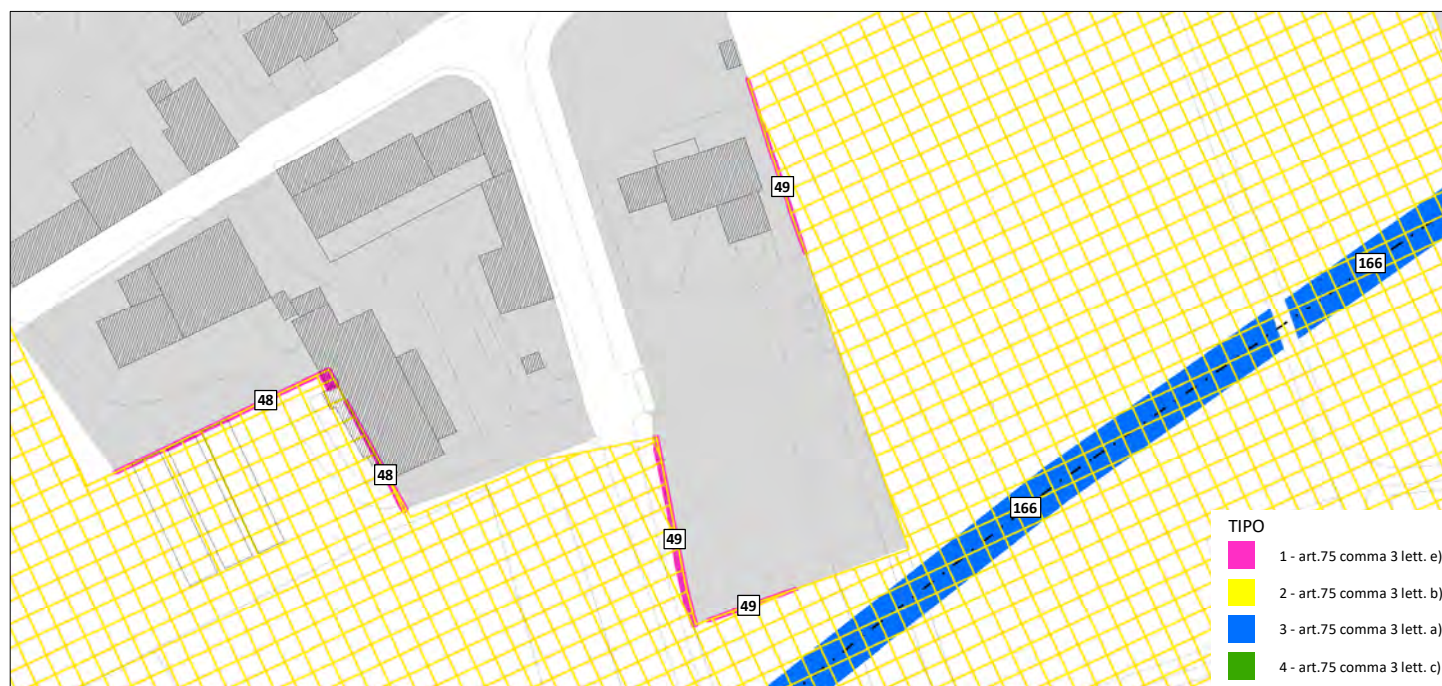
- connesse al riconoscimento degli insediamenti esistenti o di tessuti insediativi radi oggetto di possibile densificazione e all'individuazione di aree di prevalente valore paesistico-ambientale o ecologiche o aree non soggette a trasformazione urbanistica;
- per la correzione di errori nel passaggio alla scala comunale sulla base dello stato dei luoghi e dello stato di fatto della pianificazione comunale;
- volte a migliorare l'interazione con il tessuto urbano consolidato in presenza di margini sfrangiati da riqualificare e di tessuti agricoli parcellizzati in condizioni di degrado ambientale e paesaggistico, che non variano in diminuzione la superficie complessiva degli Ambiti Agricoli a connotazione strategica di cui ai precedenti articoli.

LOCALITA' Via Viadana

SUPERFICIE (mq) 26,8626

TIPO MODIFICA 1

RIF. ARTICOLO PTCP art. 75 comma 3 lett.e)



Estratto tavola PR-2



Ortofoto

CRITERI DI CUI AL PTCP PER L'ESCLUSIONE DELLE AREE DAGLI AMBITI DESTINATI ALL'ATTIVITA' AGRICOLA DI INTERESSE STRATEGICO

Art. 75 Ambiti destinati all'attività agricola di interesse strategico

3. Non sono qualificate fra gli ambiti destinati all'attività agricola di interesse strategico, anche se rappresentate alla tavola 5 del PTCP:

- le aree per infrastrutture a rete di livello comunale e sovra comunale, i servizi tecnologici che per loro natura devono essere collocati ad adeguata distanza dalle aree abitate;
- le aree per gli impianti e le attività la cui localizzazione è sempre ammessa dalla legge anche in deroga agli strumenti urbanistici vigenti ovvero è prevista dai piani settoriali sovraordinati, limitatamente alla durata, qualora prevista, della relativa autorizzazione;
- tutte le porzioni interamente intercluse nel tessuto urbano consolidato, intercluse tra infrastrutture stradali e margini urbani per c.a. 20.000 m di superficie ovvero quelle frammentate, per almeno tre lati o 2/3 del perimetro, da tessuti urbani edificati e compatti che non eccedano la dimensione areale di 5.000 m²;
- le aree nei territori dei parchi nazionali, parchi naturali regionali e riserve naturali;
- le previsioni dei PGT approvati e compatibili con il PTCP alla data di efficacia del presente piano.

Art. 76 Criteri e modalità per l'individuazione delle aree agricole a livello comunale

1. I comuni all'atto della redazione del PGT individuano le aree destinate all'attività agricola nel rispetto degli ambiti agricoli destinati all'attività agricola di interesse strategico del PTCP, con la facoltà di apportare rettifiche precisazioni e miglioramenti sulla base di ggettive risultanze alla scala locale ai sensi dell'art. 15, comma 5, della LR 12/05 compatibili con gli obiettivi di cui agli artt. 31 e 74 e con le norme di uso e valorizzazione delle aree agricole dell'art. 77:

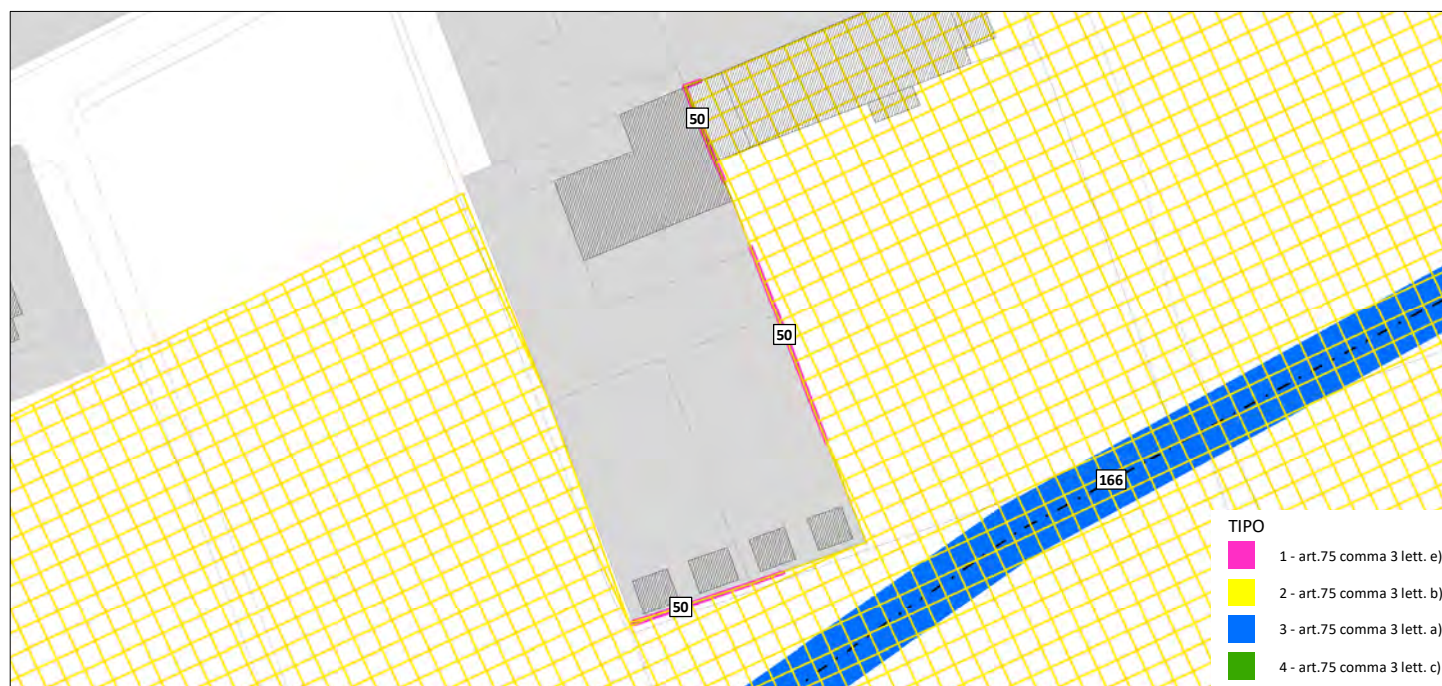
- connesse al riconoscimento degli insediamenti esistenti o di tessuti insediativi radi oggetto di possibile densificazione e all'individuazione di aree di prevalente valore paesistico-ambientale o ecologiche o aree non soggette a trasformazione urbanistica;
- per la correzione di errori nel passaggio alla scala comunale sulla base dello stato dei luoghi e dello stato di fatto della pianificazione comunale;
- volte a migliorare l'interazione con il tessuto urbano consolidato in presenza di margini sfrangiati da riqualificare e di tessuti agricoli parcellizzati in condizioni di degrado ambientale e paesaggistico, che non variano in diminuzione la superficie complessiva degli Ambiti Agricoli a connotazione strategica di cui ai precedenti articoli.

LOCALITA' Via Dugali Mattina

SUPERFICIE (mq) 3,51519

TIPO MODIFICA 1

RIF. ARTICOLO PTCP art. 75 comma 3 lett.e)



Estratto tavola PR-2



Source: Esri, Maxar, Earthstar Geographics, and the GIS User Com

Ortofoto

CRITERI DI CUI AL PTCP PER L'ESCLUSIONE DELLE AREE DAGLI AMBITI DESTINATI ALL'ATTIVITA' AGRICOLA DI INTERESSE STRATEGICO

Art. 75 Ambiti destinati all'attività agricola di interesse strategico

3. Non sono qualificate fra gli ambiti destinati all'attività agricola di interesse strategico, anche se rappresentate alla tavola 5 del PTCP:

- le aree per infrastrutture a rete di livello comunale e sovra comunale, i servizi tecnologici che per loro natura devono essere collocati ad adeguata distanza dalle aree abitate;
- le aree per gli impianti e le attività la cui localizzazione è sempre ammessa dalla legge anche in deroga agli strumenti urbanistici vigenti ovvero è prevista dai piani settoriali sovraordinati, limitatamente alla durata, qualora prevista, della relativa autorizzazione;
- tutte le porzioni interamente intercluse nel tessuto urbano consolidato, intercluse tra infrastrutture stradali e margini urbani per c.a 20.000 m di superficie ovvero quelle frammentate, per almeno tre lati o 2/3 del perimetro, da tessuti urbani edificati e compatti che non eccedano la dimensione areale di 5.000 m²;
- le aree nei territori dei parchi nazionali, parchi naturali regionali e riserve naturali;
- le previsioni dei PGT approvati e compatibili con il PTCP alla data di efficacia del presente piano.

Art. 76 Criteri e modalità per l'individuazione delle aree agricole a livello comunale

1. I comuni all'atto della redazione del PGT individuano le aree destinate all'attività agricola nel rispetto degli ambiti agricoli destinati all'attività agricola di interesse strategico del PTCP, con la facoltà di apportare rettifiche precisazioni e miglioramenti sulla base di ggettive risultanze alla scala locale ai sensi dell'art. 15, comma 5, della LR 12/05 compatibili con gli obiettivi di cui agli artt. 31 e 74 e con le norme di uso e valorizzazione delle aree agricole dell'art. 77:

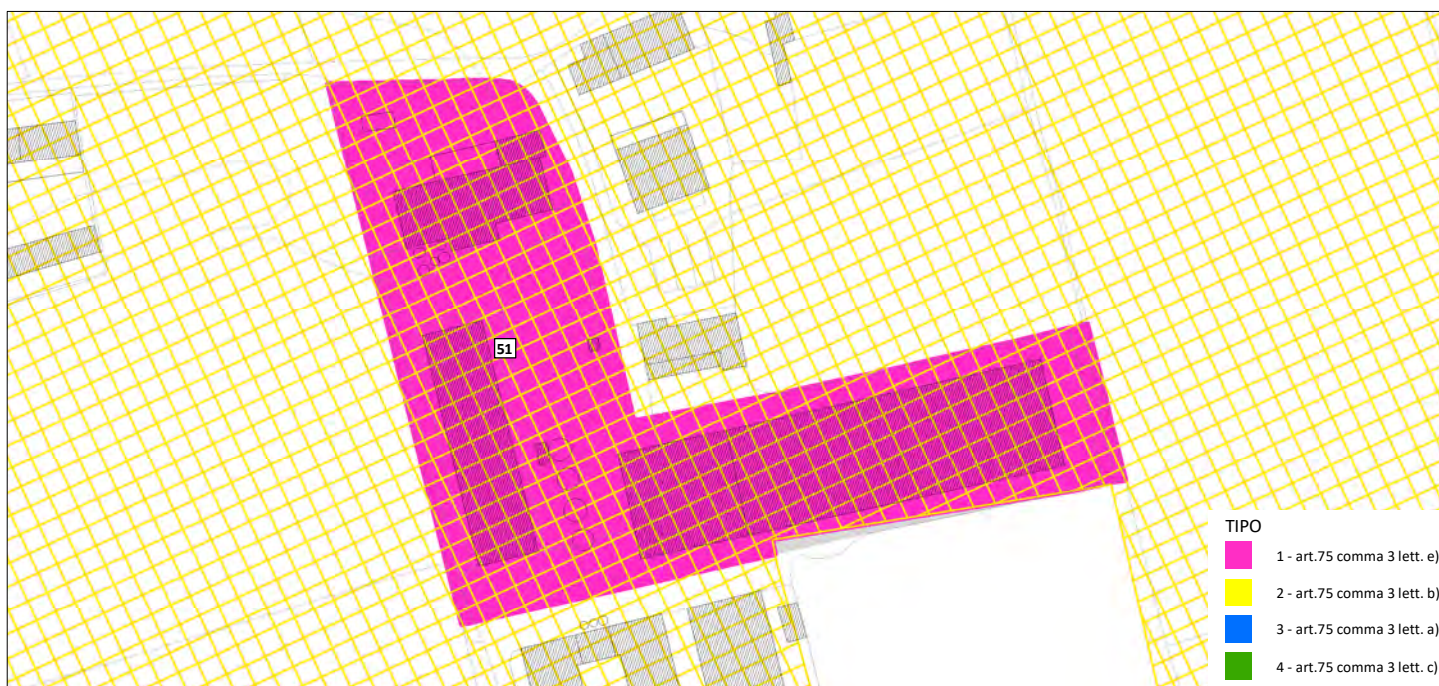
- connesse al riconoscimento degli insediamenti esistenti o di tessuti insediativi radi oggetto di possibile densificazione e all'individuazione di aree di prevalente valore paesistico-ambientale o ecologiche o aree non soggette a trasformazione urbanistica;
- per la correzione di errori nel passaggio alla scala comunale sulla base dello stato dei luoghi e dello stato di fatto della pianificazione comunale;
- volte a migliorare l'interazione con il tessuto urbano consolidato in presenza di margini sfrangiati da riqualificare e di tessuti agricoli parcellizzati in condizioni di degrado ambientale e paesaggistico, che non variano in diminuzione la superficie complessiva degli Ambiti Agricoli a connotazione strategica di cui ai precedenti articoli.

LOCALITA' S. Antonio

SUPERFICIE (mq) 14030

TIPO MODIFICA 1

RIF. ARTICOLO PTCP art. 75 comma 3 lett.e)



Estratto tavola PR-2



Ortofoto

CRITERI DI CUI AL PTCP PER L'ESCLUSIONE DELLE AREE DAGLI AMBITI DESTINATI ALL'ATTIVITA' AGRICOLA DI INTERESSE STRATEGICO

Art. 75 Ambiti destinati all'attività agricola di interesse strategico

3. Non sono qualificate fra gli ambiti destinati all'attività agricola di interesse strategico, anche se rappresentate alla tavola 5 del PTCP:

- le aree per infrastrutture a rete di livello comunale e sovra comunale, i servizi tecnologici che per loro natura devono essere collocati ad adeguata distanza dalle aree abitate;
- le aree per gli impianti e le attività la cui localizzazione è sempre ammessa dalla legge anche in deroga agli strumenti urbanistici vigenti ovvero è prevista dai piani settoriali sovraordinati, limitatamente alla durata, qualora prevista, della relativa autorizzazione;
- tutte le porzioni interamente intercluse nel tessuto urbano consolidato, intercluse tra infrastrutture stradali e margini urbani per c.a. 20.000 m di superficie ovvero quelle frammentate, per almeno tre lati o 2/3 del perimetro, da tessuti urbani edificati e compatti che non eccedano la dimensione areale di 5.000 m²;
- le aree nei territori dei parchi nazionali, parchi naturali regionali e riserve naturali;
- le previsioni dei PGT approvati e compatibili con il PTCP alla data di efficacia del presente piano.

Art. 76 Criteri e modalità per l'individuazione delle aree agricole a livello comunale

1. I comuni all'atto della redazione del PGT individuano le aree destinate all'attività agricola nel rispetto degli ambiti agricoli destinati all'attività agricola di interesse strategico del PTCP, con la facoltà di apportare rettifiche precisazioni e miglioramenti sulla base di ggettive risultanze alla scala locale ai sensi dell'art. 15, comma 5, della LR 12/05 compatibili con gli obiettivi di cui agli artt. 31 e 74 e con le norme di uso e valorizzazione delle aree agricole dell'art. 77:

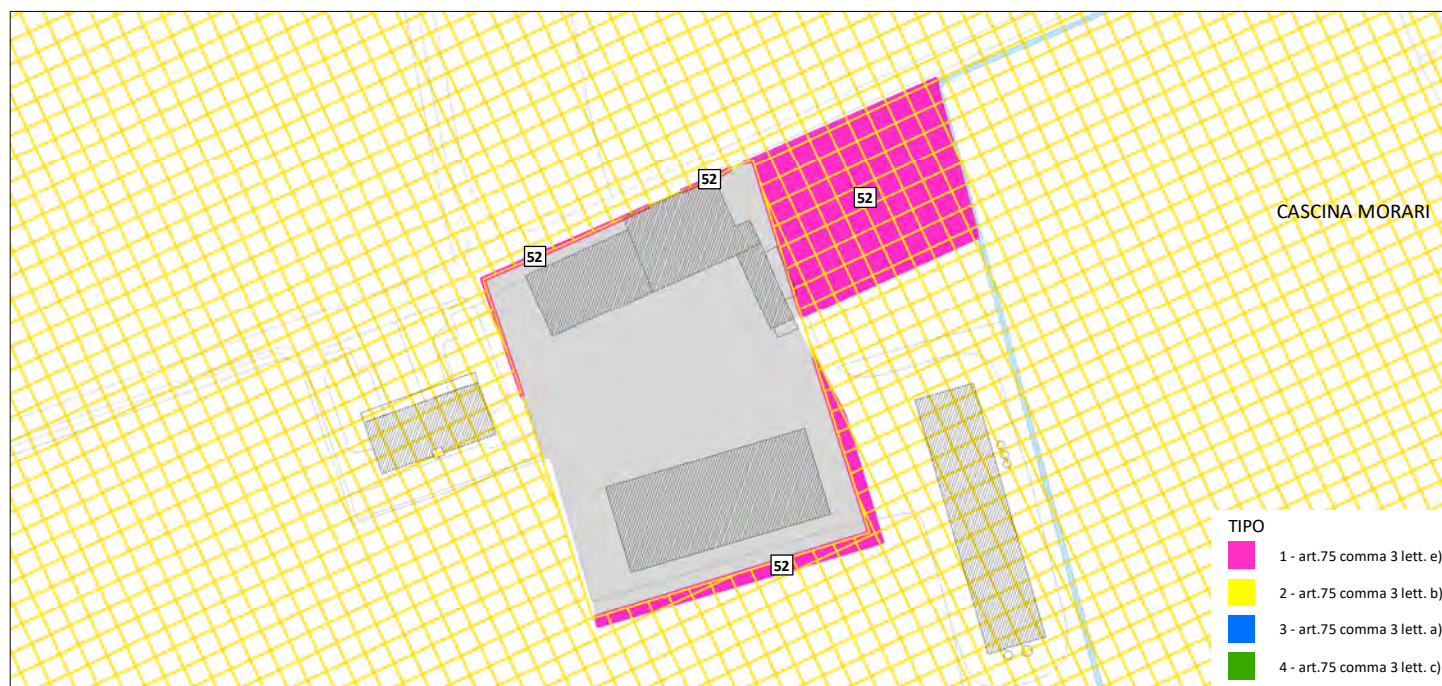
- connesse al riconoscimento degli insediamenti esistenti o di tessuti insediativi radi oggetto di possibile densificazione e all'individuazione di aree di prevalente valore paesistico-ambientale o ecologiche o aree non soggette a trasformazione urbanistica;
- per la correzione di errori nel passaggio alla scala comunale sulla base dello stato dei luoghi e dello stato di fatto della pianificazione comunale;
- volte a migliorare l'interazione con il tessuto urbano consolidato in presenza di margini sfrangiati da riqualificare e di tessuti agricoli parcellizzati in condizioni di degrado ambientale e paesaggistico, che non variano in diminuzione la superficie complessiva degli Ambiti Agricoli a connotazione strategica di cui ai precedenti articoli.

LOCALITA' Via Bornate

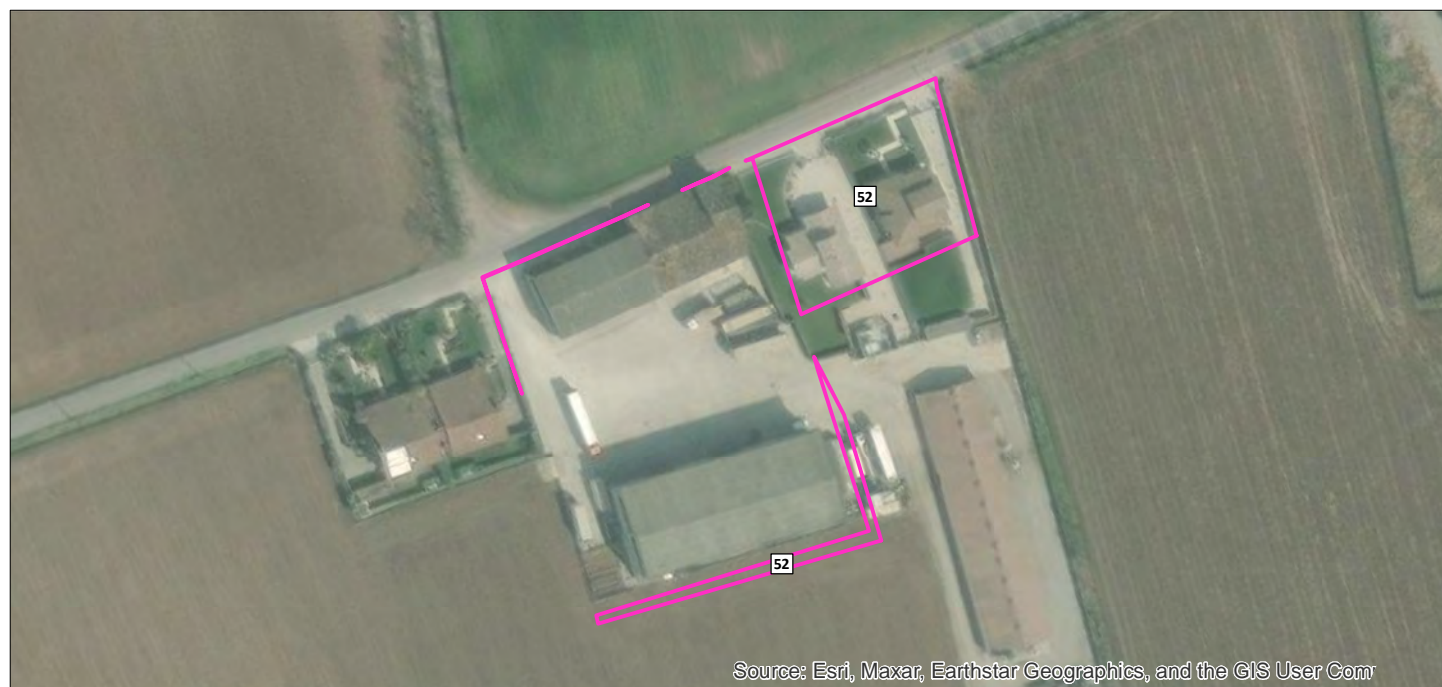
SUPERFICIE (mq) 2132,53

TIPO MODIFICA 1

RIF. ARTICOLO PTCP art. 75 comma 3 lett.e)



Estratto tavola PR-2



Ortofoto

CRITERI DI CUI AL PTCP PER L'ESCLUSIONE DELLE AREE DAGLI AMBITI DESTINATI ALL'ATTIVITA' AGRICOLA DI INTERESSE STRATEGICO

Art. 75 Ambiti destinati all'attività agricola di interesse strategico

3. Non sono qualificate fra gli ambiti destinati all'attività agricola di interesse strategico, anche se rappresentate alla tavola 5 del PTCP:

- le aree per infrastrutture a rete di livello comunale e sovra comunale, i servizi tecnologici che per loro natura devono essere collocati ad adeguata distanza dalle aree abitate;
- le aree per gli impianti e le attività la cui localizzazione è sempre ammessa dalla legge anche in deroga agli strumenti urbanistici vigenti ovvero è prevista dai piani settoriali sovraordinati, limitatamente alla durata, qualora prevista, della relativa autorizzazione;
- tutte le porzioni interamente intercluse nel tessuto urbano consolidato, intercluse tra infrastrutture stradali e margini urbani per c.a. 20.000 m di superficie ovvero quelle frammentate, per almeno tre lati o 2/3 del perimetro, da tessuti urbani edificati e compatti che non eccedano la dimensione areale di 5.000 m²;
- le aree nei territori dei parchi nazionali, parchi naturali regionali e riserve naturali;
- le previsioni dei PGT approvati e compatibili con il PTCP alla data di efficacia del presente piano.

Art. 76 Criteri e modalità per l'individuazione delle aree agricole a livello comunale

1. I comuni all'atto della redazione del PGT individuano le aree destinate all'attività agricola nel rispetto degli ambiti agricoli destinati all'attività agricola di interesse strategico del PTCP, con la facoltà di apportare rettifiche precisazioni e miglioramenti sulla base di ggettive risultanze alla scala locale ai sensi dell'art. 15, comma 5, della LR 12/05 compatibili con gli obiettivi di cui agli artt. 31 e 74 e con le norme di uso e valorizzazione delle aree agricole dell'art. 77:

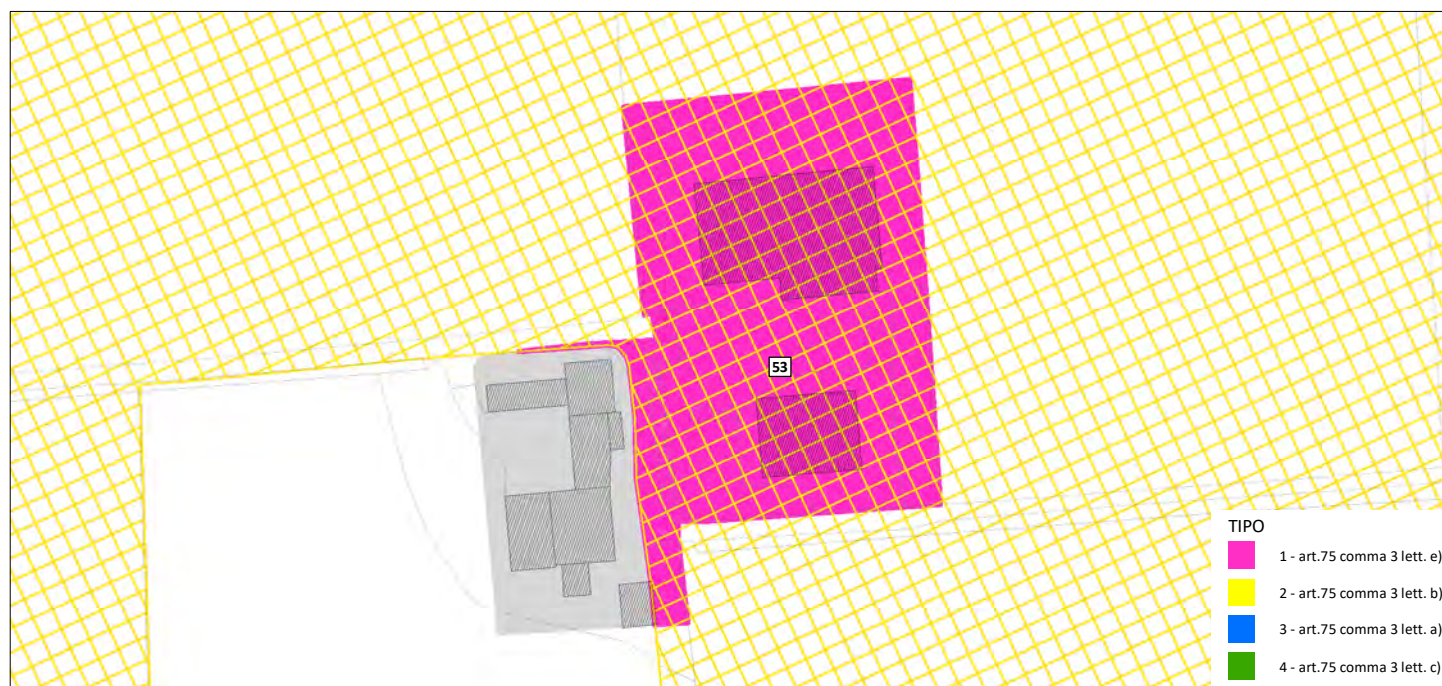
- connesse al riconoscimento degli insediamenti esistenti o di tessuti insediativi radi oggetto di possibile densificazione e all'individuazione di aree di prevalente valore paesistico-ambientale o ecologiche o aree non soggette a trasformazione urbanistica;
- per la correzione di errori nel passaggio alla scala comunale sulla base dello stato dei luoghi e dello stato di fatto della pianificazione comunale;
- volte a migliorare l'interazione con il tessuto urbano consolidato in presenza di margini sfrangiati da riqualificare e di tessuti agricoli parcellizzati in condizioni di degrado ambientale e paesaggistico, che non variano in diminuzione la superficie complessiva degli Ambiti Agricoli a connotazione strategica di cui ai precedenti articoli.

LOCALITA' Via Viadana

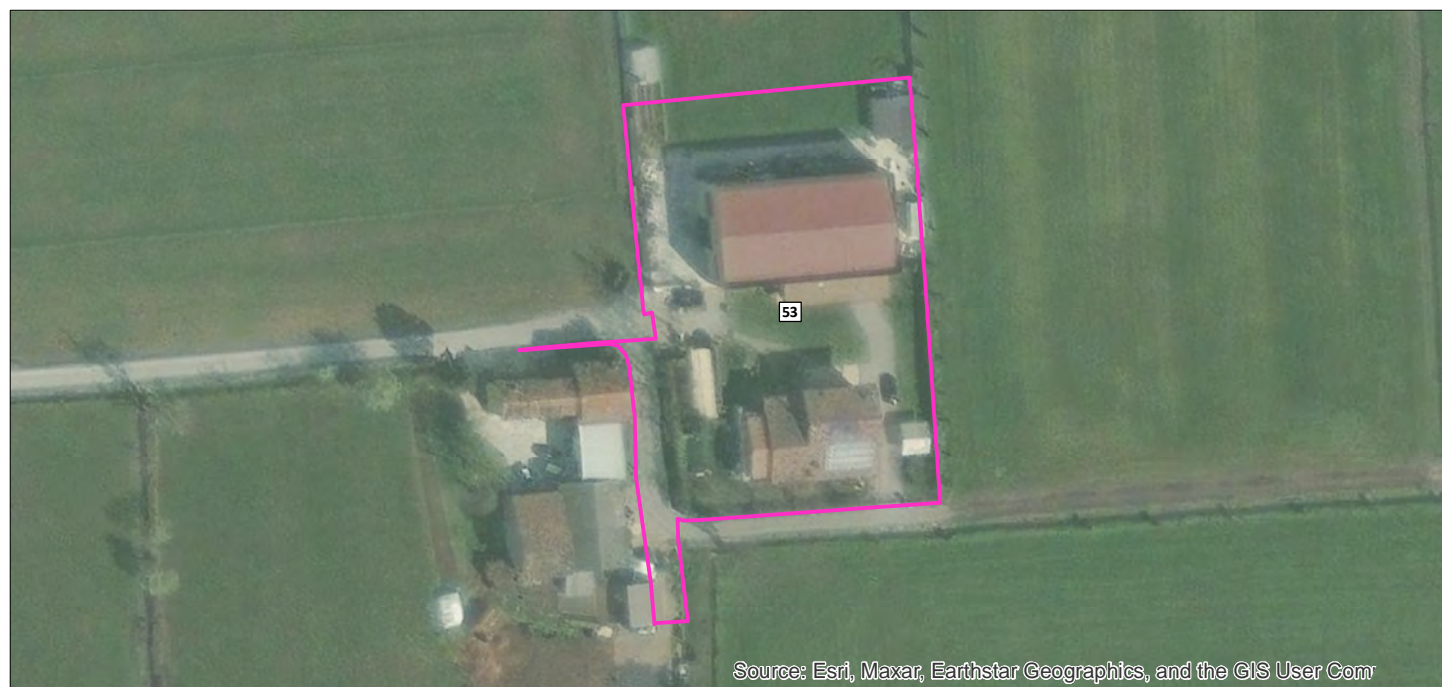
SUPERFICIE (mq) 4033,08

TIPO MODIFICA 1

RIF. ARTICOLO PTCP art. 75 comma 3 lett.e)



Estratto tavola PR-2



Ortofoto

CRITERI DI CUI AL PTCP PER L'ESCLUSIONE DELLE AREE DAGLI AMBITI DESTINATI ALL'ATTIVITA' AGRICOLA DI INTERESSE STRATEGICO

Art. 75 Ambiti destinati all'attività agricola di interesse strategico

3. Non sono qualificate fra gli ambiti destinati all'attività agricola di interesse strategico, anche se rappresentate alla tavola 5 del PTCP:

- le aree per infrastrutture a rete di livello comunale e sovra comunale, i servizi tecnologici che per loro natura devono essere collocati ad adeguata distanza dalle aree abitate;
- le aree per gli impianti e le attività la cui localizzazione è sempre ammessa dalla legge anche in deroga agli strumenti urbanistici vigenti ovvero è prevista dai piani settoriali sovraordinati, limitatamente alla durata, qualora prevista, della relativa autorizzazione;
- tutte le porzioni interamente intercluse nel tessuto urbano consolidato, intercluse tra infrastrutture stradali e margini urbani per c.a 20.000 m di superficie ovvero quelle frammentate, per almeno tre lati o 2/3 del perimetro, da tessuti urbani edificati e compatti che non eccedano la dimensione areale di 5.000 m²;
- le aree nei territori dei parchi nazionali, parchi naturali regionali e riserve naturali;
- le previsioni dei PGT approvati e compatibili con il PTCP alla data di efficacia del presente piano.

Art. 76 Criteri e modalità per l'individuazione delle aree agricole a livello comunale

1. I comuni all'atto della redazione del PGT individuano le aree destinate all'attività agricola nel rispetto degli ambiti agricoli destinati all'attività agricola di interesse strategico del PTCP, con la facoltà di apportare rettifiche precisazioni e miglioramenti sulla base di ggettive risultanze alla scala locale ai sensi dell'art. 15, comma 5, della LR 12/05 compatibili con gli obiettivi di cui agli artt. 31 e 74 e con le norme di uso e valorizzazione delle aree agricole dell'art. 77:

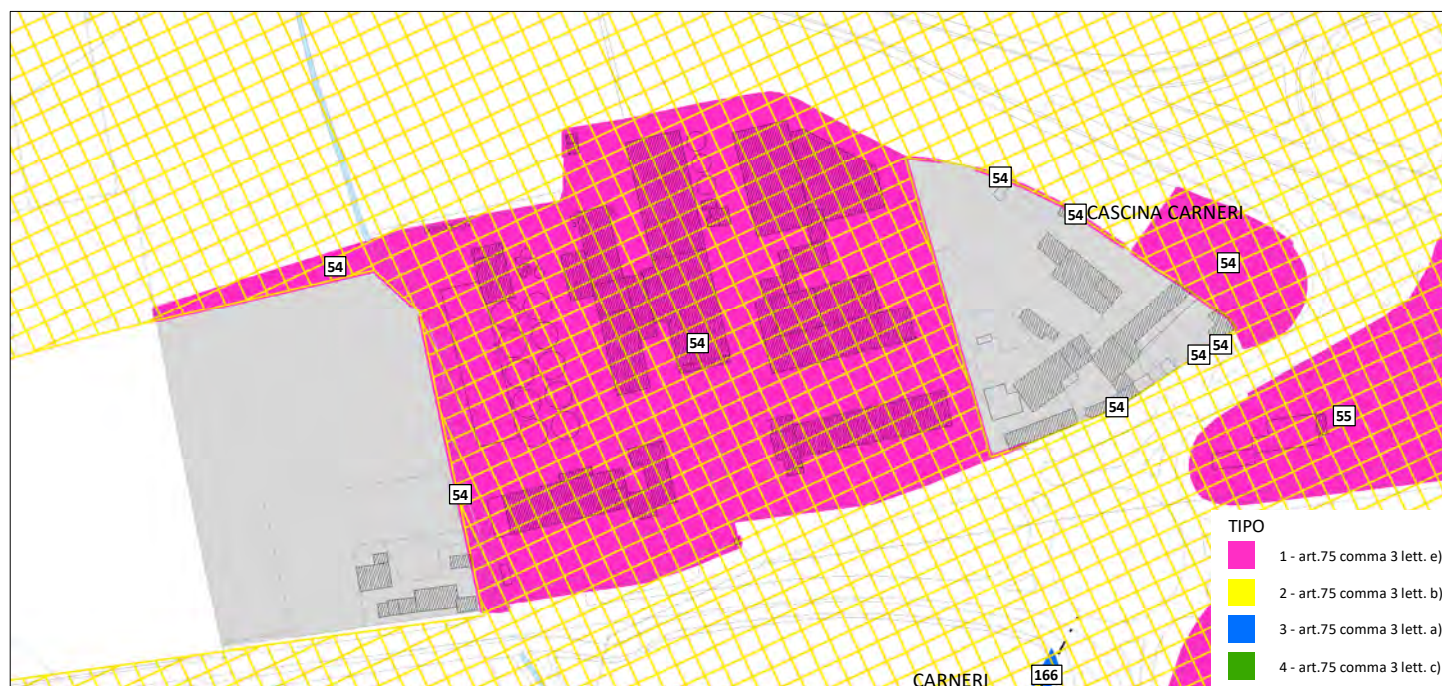
- connesse al riconoscimento degli insediamenti esistenti o di tessuti insediativi radi oggetto di possibile densificazione e all'individuazione di aree di prevalente valore paesistico-ambientale o ecologiche o aree non soggette a trasformazione urbanistica;
- per la correzione di errori nel passaggio alla scala comunale sulla base dello stato dei luoghi e dello stato di fatto della pianificazione comunale;
- volte a migliorare l'interazione con il tessuto urbano consolidato in presenza di margini sfrangiati da riqualificare e di tessuti agricoli parcellizzati in condizioni di degrado ambientale e paesaggistico, che non variano in diminuzione la superficie complessiva degli Ambiti Agricoli a connotazione strategica di cui ai precedenti articoli.

LOCALITA' Via Santellone

SUPERFICIE (mq) 47585,8

TIPO MODIFICA 1

RIF. ARTICOLO PTCP art. 75 comma 3 lett.e)



Estratto tavola PR-2



Ortofoto

CRITERI DI CUI AL PTCP PER L'ESCLUSIONE DELLE AREE DAGLI AMBITI DESTINATI ALL'ATTIVITA' AGRICOLA DI INTERESSE STRATEGICO

Art. 75 Ambiti destinati all'attività agricola di interesse strategico

3. Non sono qualificate fra gli ambiti destinati all'attività agricola di interesse strategico, anche se rappresentate alla tavola 5 del PTCP:

- le aree per infrastrutture a rete di livello comunale e sovra comunale, i servizi tecnologici che per loro natura devono essere collocati ad adeguata distanza dalle aree abitate;
- le aree per gli impianti e le attività la cui localizzazione è sempre ammessa dalla legge anche in deroga agli strumenti urbanistici vigenti ovvero è prevista dai piani settoriali sovraordinati, limitatamente alla durata, qualora prevista, della relativa autorizzazione;
- tutte le porzioni interamente intercluse nel tessuto urbano consolidato, intercluse tra infrastrutture stradali e margini urbani per c.a. 20.000 m di superficie ovvero quelle frammentate, per almeno tre lati o 2/3 del perimetro, da tessuti urbani edificati e compatti che non eccedano la dimensione areale di 5.000 m²;
- le aree nei territori dei parchi nazionali, parchi naturali regionali e riserve naturali;
- le previsioni dei PGT approvati e compatibili con il PTCP alla data di efficacia del presente piano.

Art. 76 Criteri e modalità per l'individuazione delle aree agricole a livello comunale

1. I comuni all'atto della redazione del PGT individuano le aree destinate all'attività agricola nel rispetto degli ambiti agricoli destinati all'attività agricola di interesse strategico del PTCP, con la facoltà di apportare rettifiche precisazioni e miglioramenti sulla base di ggettive risultanze alla scala locale ai sensi dell'art. 15, comma 5, della LR 12/05 compatibili con gli obiettivi di cui agli artt. 31 e 74 e con le norme di uso e valorizzazione delle aree agricole dell'art. 77:

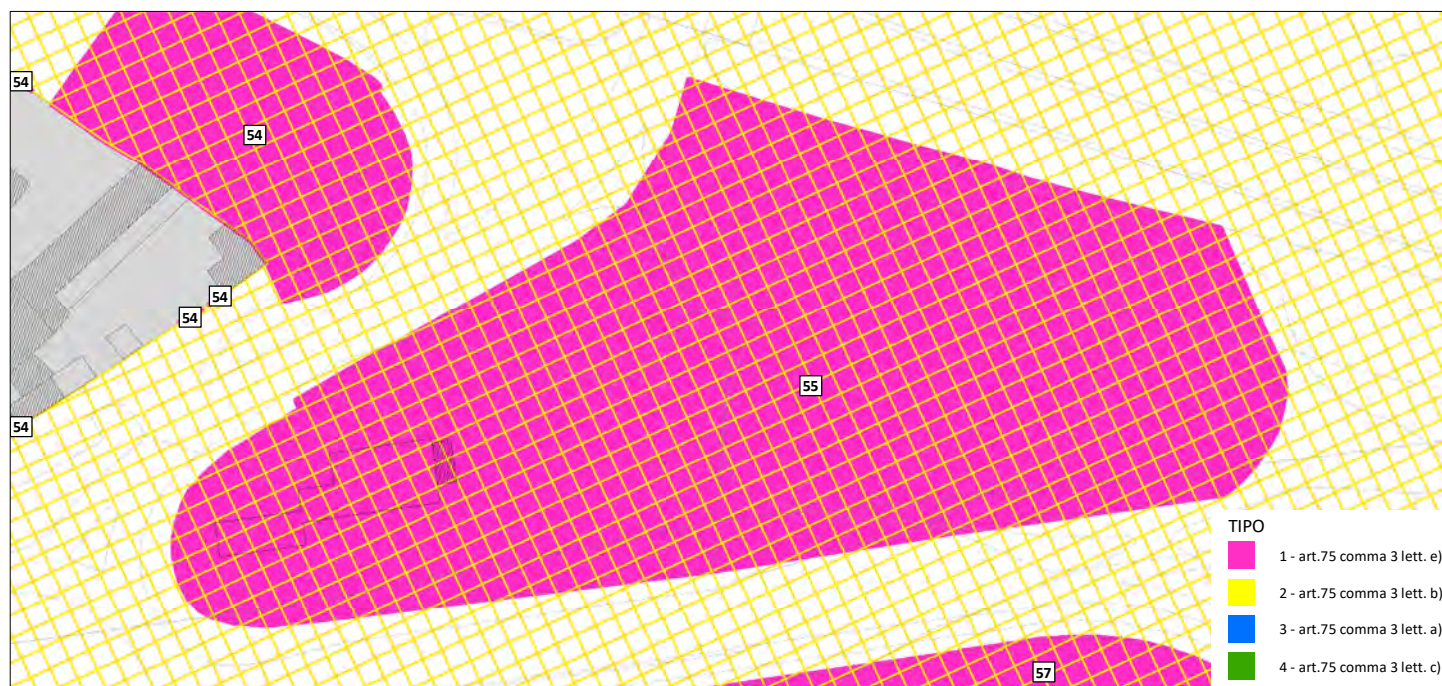
- connesse al riconoscimento degli insediamenti esistenti o di tessuti insediativi radi oggetto di possibile densificazione e all'individuazione di aree di prevalente valore paesistico-ambientale o ecologiche o aree non soggette a trasformazione urbanistica;
- per la correzione di errori nel passaggio alla scala comunale sulla base dello stato dei luoghi e dello stato di fatto della pianificazione comunale;
- volte a migliorare l'interazione con il tessuto urbano consolidato in presenza di margini sfrangiati da riqualificare e di tessuti agricoli parcellizzati in condizioni di degrado ambientale e paesaggistico, che non variano in diminuzione la superficie complessiva degli Ambiti Agricoli a connotazione strategica di cui ai precedenti articoli.

LOCALITA' Via Santellone


SUPERFICIE (mq) 17277,2

TIPO MODIFICA 1

RIF. ARTICOLO PTCP art. 75 comma 3 lett.e)



Estratto tavola PR-2



Source: Esri, Maxar, Earthstar Geographics, and the GIS User Com

Ortofoto

CRITERI DI CUI AL PTCP PER L'ESCLUSIONE DELLE AREE DAGLI AMBITI DESTINATI ALL'ATTIVITA' AGRICOLA DI INTERESSE STRATEGICO

Art. 75 Ambiti destinati all'attività agricola di interesse strategico

3. Non sono qualificate fra gli ambiti destinati all'attività agricola di interesse strategico, anche se rappresentate alla tavola 5 del PTCP:

- le aree per infrastrutture a rete di livello comunale e sovra comunale, i servizi tecnologici che per loro natura devono essere collocati ad adeguata distanza dalle aree abitate;
- le aree per gli impianti e le attività la cui localizzazione è sempre ammessa dalla legge anche in deroga agli strumenti urbanistici vigenti ovvero è prevista dai piani settoriali sovraordinati, limitatamente alla durata, qualora prevista, della relativa autorizzazione;
- tutte le porzioni interamente intercluse nel tessuto urbano consolidato, intercluse tra infrastrutture stradali e margini urbani per c.a. 20.000 m di superficie ovvero quelle frammentate, per almeno tre lati o 2/3 del perimetro, da tessuti urbani edificati e compatti che non eccedano la dimensione areale di 5.000 m²;
- le aree nei territori dei parchi nazionali, parchi naturali regionali e riserve naturali;
- le previsioni dei PGT approvati e compatibili con il PTCP alla data di efficacia del presente piano.

Art. 76 Criteri e modalità per l'individuazione delle aree agricole a livello comunale

1. I comuni all'atto della redazione del PGT individuano le aree destinate all'attività agricola nel rispetto degli ambiti agricoli destinati all'attività agricola di interesse strategico del PTCP, con la facoltà di apportare rettifiche precisazioni e miglioramenti sulla base di ggettive risultanze alla scala locale ai sensi dell'art. 15, comma 5, della LR 12/05 compatibili con gli obiettivi di cui agli artt. 31 e 74 e con le norme di uso e valorizzazione delle aree agricole dell'art. 77:

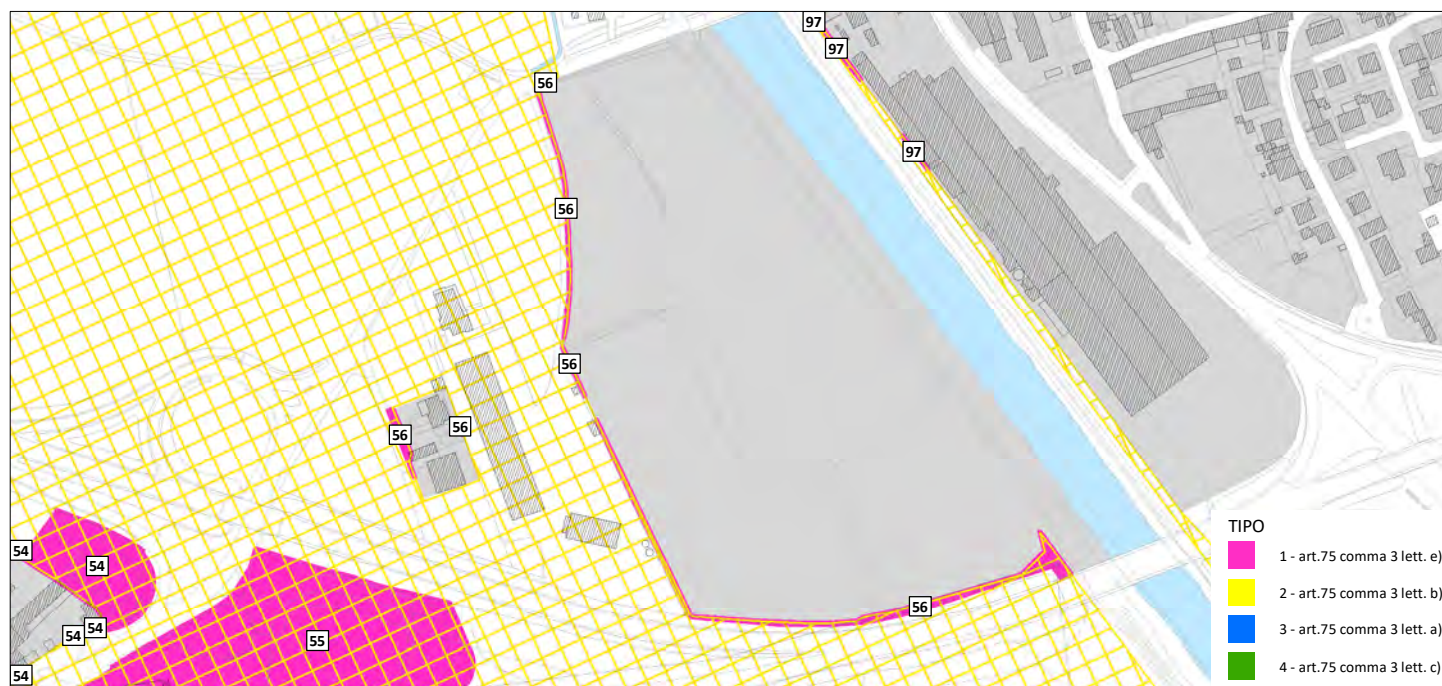
- connesse al riconoscimento degli insediamenti esistenti o di tessuti insediativi radi oggetto di possibile densificazione e all'individuazione di aree di prevalente valore paesistico-ambientale o ecologiche o aree non soggette a trasformazione urbanistica;
- per la correzione di errori nel passaggio alla scala comunale sulla base dello stato dei luoghi e dello stato di fatto della pianificazione comunale;
- volte a migliorare l'interazione con il tessuto urbano consolidato in presenza di margini sfrangiati da riqualificare e di tessuti agricoli parcellizzati in condizioni di degrado ambientale e paesaggistico, che non variano in diminuzione la superficie complessiva degli Ambiti Agricoli a connotazione strategica di cui ai precedenti articoli.

LOCALITA' Via T. Speri

SUPERFICIE (mq) 819,483

TIPO MODIFICA 1

RIF. ARTICOLO PTCP art. 75 comma 3 lett.e)



Estratto tavola PR-2



Ortofoto

CRITERI DI CUI AL PTCP PER L'ESCLUSIONE DELLE AREE DAGLI AMBITI DESTINATI ALL'ATTIVITA' AGRICOLA DI INTERESSE STRATEGICO

Art. 75 Ambiti destinati all'attività agricola di interesse strategico

3. Non sono qualificate fra gli ambiti destinati all'attività agricola di interesse strategico, anche se rappresentate alla tavola 5 del PTCP:

- le aree per infrastrutture a rete di livello comunale e sovra comunale, i servizi tecnologici che per loro natura devono essere collocati ad adeguata distanza dalle aree abitate;
- le aree per gli impianti e le attività la cui localizzazione è sempre ammessa dalla legge anche in deroga agli strumenti urbanistici vigenti ovvero è prevista dai piani settoriali sovraordinati, limitatamente alla durata, qualora prevista, della relativa autorizzazione;
- tutte le porzioni interamente intercluse nel tessuto urbano consolidato, intercluse tra infrastrutture stradali e margini urbani per c.a. 20.000 m di superficie ovvero quelle frammentate, per almeno tre lati o 2/3 del perimetro, da tessuti urbani edificati e compatti che non eccedano la dimensione areale di 5.000 m²;
- le aree nei territori dei parchi nazionali, parchi naturali regionali e riserve naturali;
- le previsioni dei PGT approvati e compatibili con il PTCP alla data di efficacia del presente piano.

Art. 76 Criteri e modalità per l'individuazione delle aree agricole a livello comunale

1. I comuni all'atto della redazione del PGT individuano le aree destinate all'attività agricola nel rispetto degli ambiti agricoli destinati all'attività agricola di interesse strategico del PTCP, con la facoltà di apportare rettifiche precisazioni e miglioramenti sulla base di ggettive risultanze alla scala locale ai sensi dell'art. 15, comma 5, della LR 12/05 compatibili con gli obiettivi di cui agli artt. 31 e 74 e con le norme di uso e valorizzazione delle aree agricole dell'art. 77:

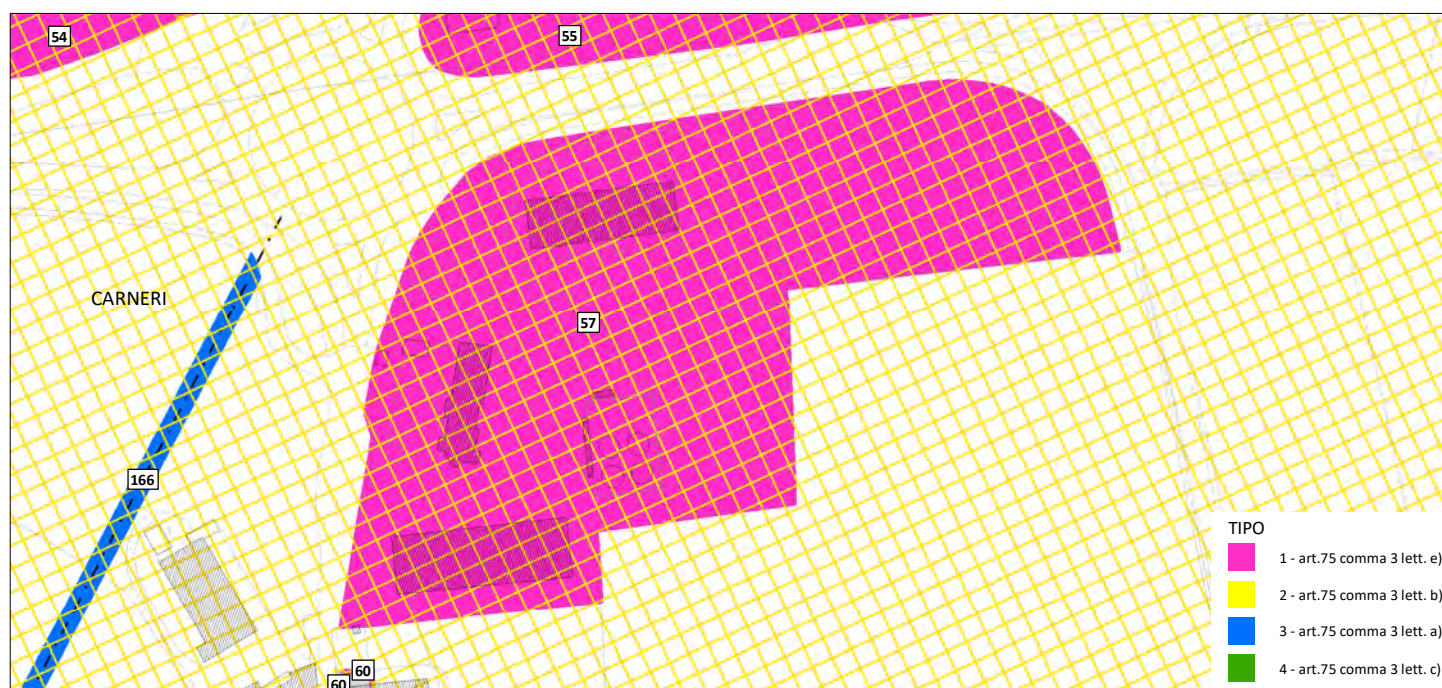
- connesse al riconoscimento degli insediamenti esistenti o di tessuti insediativi radi oggetto di possibile densificazione e all'individuazione di aree di prevalente valore paesistico-ambientale o ecologiche o aree non soggette a trasformazione urbanistica;
- per la correzione di errori nel passaggio alla scala comunale sulla base dello stato dei luoghi e dello stato di fatto della pianificazione comunale;
- volte a migliorare l'interazione con il tessuto urbano consolidato in presenza di margini sfrangiati da riqualificare e di tessuti agricoli parcellizzati in condizioni di degrado ambientale e paesaggistico, che non variano in diminuzione la superficie complessiva degli Ambiti Agricoli a connotazione strategica di cui ai precedenti articoli.

LOCALITA' Via Bornate

SUPERFICIE (mq) 32382,6

TIPO MODIFICA 1

RIF. ARTICOLO PTCP art. 75 comma 3 lett.e)



Estratto tavola PR-2



Ortofoto

CRITERI DI CUI AL PTCP PER L'ESCLUSIONE DELLE AREE DAGLI AMBITI DESTINATI ALL'ATTIVITA' AGRICOLA DI INTERESSE STRATEGICO

Art. 75 Ambiti destinati all'attività agricola di interesse strategico

3. Non sono qualificate fra gli ambiti destinati all'attività agricola di interesse strategico, anche se rappresentate alla tavola 5 del PTCP:

- le aree per infrastrutture a rete di livello comunale e sovra comunale, i servizi tecnologici che per loro natura devono essere collocati ad adeguata distanza dalle aree abitate;
- le aree per gli impianti e le attività la cui localizzazione è sempre ammessa dalla legge anche in deroga agli strumenti urbanistici vigenti ovvero è prevista dai piani settoriali sovraordinati, limitatamente alla durata, qualora prevista, della relativa autorizzazione;
- tutte le porzioni interamente intercluse nel tessuto urbano consolidato, intercluse tra infrastrutture stradali e margini urbani per c.a. 20.000 m di superficie ovvero quelle frammentate, per almeno tre lati o 2/3 del perimetro, da tessuti urbani edificati e compatti che non eccedano la dimensione areale di 5.000 m²;
- le aree nei territori dei parchi nazionali, parchi naturali regionali e riserve naturali;
- le previsioni dei PGT approvati e compatibili con il PTCP alla data di efficacia del presente piano.

Art. 76 Criteri e modalità per l'individuazione delle aree agricole a livello comunale

1. I comuni all'atto della redazione del PGT individuano le aree destinate all'attività agricola nel rispetto degli ambiti agricoli destinati all'attività agricola di interesse strategico del PTCP, con la facoltà di apportare rettifiche precisazioni e miglioramenti sulla base di ggettive risultanze alla scala locale ai sensi dell'art. 15, comma 5, della LR 12/05 compatibili con gli obiettivi di cui agli artt. 31 e 74 e con le norme di uso e valorizzazione delle aree agricole dell'art. 77:

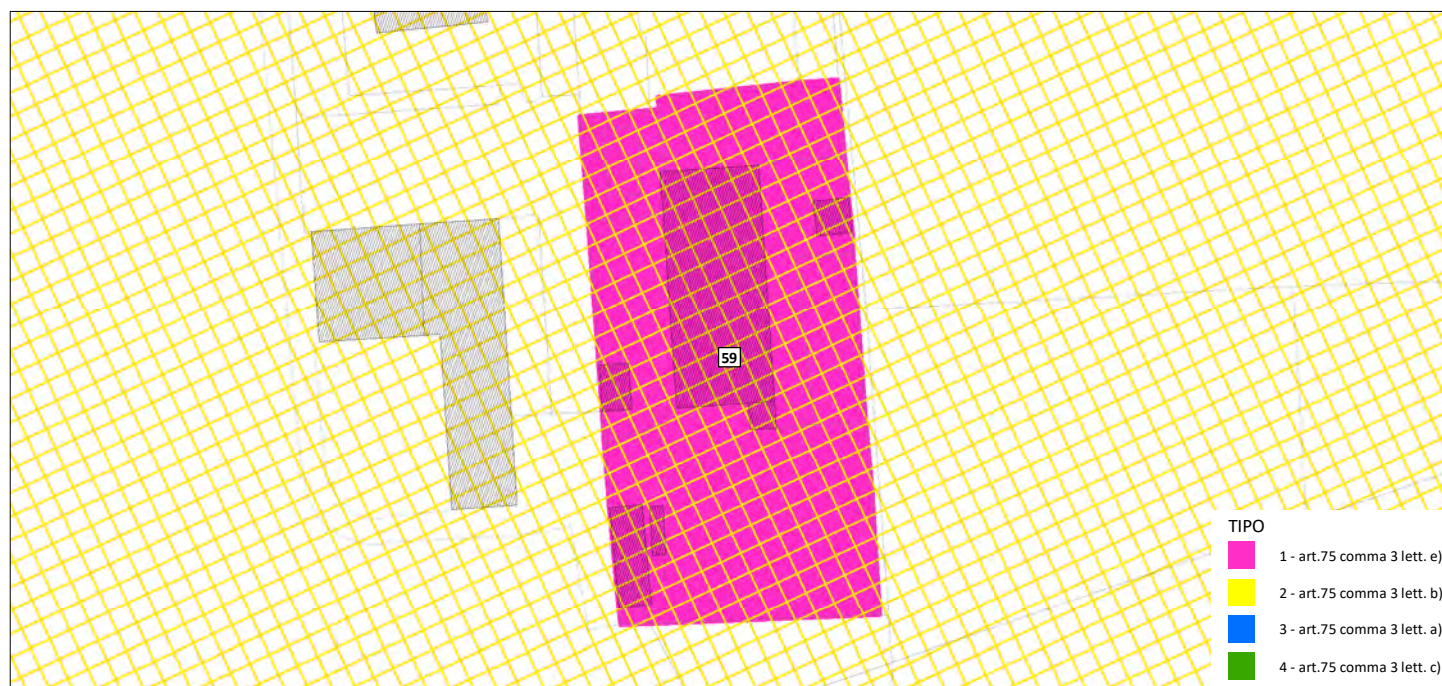
- connesse al riconoscimento degli insediamenti esistenti o di tessuti insediativi radi oggetto di possibile densificazione e all'individuazione di aree di prevalente valore paesistico-ambientale o ecologiche o aree non soggette a trasformazione urbanistica;
- per la correzione di errori nel passaggio alla scala comunale sulla base dello stato dei luoghi e dello stato di fatto della pianificazione comunale;
- volte a migliorare l'interazione con il tessuto urbano consolidato in presenza di margini sfrangiati da riqualificare e di tessuti agricoli parcellizzati in condizioni di degrado ambientale e paesaggistico, che non variano in diminuzione la superficie complessiva degli Ambiti Agricoli a connotazione strategica di cui ai precedenti articoli.

LOCALITA' Via Santellone

SUPERFICIE (mq) 4053,81

TIPO MODIFICA 1

RIF. ARTICOLO PTCP art. 75 comma 3 lett.e)



Estratto tavola PR-2



Source: Esri, Maxar, Earthstar Geographics, and the GIS User Com

Ortofoto

CRITERI DI CUI AL PTCP PER L'ESCLUSIONE DELLE AREE DAGLI AMBITI DESTINATI ALL'ATTIVITA' AGRICOLA DI INTERESSE STRATEGICO

Art. 75 Ambiti destinati all'attività agricola di interesse strategico

3. Non sono qualificate fra gli ambiti destinati all'attività agricola di interesse strategico, anche se rappresentate alla tavola 5 del PTCP:

- le aree per infrastrutture a rete di livello comunale e sovra comunale, i servizi tecnologici che per loro natura devono essere collocati ad adeguata distanza dalle aree abitate;
- le aree per gli impianti e le attività la cui localizzazione è sempre ammessa dalla legge anche in deroga agli strumenti urbanistici vigenti ovvero è prevista dai piani settoriali sovraordinati, limitatamente alla durata, qualora prevista, della relativa autorizzazione;
- tutte le porzioni interamente intercluse nel tessuto urbano consolidato, intercluse tra infrastrutture stradali e margini urbani per c.a. 20.000 m di superficie ovvero quelle frammentate, per almeno tre lati o 2/3 del perimetro, da tessuti urbani edificati e compatti che non eccedano la dimensione areale di 5.000 m²;
- le aree nei territori dei parchi nazionali, parchi naturali regionali e riserve naturali;
- le previsioni dei PGT approvati e compatibili con il PTCP alla data di efficacia del presente piano.

Art. 76 Criteri e modalità per l'individuazione delle aree agricole a livello comunale

1. I comuni all'atto della redazione del PGT individuano le aree destinate all'attività agricola nel rispetto degli ambiti agricoli destinati all'attività agricola di interesse strategico del PTCP, con la facoltà di apportare rettifiche precisazioni e miglioramenti sulla base di ggettive risultanze alla scala locale ai sensi dell'art. 15, comma 5, della LR 12/05 compatibili con gli obiettivi di cui agli artt. 31 e 74 e con le norme di uso e valorizzazione delle aree agricole dell'art. 77:

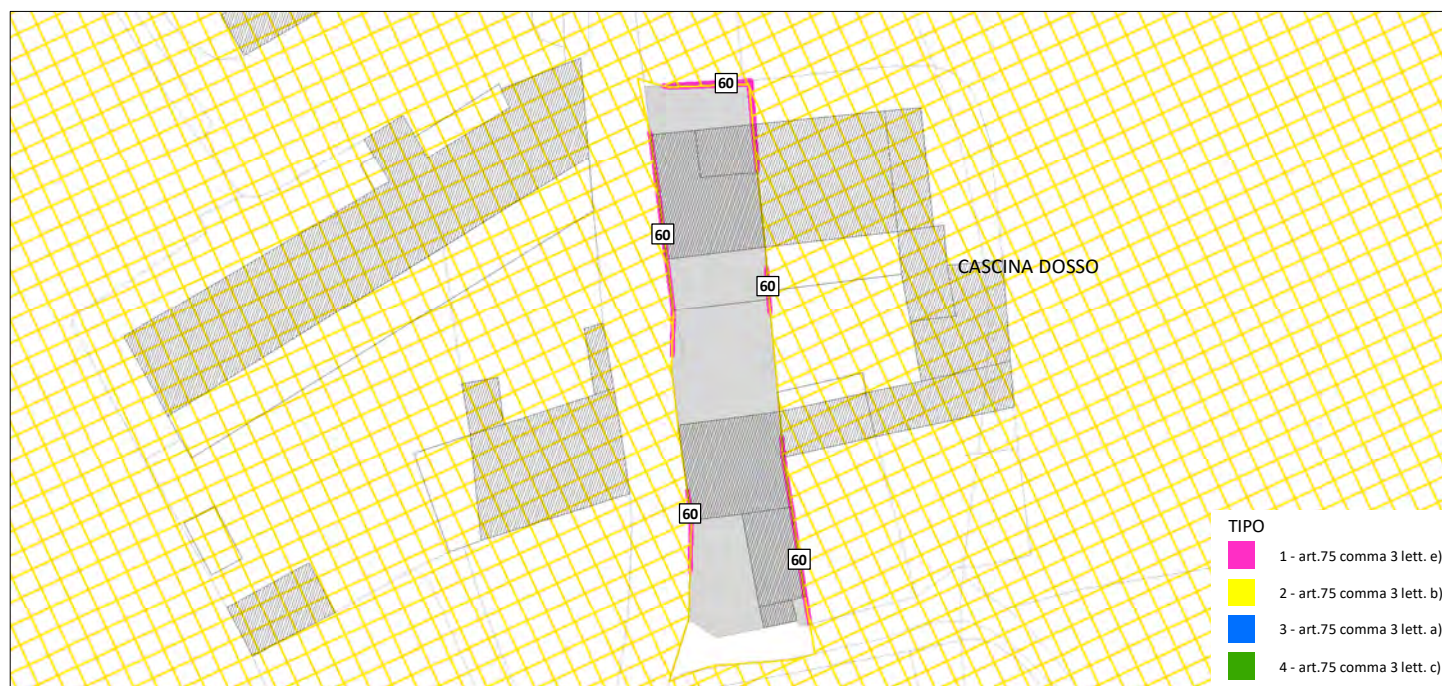
- connesse al riconoscimento degli insediamenti esistenti o di tessuti insediativi radi oggetto di possibile densificazione e all'individuazione di aree di prevalente valore paesistico-ambientale o ecologiche o aree non soggette a trasformazione urbanistica;
- per la correzione di errori nel passaggio alla scala comunale sulla base dello stato dei luoghi e dello stato di fatto della pianificazione comunale;
- volte a migliorare l'interazione con il tessuto urbano consolidato in presenza di margini sfrangiati da riqualificare e di tessuti agricoli parcellizzati in condizioni di degrado ambientale e paesaggistico, che non variano in diminuzione la superficie complessiva degli Ambiti Agricoli a connotazione strategica di cui ai precedenti articoli.

LOCALITA' Via Bornate

SUPERFICIE (mq) 6,66184

TIPO MODIFICA 1

RIF. ARTICOLO PTCP art. 75 comma 3 lett.e)



Estratto tavola PR-2



Source: Esri, Maxar, Earthstar Geographics, and the GIS User Com

Ortofoto

CRITERI DI CUI AL PTCP PER L'ESCLUSIONE DELLE AREE DAGLI AMBITI DESTINATI ALL'ATTIVITA' AGRICOLA DI INTERESSE STRATEGICO

Art. 75 Ambiti destinati all'attività agricola di interesse strategico

3. Non sono qualificate fra gli ambiti destinati all'attività agricola di interesse strategico, anche se rappresentate alla tavola 5 del PTCP:

- le aree per infrastrutture a rete di livello comunale e sovra comunale, i servizi tecnologici che per loro natura devono essere collocati ad adeguata distanza dalle aree abitate;
- le aree per gli impianti e le attività la cui localizzazione è sempre ammessa dalla legge anche in deroga agli strumenti urbanistici vigenti ovvero è prevista dai piani settoriali sovraordinati, limitatamente alla durata, qualora prevista, della relativa autorizzazione;
- tutte le porzioni interamente intercluse nel tessuto urbano consolidato, intercluse tra infrastrutture stradali e margini urbani per c.a. 20.000 m di superficie ovvero quelle frammentate, per almeno tre lati o 2/3 del perimetro, da tessuti urbani edificati e compatti che non eccedano la dimensione areale di 5.000 m²;
- le aree nei territori dei parchi nazionali, parchi naturali regionali e riserve naturali;
- le previsioni dei PGT approvati e compatibili con il PTCP alla data di efficacia del presente piano.

Art. 76 Criteri e modalità per l'individuazione delle aree agricole a livello comunale

1. I comuni all'atto della redazione del PGT individuano le aree destinate all'attività agricola nel rispetto degli ambiti agricoli destinati all'attività agricola di interesse strategico del PTCP, con la facoltà di apportare rettifiche precisazioni e miglioramenti sulla base di ggettive risultanze alla scala locale ai sensi dell'art. 15, comma 5, della LR 12/05 compatibili con gli obiettivi di cui agli artt. 31 e 74 e con le norme di uso e valorizzazione delle aree agricole dell'art. 77:

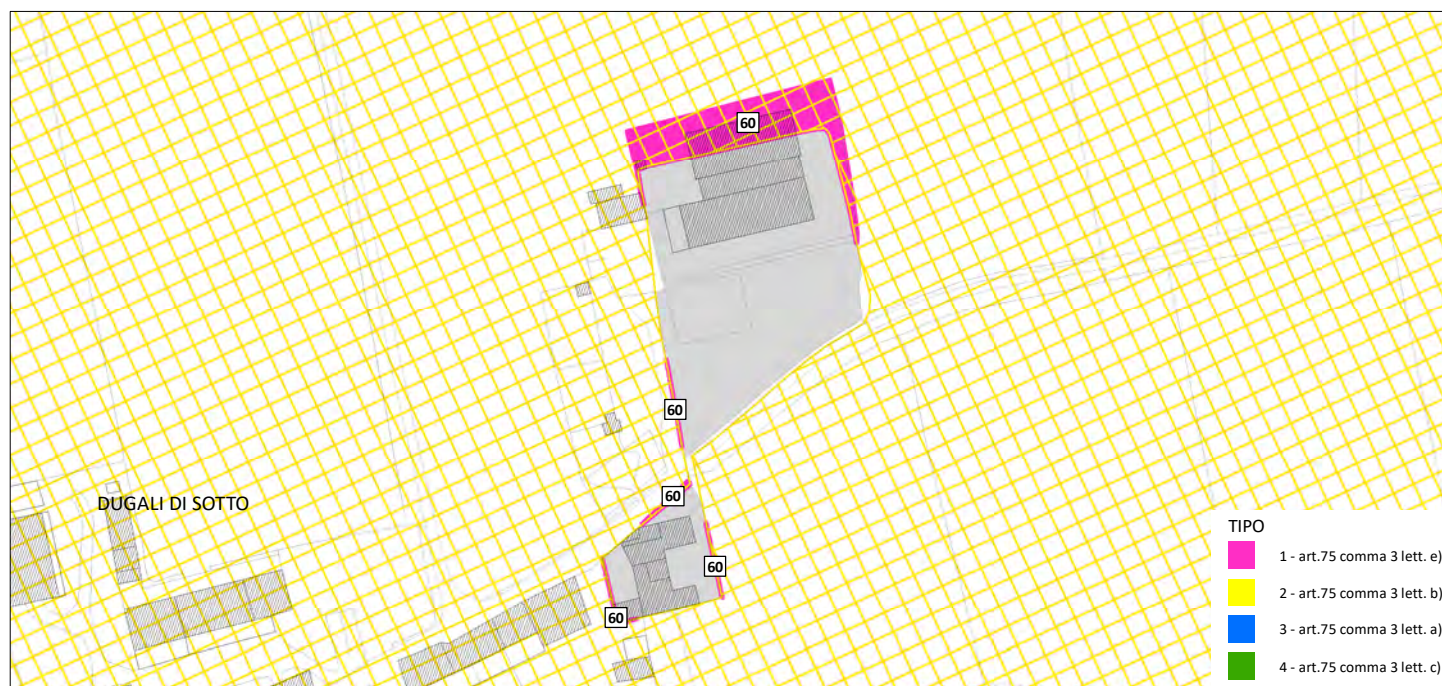
- connesse al riconoscimento degli insediamenti esistenti o di tessuti insediativi radi oggetto di possibile densificazione e all'individuazione di aree di prevalente valore paesistico-ambientale o ecologiche o aree non soggette a trasformazione urbanistica;
- per la correzione di errori nel passaggio alla scala comunale sulla base dello stato dei luoghi e dello stato di fatto della pianificazione comunale;
- volte a migliorare l'interazione con il tessuto urbano consolidato in presenza di margini sfrangiati da riqualificare e di tessuti agricoli parcellizzati in condizioni di degrado ambientale e paesaggistico, che non variano in diminuzione la superficie complessiva degli Ambiti Agricoli a connotazione strategica di cui ai precedenti articoli.

LOCALITA' Via Dugali Mattina

SUPERFICIE (mq) 851,096

TIPO MODIFICA 1

RIF. ARTICOLO PTCP art. 75 comma 3 lett.e)



Estratto tavola PR-2



Ortofoto

CRITERI DI CUI AL PTCP PER L'ESCLUSIONE DELLE AREE DAGLI AMBITI DESTINATI ALL'ATTIVITA' AGRICOLA DI INTERESSE STRATEGICO

Art. 75 Ambiti destinati all'attività agricola di interesse strategico

3. Non sono qualificate fra gli ambiti destinati all'attività agricola di interesse strategico, anche se rappresentate alla tavola 5 del PTCP:

- a) le aree per infrastrutture a rete di livello comunale e sovra comunale, i servizi tecnologici che per loro natura devono essere collocati ad adeguata distanza dalle aree abitate;
- b) le aree per gli impianti e le attività la cui localizzazione è sempre ammessa dalla legge anche in deroga agli strumenti urbanistici vigenti ovvero è prevista dai piani settoriali sovraordinati, limitatamente alla durata, qualora prevista, della relativa autorizzazione;
- c) tutte le porzioni interamente intercluse nel tessuto urbano consolidato, intercluse tra infrastrutture stradali e margini urbani per c.a 20.000 m di superficie ovvero quelle frammentate, per almeno tre lati o 2/3 del perimetro, da tessuti urbani edificati e compatti che non eccedano la dimensione areale di 5.000 m²;
- d) le aree nei territori dei parchi nazionali, parchi naturali regionali e riserve naturali;
- e) le previsioni dei PGT approvati e compatibili con il PTCP alla data di efficacia del presente piano.

Art. 76 Criteri e modalità per l'individuazione delle aree agricole a livello comunale

1. I comuni all'atto della redazione del PGT individuano le aree destinate all'attività agricola nel rispetto degli ambiti agricoli destinati all'attività agricola di interesse strategico del PTCP, con la facoltà di apportare rettifiche precisazioni e miglioramenti sulla base di ggettive risultanze alla scala locale ai sensi dell'art. 15, comma 5, della LR 12/05 compatibili con gli obiettivi di cui agli artt. 31 e 74 e con le norme di uso e valorizzazione delle aree agricole dell'art. 77:

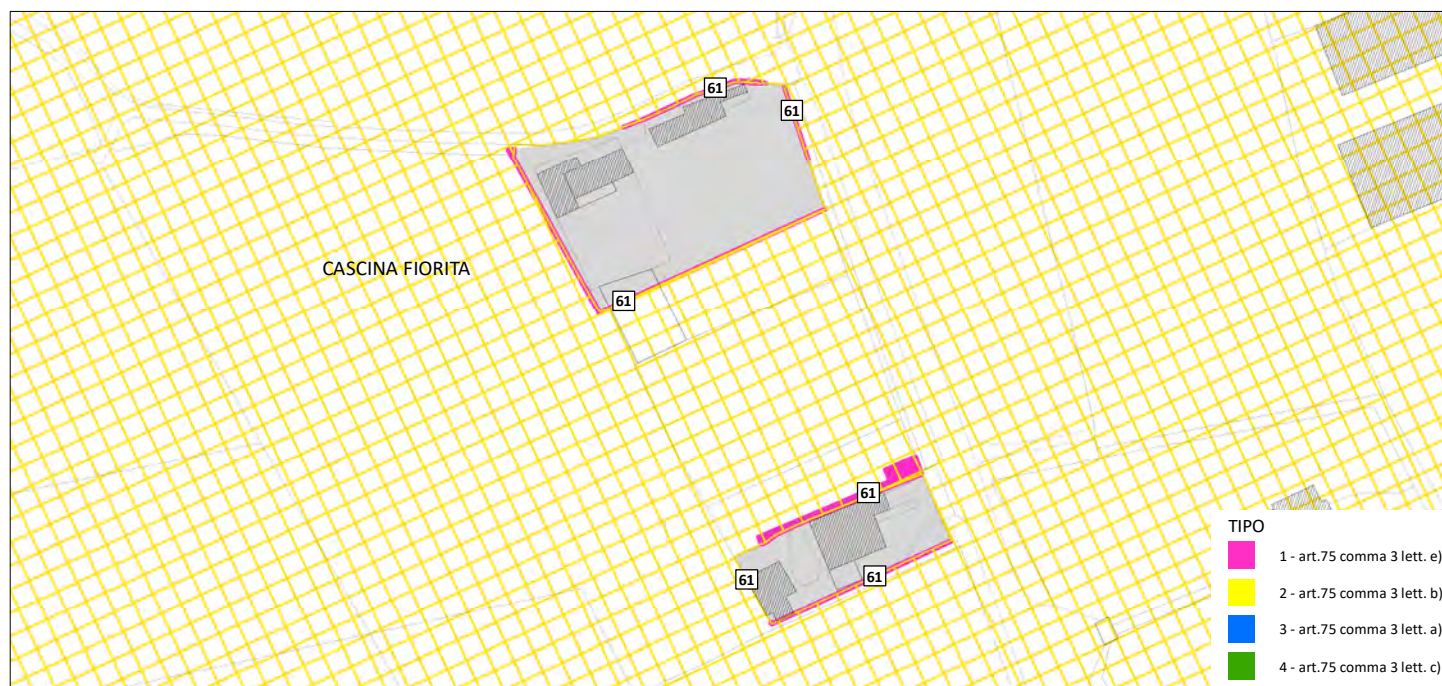
- a) connesse al riconoscimento degli insediamenti esistenti o di tessuti insediativi radi oggetto di possibile densificazione e all'individuazione di aree di prevalente valore paesistico-ambientale o ecologiche o aree non soggette a trasformazione urbanistica;
- b) per la correzione di errori nel passaggio alla scala comunale sulla base dello stato dei luoghi e dello stato di fatto della pianificazione comunale;
- c) volte a migliorare l'interazione con il tessuto urbano consolidato in presenza di margini sfrangiati da riqualificare e di tessuti agricoli parcellizzati in condizioni di degrado ambientale e paesaggistico, che non variano in diminuzione la superficie complessiva degli Ambiti Agricoli a connotazione strategica di cui ai precedenti articoli.

LOCALITA' Cascina Fiorita

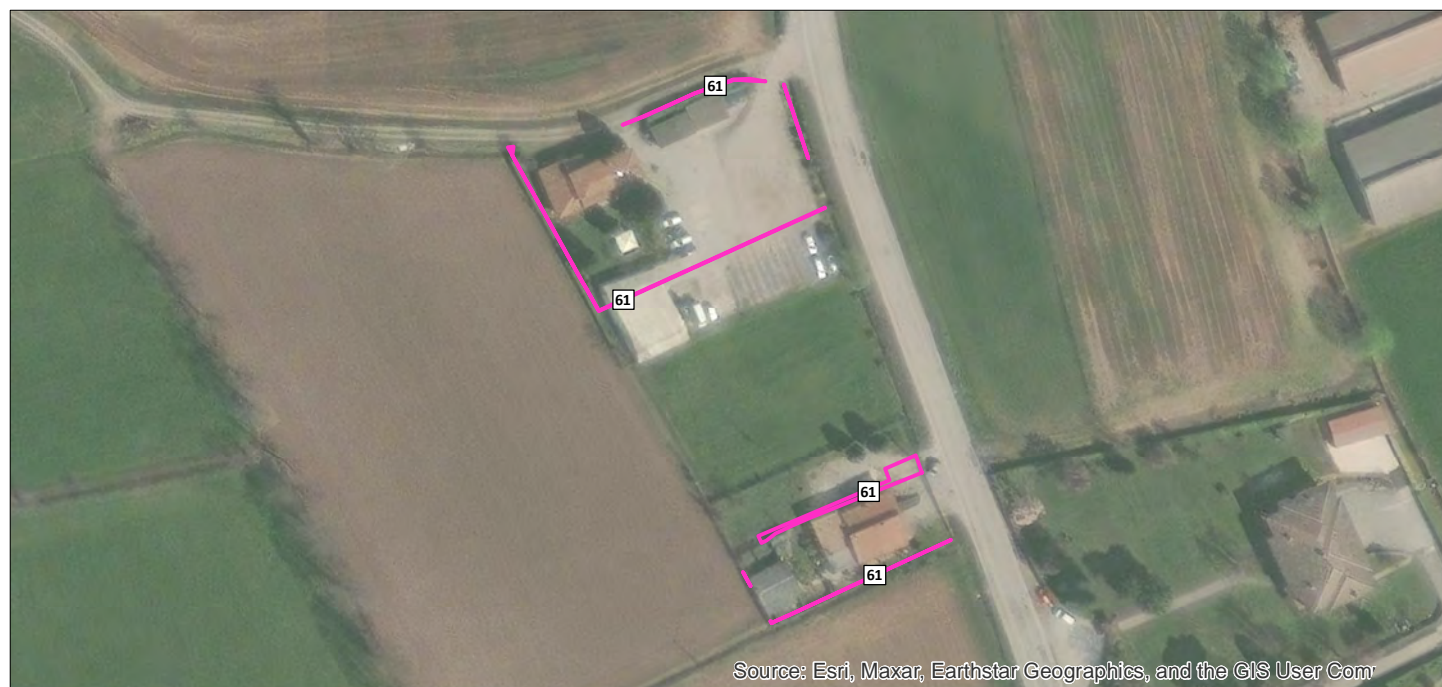
SUPERFICIE (mq) 77,629

TIPO MODIFICA 1

RIF. ARTICOLO PTCP art. 75 comma 3 lett.e)



Estratto tavola PR-2



Ortofoto

CRITERI DI CUI AL PTCP PER L'ESCLUSIONE DELLE AREE DAGLI AMBITI DESTINATI ALL'ATTIVITA' AGRICOLA DI INTERESSE STRATEGICO

Art. 75 Ambiti destinati all'attività agricola di interesse strategico

3. Non sono qualificate fra gli ambiti destinati all'attività agricola di interesse strategico, anche se rappresentate alla tavola 5 del PTCP:

- le aree per infrastrutture a rete di livello comunale e sovra comunale, i servizi tecnologici che per loro natura devono essere collocati ad adeguata distanza dalle aree abitate;
- le aree per gli impianti e le attività la cui localizzazione è sempre ammessa dalla legge anche in deroga agli strumenti urbanistici vigenti ovvero è prevista dai piani settoriali sovraordinati, limitatamente alla durata, qualora prevista, della relativa autorizzazione;
- tutte le porzioni interamente intercluse nel tessuto urbano consolidato, intercluse tra infrastrutture stradali e margini urbani per c.a. 20.000 m di superficie ovvero quelle frammentate, per almeno tre lati o 2/3 del perimetro, da tessuti urbani edificati e compatti che non eccedano la dimensione areale di 5.000 m²;
- le aree nei territori dei parchi nazionali, parchi naturali regionali e riserve naturali;
- le previsioni dei PGT approvati e compatibili con il PTCP alla data di efficacia del presente piano.

Art. 76 Criteri e modalità per l'individuazione delle aree agricole a livello comunale

1. I comuni all'atto della redazione del PGT individuano le aree destinate all'attività agricola nel rispetto degli ambiti agricoli destinati all'attività agricola di interesse strategico del PTCP, con la facoltà di apportare rettifiche precisazioni e miglioramenti sulla base di ggettive risultanze alla scala locale ai sensi dell'art. 15, comma 5, della LR 12/05 compatibili con gli obiettivi di cui agli artt. 31 e 74 e con le norme di uso e valorizzazione delle aree agricole dell'art. 77:

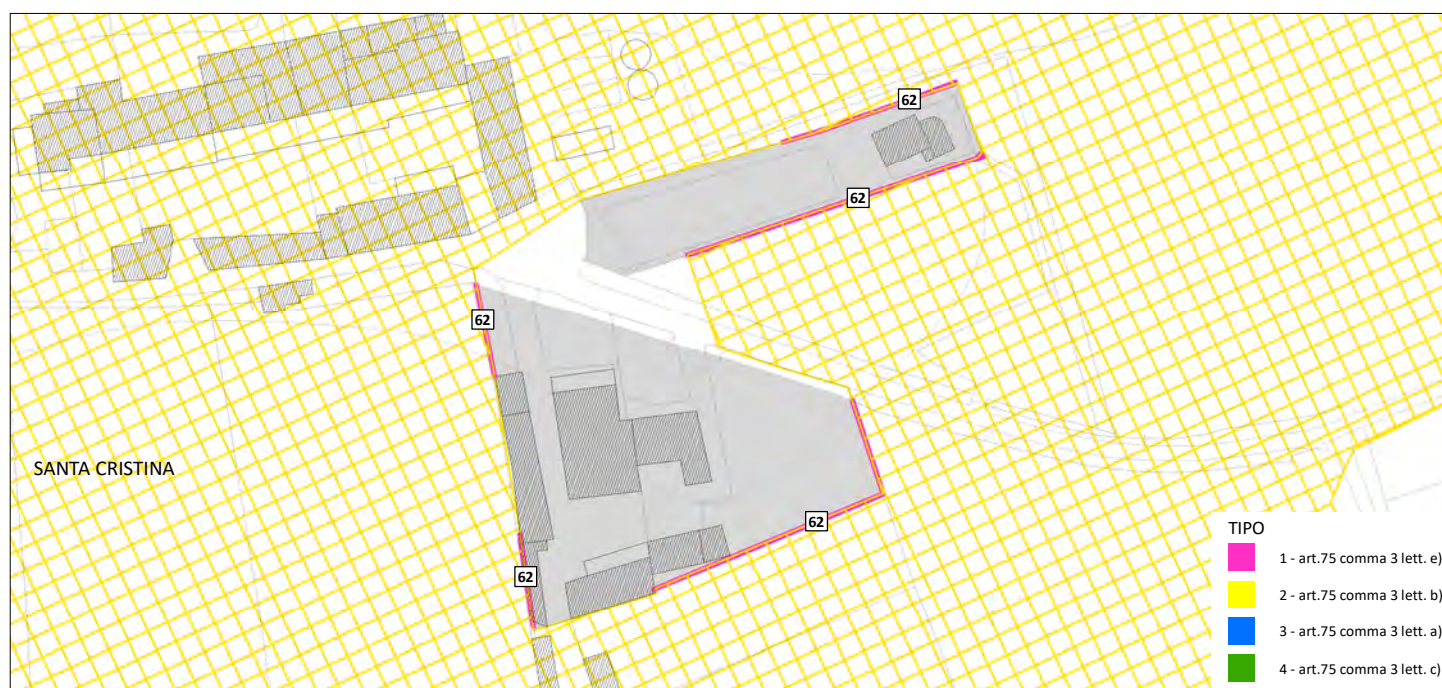
- connesse al riconoscimento degli insediamenti esistenti o di tessuti insediativi radi oggetto di possibile densificazione e all'individuazione di aree di prevalente valore paesistico-ambientale o ecologiche o aree non soggette a trasformazione urbanistica;
- per la correzione di errori nel passaggio alla scala comunale sulla base dello stato dei luoghi e dello stato di fatto della pianificazione comunale;
- volte a migliorare l'interazione con il tessuto urbano consolidato in presenza di margini sfrangiati da riqualificare e di tessuti agricoli parcellizzati in condizioni di degrado ambientale e paesaggistico, che non variano in diminuzione la superficie complessiva degli Ambiti Agricoli a connotazione strategica di cui ai precedenti articoli.

LOCALITA' Via Santa Cristina

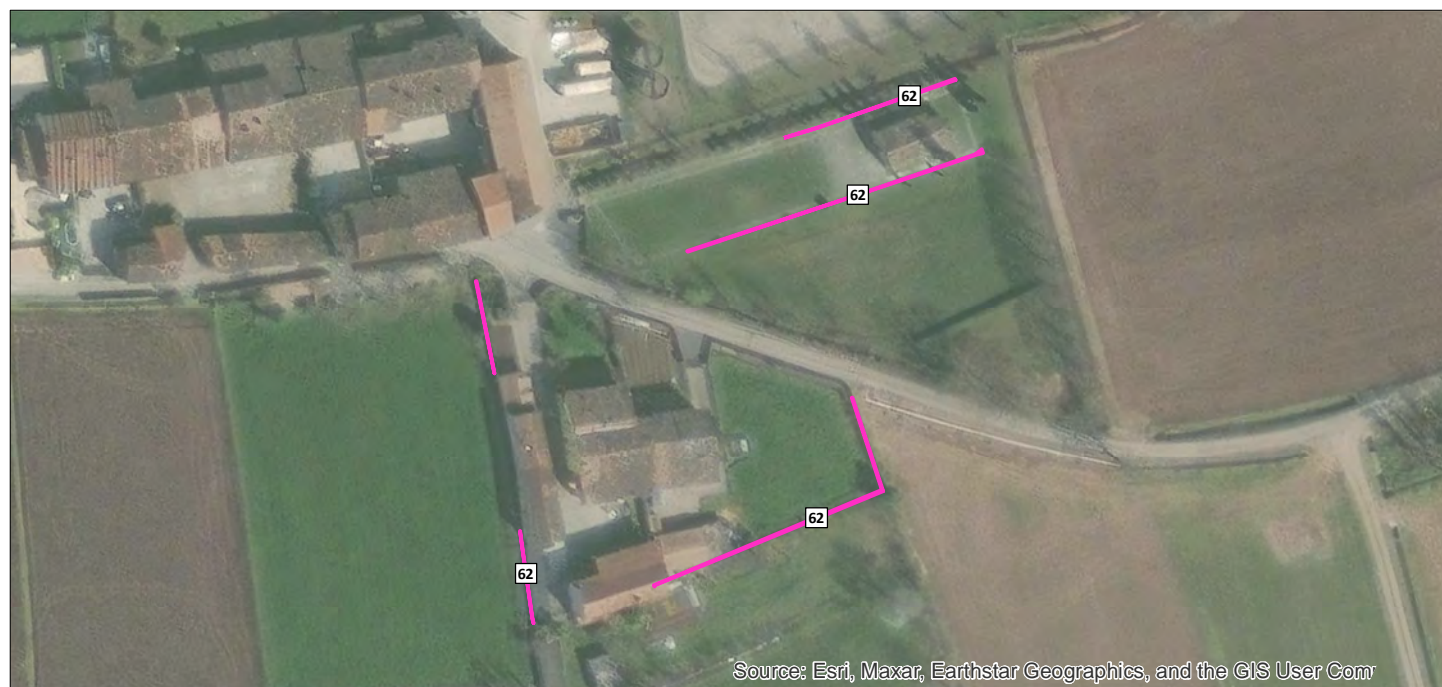
SUPERFICIE (mq) 20,4727

TIPO MODIFICA 1

RIF. ARTICOLO PTCP art. 75 comma 3 lett.e)



Estratto tavola PR-2



Source: Esri, Maxar, Earthstar Geographics, and the GIS User Com

Ortofoto

CRITERI DI CUI AL PTCP PER L'ESCLUSIONE DELLE AREE DAGLI AMBITI DESTINATI ALL'ATTIVITA' AGRICOLA DI INTERESSE STRATEGICO

Art. 75 Ambiti destinati all'attività agricola di interesse strategico

3. Non sono qualificate fra gli ambiti destinati all'attività agricola di interesse strategico, anche se rappresentate alla tavola 5 del PTCP:

- le aree per infrastrutture a rete di livello comunale e sovra comunale, i servizi tecnologici che per loro natura devono essere collocati ad adeguata distanza dalle aree abitate;
- le aree per gli impianti e le attività la cui localizzazione è sempre ammessa dalla legge anche in deroga agli strumenti urbanistici vigenti ovvero è prevista dai piani settoriali sovraordinati, limitatamente alla durata, qualora prevista, della relativa autorizzazione;
- tutte le porzioni interamente intercluse nel tessuto urbano consolidato, intercluse tra infrastrutture stradali e margini urbani per c.a. 20.000 m di superficie ovvero quelle frammentate, per almeno tre lati o 2/3 del perimetro, da tessuti urbani edificati e compatti che non eccedano la dimensione areale di 5.000 m²;
- le aree nei territori dei parchi nazionali, parchi naturali regionali e riserve naturali;
- le previsioni dei PGT approvati e compatibili con il PTCP alla data di efficacia del presente piano.

Art. 76 Criteri e modalità per l'individuazione delle aree agricole a livello comunale

1. I comuni all'atto della redazione del PGT individuano le aree destinate all'attività agricola nel rispetto degli ambiti agricoli destinati all'attività agricola di interesse strategico del PTCP, con la facoltà di apportare rettifiche precisazioni e miglioramenti sulla base di ggettive risultanze alla scala locale ai sensi dell'art. 15, comma 5, della LR 12/05 compatibili con gli obiettivi di cui agli artt. 31 e 74 e con le norme di uso e valorizzazione delle aree agricole dell'art. 77:

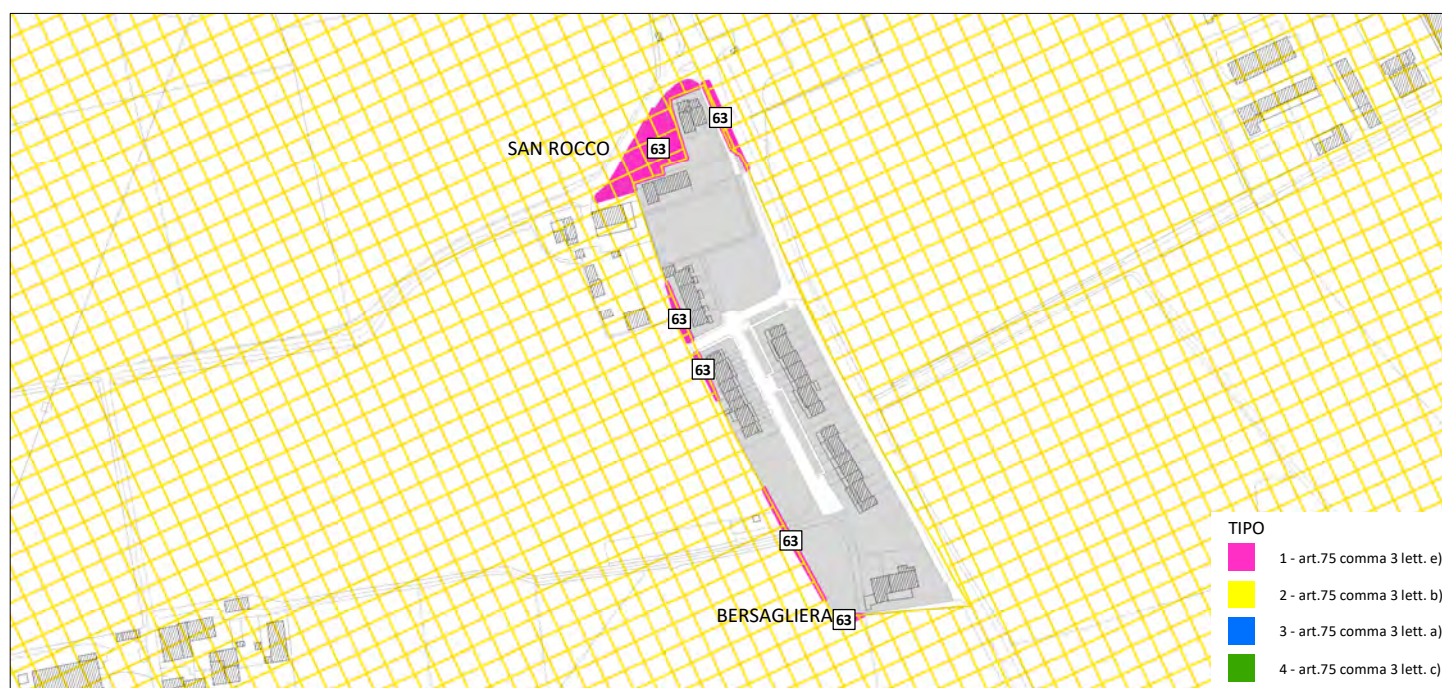
- connesse al riconoscimento degli insediamenti esistenti o di tessuti insediativi radi oggetto di possibile densificazione e all'individuazione di aree di prevalente valore paesistico-ambientale o ecologiche o aree non soggette a trasformazione urbanistica;
- per la correzione di errori nel passaggio alla scala comunale sulla base dello stato dei luoghi e dello stato di fatto della pianificazione comunale;
- volte a migliorare l'interazione con il tessuto urbano consolidato in presenza di margini sfrangiati da riquilibrare e di tessuti agricoli parcellizzati in condizioni di degrado ambientale e paesaggistico, che non variano in diminuzione la superficie complessiva degli Ambiti Agricoli a connotazione strategica di cui ai precedenti articoli.

LOCALITA' Bredazzane

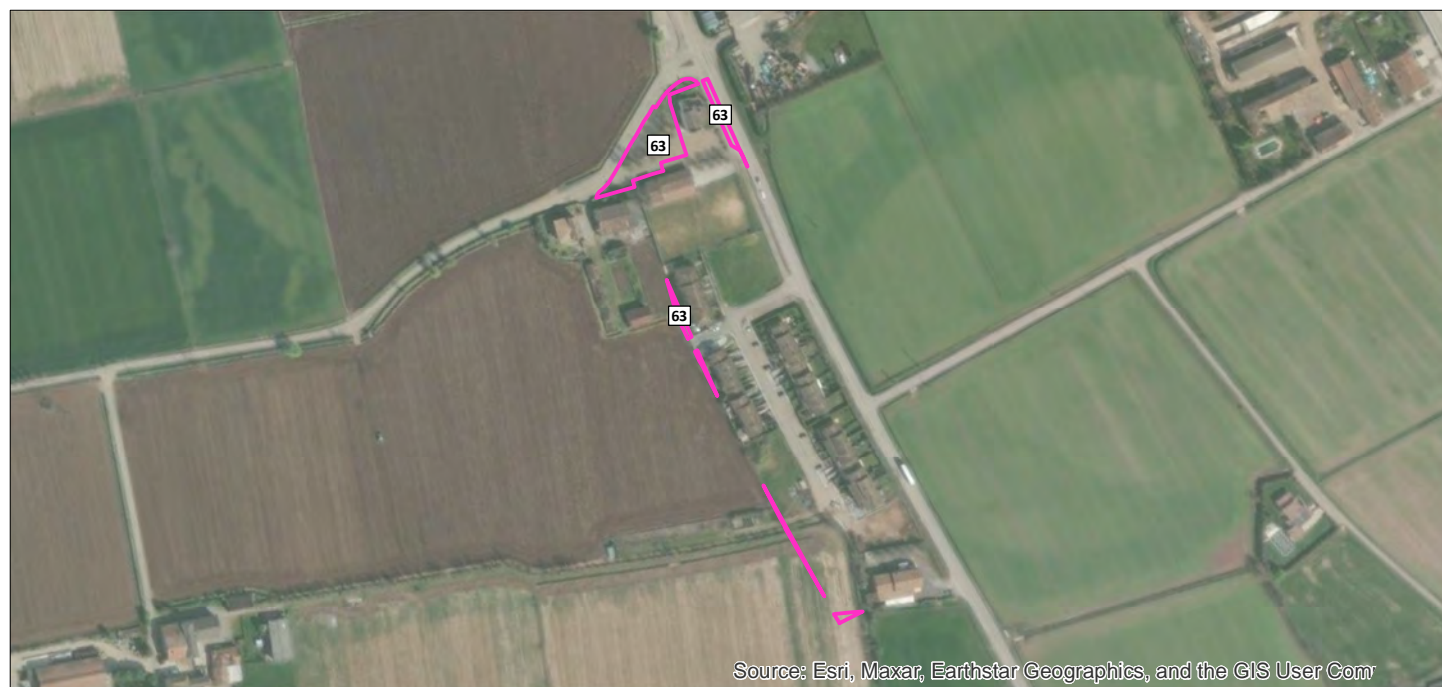
SUPERFICIE (mq) 1793,92

TIPO MODIFICA 1

RIF. ARTICOLO PTCP art. 75 comma 3 lett.e)



Estratto tavola PR-2



Ortofoto

CRITERI DI CUI AL PTCP PER L'ESCLUSIONE DELLE AREE DAGLI AMBITI DESTINATI ALL'ATTIVITA' AGRICOLA DI INTERESSE STRATEGICO

Art. 75 Ambiti destinati all'attività agricola di interesse strategico

3. Non sono qualificate fra gli ambiti destinati all'attività agricola di interesse strategico, anche se rappresentate alla tavola 5 del PTCP:

- le aree per infrastrutture a rete di livello comunale e sovra comunale, i servizi tecnologici che per loro natura devono essere collocati ad adeguata distanza dalle aree abitate;
- le aree per gli impianti e le attività la cui localizzazione è sempre ammessa dalla legge anche in deroga agli strumenti urbanistici vigenti ovvero è prevista dai piani settoriali sovraordinati, limitatamente alla durata, qualora prevista, della relativa autorizzazione;
- tutte le porzioni interamente intercluse nel tessuto urbano consolidato, intercluse tra infrastrutture stradali e margini urbani per c.a. 20.000 m di superficie ovvero quelle frammentate, per almeno tre lati o 2/3 del perimetro, da tessuti urbani edificati e compatti che non eccedano la dimensione areale di 5.000 m²;
- le aree nei territori dei parchi nazionali, parchi naturali regionali e riserve naturali;
- le previsioni dei PGT approvati e compatibili con il PTCP alla data di efficacia del presente piano.

Art. 76 Criteri e modalità per l'individuazione delle aree agricole a livello comunale

1. I comuni all'atto della redazione del PGT individuano le aree destinate all'attività agricola nel rispetto degli ambiti agricoli destinati all'attività agricola di interesse strategico del PTCP, con la facoltà di apportare rettifiche precisazioni e miglioramenti sulla base di ggettive risultanze alla scala locale ai sensi dell'art. 15, comma 5, della LR 12/05 compatibili con gli obiettivi di cui agli artt. 31 e 74 e con le norme di uso e valorizzazione delle aree agricole dell'art. 77:

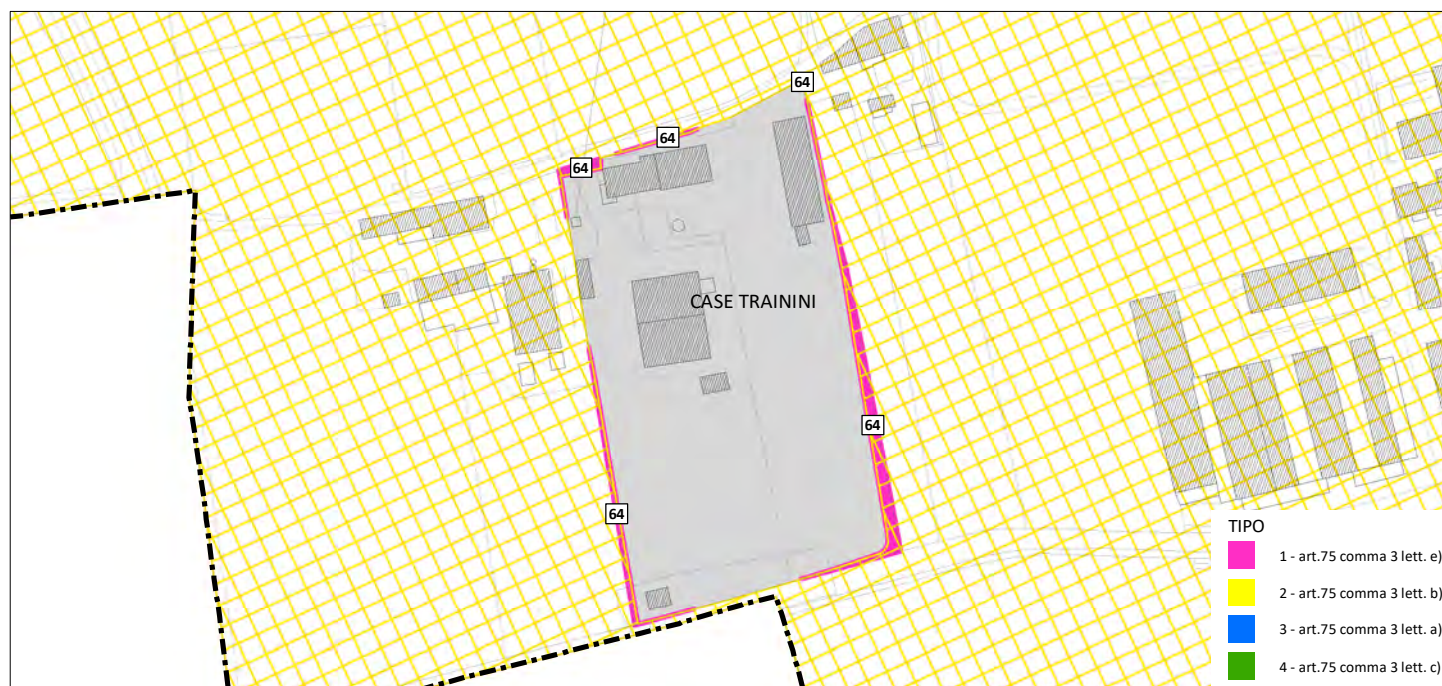
- connesse al riconoscimento degli insediamenti esistenti o di tessuti insediativi radi oggetto di possibile densificazione e all'individuazione di aree di prevalente valore paesistico-ambientale o ecologiche o aree non soggette a trasformazione urbanistica;
- per la correzione di errori nel passaggio alla scala comunale sulla base dello stato dei luoghi e dello stato di fatto della pianificazione comunale;
- volte a migliorare l'interazione con il tessuto urbano consolidato in presenza di margini sfrangiati da riqualificare e di tessuti agricoli parcellizzati in condizioni di degrado ambientale e paesaggistico, che non variano in diminuzione la superficie complessiva degli Ambiti Agricoli a connotazione strategica di cui ai precedenti articoli.

LOCALITA' Trainini

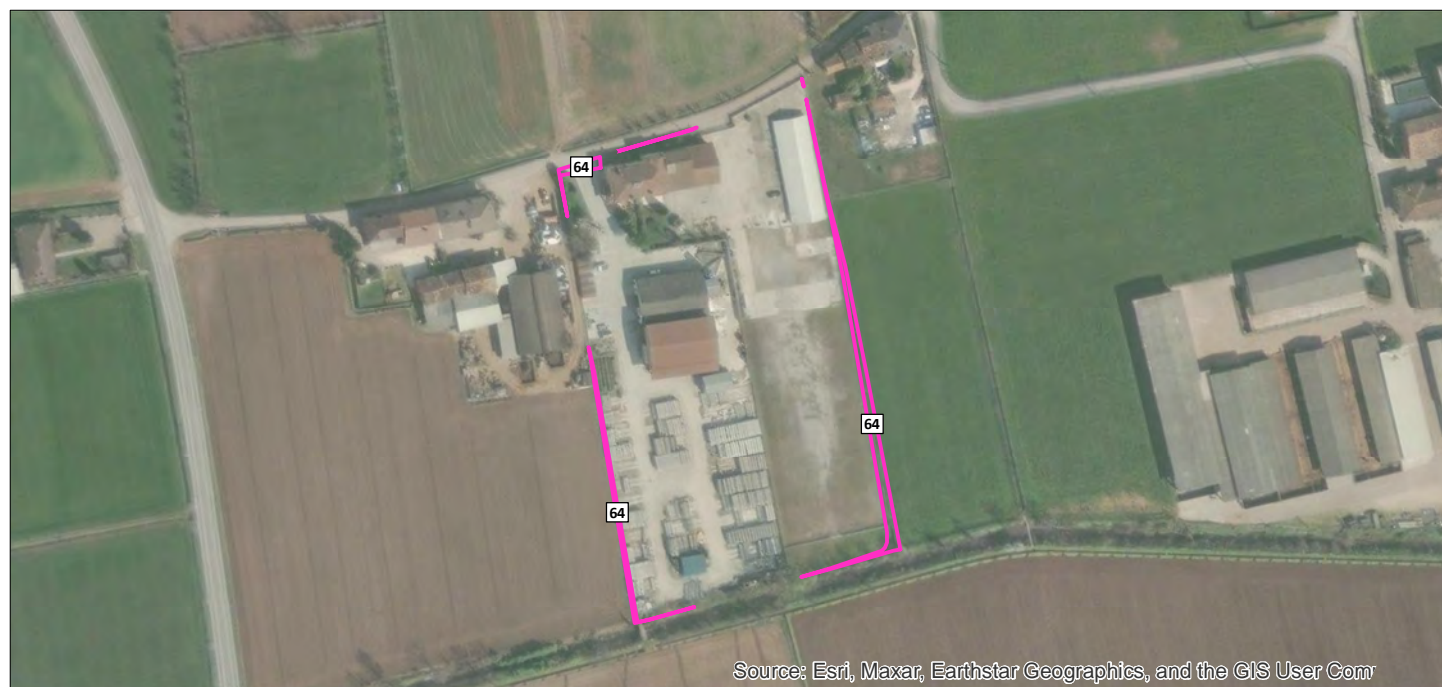
SUPERFICIE (mq) 511,538

TIPO MODIFICA 1

RIF. ARTICOLO PTCP art. 75 comma 3 lett.e)



Estratto tavola PR-2



Ortofoto

CRITERI DI CUI AL PTCP PER L'ESCLUSIONE DELLE AREE DAGLI AMBITI DESTINATI ALL'ATTIVITA' AGRICOLA DI INTERESSE STRATEGICO

Art. 75 Ambiti destinati all'attività agricola di interesse strategico

3. Non sono qualificate fra gli ambiti destinati all'attività agricola di interesse strategico, anche se rappresentate alla tavola 5 del PTCP:

- le aree per infrastrutture a rete di livello comunale e sovra comunale, i servizi tecnologici che per loro natura devono essere collocati ad adeguata distanza dalle aree abitate;
- le aree per gli impianti e le attività la cui localizzazione è sempre ammessa dalla legge anche in deroga agli strumenti urbanistici vigenti ovvero è prevista dai piani settoriali sovraordinati, limitatamente alla durata, qualora prevista, della relativa autorizzazione;
- tutte le porzioni interamente intercluse nel tessuto urbano consolidato, intercluse tra infrastrutture stradali e margini urbani per c.a. 20.000 m di superficie ovvero quelle frammentate, per almeno tre lati o 2/3 del perimetro, da tessuti urbani edificati e compatti che non eccedano la dimensione areale di 5.000 m²;
- le aree nei territori dei parchi nazionali, parchi naturali regionali e riserve naturali;
- le previsioni dei PGT approvati e compatibili con il PTCP alla data di efficacia del presente piano.

Art. 76 Criteri e modalità per l'individuazione delle aree agricole a livello comunale

1. I comuni all'atto della redazione del PGT individuano le aree destinate all'attività agricola nel rispetto degli ambiti agricoli destinati all'attività agricola di interesse strategico del PTCP, con la facoltà di apportare rettifiche precisazioni e miglioramenti sulla base di ggettive risultanze alla scala locale ai sensi dell'art. 15, comma 5, della LR 12/05 compatibili con gli obiettivi di cui agli artt. 31 e 74 e con le norme di uso e valorizzazione delle aree agricole dell'art. 77:

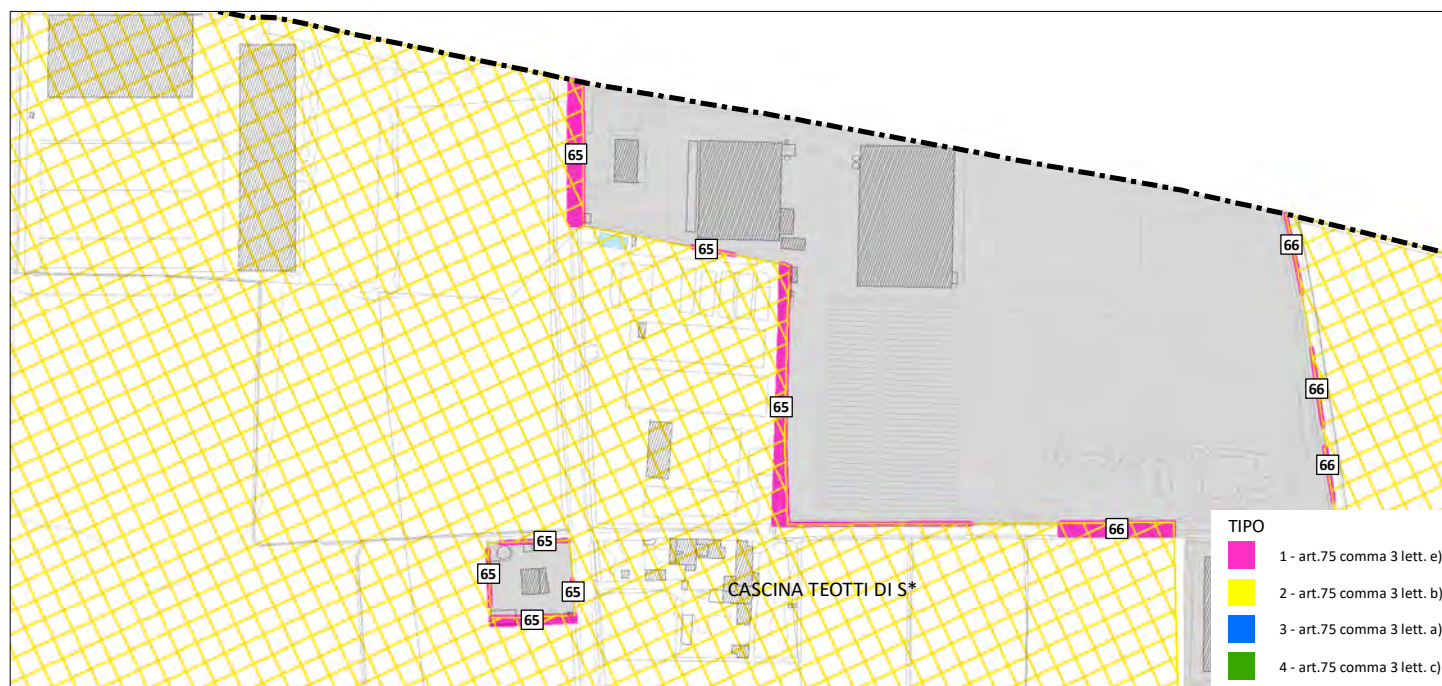
- connesse al riconoscimento degli insediamenti esistenti o di tessuti insediativi radi oggetto di possibile densificazione e all'individuazione di aree di prevalente valore paesistico-ambientale o ecologiche o aree non soggette a trasformazione urbanistica;
- per la correzione di errori nel passaggio alla scala comunale sulla base dello stato dei luoghi e dello stato di fatto della pianificazione comunale;
- volte a migliorare l'interazione con il tessuto urbano consolidato in presenza di margini sfrangiati da riqualificare e di tessuti agricoli parcellizzati in condizioni di degrado ambientale e paesaggistico, che non variano in diminuzione la superficie complessiva degli Ambiti Agricoli a connotazione strategica di cui ai precedenti articoli.

LOCALITA' Via F. Cavallotti

SUPERFICIE (mq) 1318,72

TIPO MODIFICA 1

RIF. ARTICOLO PTCP art. 75 comma 3 lett.e)



Estratto tavola PR-2



Ortofoto

CRITERI DI CUI AL PTCP PER L'ESCLUSIONE DELLE AREE DAGLI AMBITI DESTINATI ALL'ATTIVITA' AGRICOLA DI INTERESSE STRATEGICO

Art. 75 Ambiti destinati all'attività agricola di interesse strategico

3. Non sono qualificate fra gli ambiti destinati all'attività agricola di interesse strategico, anche se rappresentate alla tavola 5 del PTCP:

- le aree per infrastrutture a rete di livello comunale e sovra comunale, i servizi tecnologici che per loro natura devono essere collocati ad adeguata distanza dalle aree abitate;
- le aree per gli impianti e le attività la cui localizzazione è sempre ammessa dalla legge anche in deroga agli strumenti urbanistici vigenti ovvero è prevista dai piani settoriali sovraordinati, limitatamente alla durata, qualora prevista, della relativa autorizzazione;
- tutte le porzioni interamente intercluse nel tessuto urbano consolidato, intercluse tra infrastrutture stradali e margini urbani per c.a. 20.000 m di superficie ovvero quelle frammentate, per almeno tre lati o 2/3 del perimetro, da tessuti urbani edificati e compatti che non eccedano la dimensione areale di 5.000 m²;
- le aree nei territori dei parchi nazionali, parchi naturali regionali e riserve naturali;
- le previsioni dei PGT approvati e compatibili con il PTCP alla data di efficacia del presente piano.

Art. 76 Criteri e modalità per l'individuazione delle aree agricole a livello comunale

1. I comuni all'atto della redazione del PGT individuano le aree destinate all'attività agricola nel rispetto degli ambiti agricoli destinati all'attività agricola di interesse strategico del PTCP, con la facoltà di apportare rettifiche precisazioni e miglioramenti sulla base di ggettive risultanze alla scala locale ai sensi dell'art. 15, comma 5, della LR 12/05 compatibili con gli obiettivi di cui agli artt. 31 e 74 e con le norme di uso e valorizzazione delle aree agricole dell'art. 77:

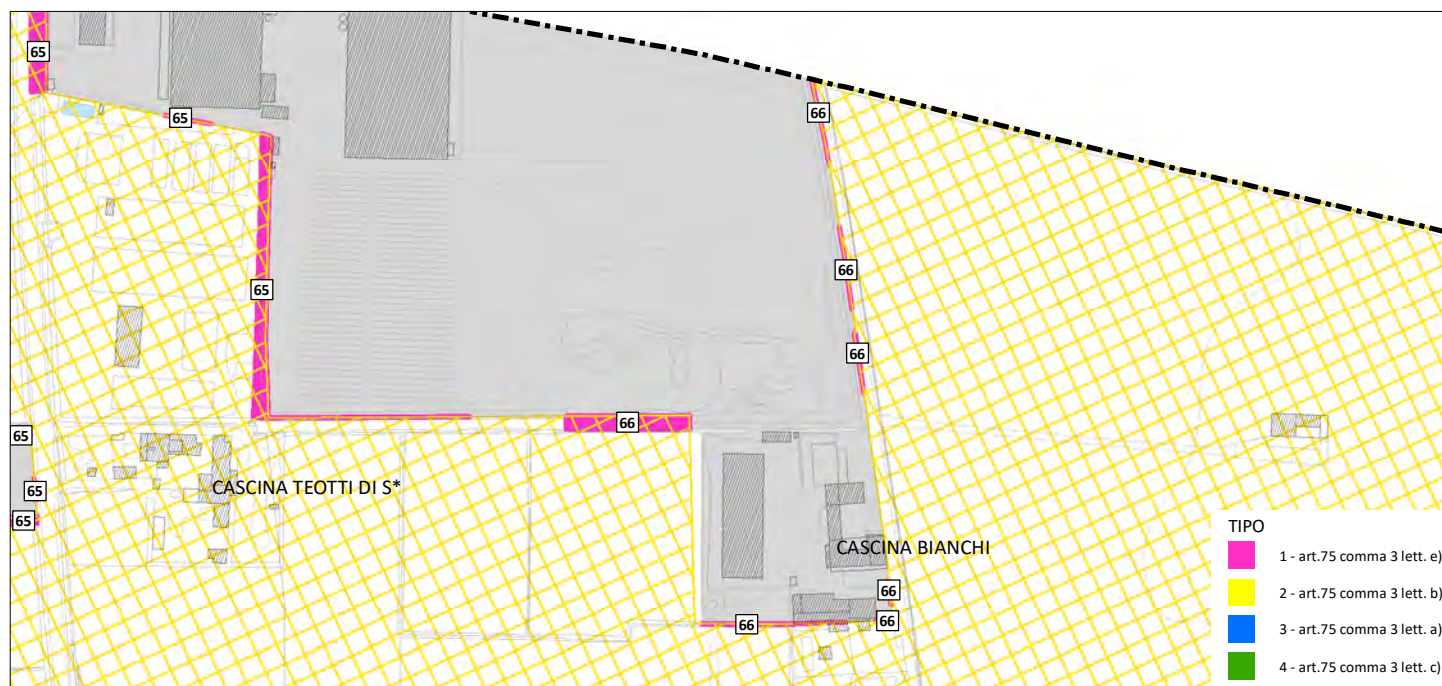
- connesse al riconoscimento degli insediamenti esistenti o di tessuti insediativi radi oggetto di possibile densificazione e all'individuazione di aree di prevalente valore paesistico-ambientale o ecologiche o aree non soggette a trasformazione urbanistica;
- per la correzione di errori nel passaggio alla scala comunale sulla base dello stato dei luoghi e dello stato di fatto della pianificazione comunale;
- volte a migliorare l'interazione con il tessuto urbano consolidato in presenza di margini sfrangiati da riqualificare e di tessuti agricoli parcellizzati in condizioni di degrado ambientale e paesaggistico, che non variano in diminuzione la superficie complessiva degli Ambiti Agricoli a connotazione strategica di cui ai precedenti articoli.

LOCALITA' Via Teotti

SUPERFICIE (mq) 427,749

TIPO MODIFICA 1

RIF. ARTICOLO PTCP art. 75 comma 3 lett.e)



Estratto tavola PR-2



Ortofoto

CRITERI DI CUI AL PTCP PER L'ESCLUSIONE DELLE AREE DAGLI AMBITI DESTINATI ALL'ATTIVITA' AGRICOLA DI INTERESSE STRATEGICO

Art. 75 Ambiti destinati all'attività agricola di interesse strategico

3. Non sono qualificate fra gli ambiti destinati all'attività agricola di interesse strategico, anche se rappresentate alla tavola 5 del PTCP:

- le aree per infrastrutture a rete di livello comunale e sovra comunale, i servizi tecnologici che per loro natura devono essere collocati ad adeguata distanza dalle aree abitate;
- le aree per gli impianti e le attività la cui localizzazione è sempre ammessa dalla legge anche in deroga agli strumenti urbanistici vigenti ovvero è prevista dai piani settoriali sovraordinati, limitatamente alla durata, qualora prevista, della relativa autorizzazione;
- tutte le porzioni interamente intercluse nel tessuto urbano consolidato, intercluse tra infrastrutture stradali e margini urbani per c.a. 20.000 m di superficie ovvero quelle frammentate, per almeno tre lati o 2/3 del perimetro, da tessuti urbani edificati e compatti che non eccedano la dimensione areale di 5.000 m²;
- le aree nei territori dei parchi nazionali, parchi naturali regionali e riserve naturali;
- le previsioni dei PGT approvati e compatibili con il PTCP alla data di efficacia del presente piano.

Art. 76 Criteri e modalità per l'individuazione delle aree agricole a livello comunale

1. I comuni all'atto della redazione del PGT individuano le aree destinate all'attività agricola nel rispetto degli ambiti agricoli destinati all'attività agricola di interesse strategico del PTCP, con la facoltà di apportare rettifiche precisazioni e miglioramenti sulla base di ggettive risultanze alla scala locale ai sensi dell'art. 15, comma 5, della LR 12/05 compatibili con gli obiettivi di cui agli artt. 31 e 74 e con le norme di uso e valorizzazione delle aree agricole dell'art. 77:

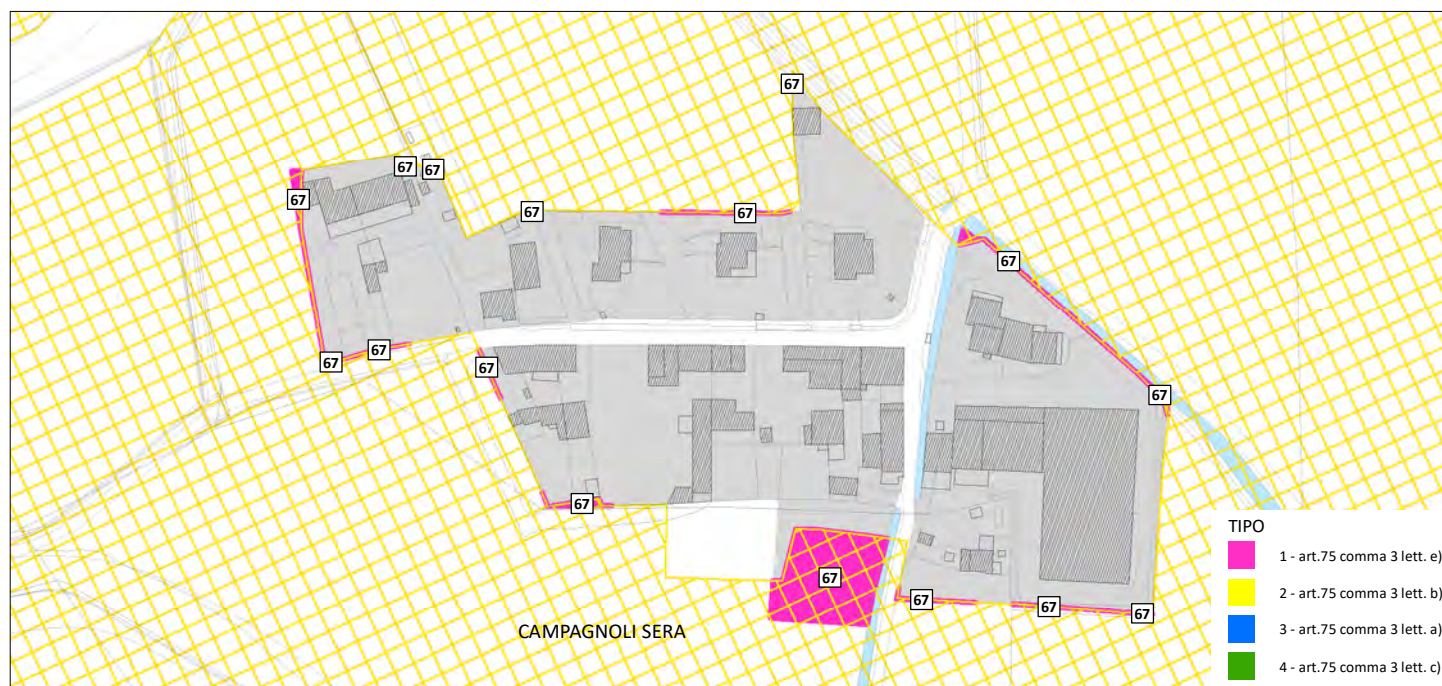
- connesse al riconoscimento degli insediamenti esistenti o di tessuti insediativi radi oggetto di possibile densificazione e all'individuazione di aree di prevalente valore paesistico-ambientale o ecologiche o aree non soggette a trasformazione urbanistica;
- per la correzione di errori nel passaggio alla scala comunale sulla base dello stato dei luoghi e dello stato di fatto della pianificazione comunale;
- volte a migliorare l'interazione con il tessuto urbano consolidato in presenza di margini sfrangiati da riqualificare e di tessuti agricoli parcellizzati in condizioni di degrado ambientale e paesaggistico, che non variano in diminuzione la superficie complessiva degli Ambiti Agricoli a connotazione strategica di cui ai precedenti articoli.

LOCALITA' Campagnoli Sera

SUPERFICIE (mq) 1083,21

TIPO MODIFICA 1

RIF. ARTICOLO PTCP art. 75 comma 3 lett.e)



Estratto tavola PR-2



Ortofoto

CRITERI DI CUI AL PTCP PER L'ESCLUSIONE DELLE AREE DAGLI AMBITI DESTINATI ALL'ATTIVITA' AGRICOLA DI INTERESSE STRATEGICO

Art. 75 Ambiti destinati all'attività agricola di interesse strategico

3. Non sono qualificate fra gli ambiti destinati all'attività agricola di interesse strategico, anche se rappresentate alla tavola 5 del PTCP:

- a) le aree per infrastrutture a rete di livello comunale e sovra comunale, i servizi tecnologici che per loro natura devono essere collocati ad adeguata distanza dalle aree abitate;
- b) le aree per gli impianti e le attività la cui localizzazione è sempre ammessa dalla legge anche in deroga agli strumenti urbanistici vigenti ovvero è prevista dai piani settoriali sovraordinati, limitatamente alla durata, qualora prevista, della relativa autorizzazione;
- c) tutte le porzioni interamente intercluse nel tessuto urbano consolidato, intercluse tra infrastrutture stradali e margini urbani per c.a. 20.000 m di superficie ovvero quelle frammentate, per almeno tre lati o 2/3 del perimetro, da tessuti urbani edificati e compatti che non eccedano la dimensione areale di 5.000 m²;
- d) le aree nei territori dei parchi nazionali, parchi naturali regionali e riserve naturali;
- e) le previsioni dei PGT approvati e compatibili con il PTCP alla data di efficacia del presente piano.

Art. 76 Criteri e modalità per l'individuazione delle aree agricole a livello comunale

1. I comuni all'atto della redazione del PGT individuano le aree destinate all'attività agricola nel rispetto degli ambiti agricoli destinati all'attività agricola di interesse strategico del PTCP, con la facoltà di apportare rettifiche precisazioni e miglioramenti sulla base di ggettive risultanze alla scala locale ai sensi dell'art. 15, comma 5, della LR 12/05 compatibili con gli obiettivi di cui agli artt. 31 e 74 e con le norme di uso e valorizzazione delle aree agricole dell'art. 77:

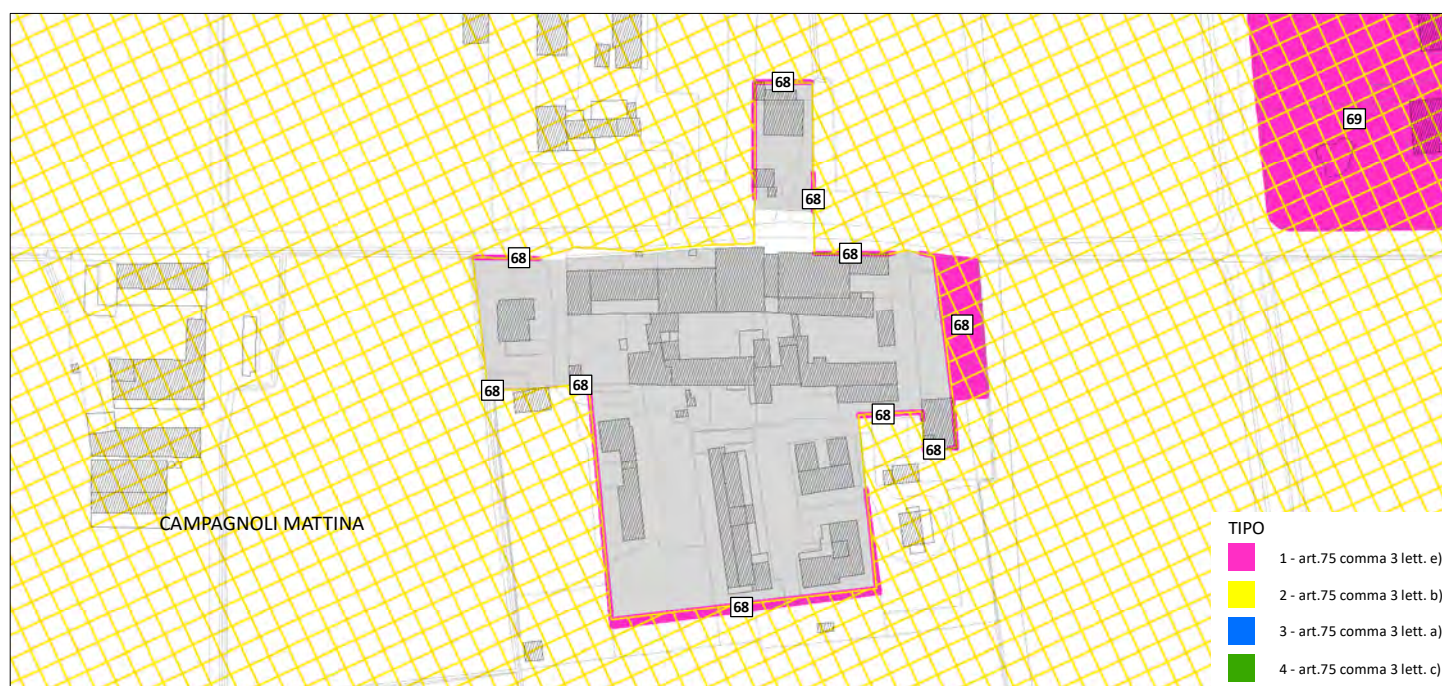
- a) connesse al riconoscimento degli insediamenti esistenti o di tessuti insediativi radi oggetto di possibile densificazione e all'individuazione di aree di prevalente valore paesistico-ambientale o ecologiche o aree non soggette a trasformazione urbanistica;
- b) per la correzione di errori nel passaggio alla scala comunale sulla base dello stato dei luoghi e dello stato di fatto della pianificazione comunale;
- c) volte a migliorare l'interazione con il tessuto urbano consolidato in presenza di margini sfrangiati da riquilibrare e di tessuti agricoli parcellizzati in condizioni di degrado ambientale e paesaggistico, che non variano in diminuzione la superficie complessiva degli Ambiti Agricoli a connotazione strategica di cui ai precedenti articoli.

LOCALITA' Campagnoli Mattina

SUPERFICIE (mq) 788,482

TIPO MODIFICA 1

RIF. ARTICOLO PTCP art. 75 comma 3 lett.e)



Estratto tavola PR-2



Ortofoto

CRITERI DI CUI AL PTCP PER L'ESCLUSIONE DELLE AREE DAGLI AMBITI DESTINATI ALL'ATTIVITA' AGRICOLA DI INTERESSE STRATEGICO

Art. 75 Ambiti destinati all'attività agricola di interesse strategico

3. Non sono qualificate fra gli ambiti destinati all'attività agricola di interesse strategico, anche se rappresentate alla tavola 5 del PTCP:

- le aree per infrastrutture a rete di livello comunale e sovra comunale, i servizi tecnologici che per loro natura devono essere collocati ad adeguata distanza dalle aree abitate;
- le aree per gli impianti e le attività la cui localizzazione è sempre ammessa dalla legge anche in deroga agli strumenti urbanistici vigenti ovvero è prevista dai piani settoriali sovraordinati, limitatamente alla durata, qualora prevista, della relativa autorizzazione;
- tutte le porzioni interamente intercluse nel tessuto urbano consolidato, intercluse tra infrastrutture stradali e margini urbani per c.a. 20.000 m di superficie ovvero quelle frammentate, per almeno tre lati o 2/3 del perimetro, da tessuti urbani edificati e compatti che non eccedano la dimensione areale di 5.000 m²;
- le aree nei territori dei parchi nazionali, parchi naturali regionali e riserve naturali;
- le previsioni dei PGT approvati e compatibili con il PTCP alla data di efficacia del presente piano.

Art. 76 Criteri e modalità per l'individuazione delle aree agricole a livello comunale

1. I comuni all'atto della redazione del PGT individuano le aree destinate all'attività agricola nel rispetto degli ambiti agricoli destinati all'attività agricola di interesse strategico del PTCP, con la facoltà di apportare rettifiche precisazioni e miglioramenti sulla base di ggettive risultanze alla scala locale ai sensi dell'art. 15, comma 5, della LR 12/05 compatibili con gli obiettivi di cui agli artt. 31 e 74 e con le norme di uso e valorizzazione delle aree agricole dell'art. 77:


- connesse al riconoscimento degli insediamenti esistenti o di tessuti insediativi radi oggetto di possibile densificazione e all'individuazione di aree di prevalente valore paesistico-ambientale o ecologiche o aree non soggette a trasformazione urbanistica;
- per la correzione di errori nel passaggio alla scala comunale sulla base dello stato dei luoghi e dello stato di fatto della pianificazione comunale;
- volte a migliorare l'interazione con il tessuto urbano consolidato in presenza di margini sfrangiati da riqualificare e di tessuti agricoli parcellizzati in condizioni di degrado ambientale e paesaggistico, che non variano in diminuzione la superficie complessiva degli Ambiti Agricoli a connotazione strategica di cui ai precedenti articoli.

LOCALITA' Via Mocasina

SUPERFICIE (mq) 28094,8

TIPO MODIFICA 1

RIF. ARTICOLO PTCP art. 75 comma 3 lett.e)



Estratto tavola PR-2



Ortofoto

CRITERI DI CUI AL PTCP PER L'ESCLUSIONE DELLE AREE DAGLI AMBITI DESTINATI ALL'ATTIVITA' AGRICOLA DI INTERESSE STRATEGICO

Art. 75 Ambiti destinati all'attività agricola di interesse strategico

3. Non sono qualificate fra gli ambiti destinati all'attività agricola di interesse strategico, anche se rappresentate alla tavola 5 del PTCP:

- le aree per infrastrutture a rete di livello comunale e sovra comunale, i servizi tecnologici che per loro natura devono essere collocati ad adeguata distanza dalle aree abitate;
- le aree per gli impianti e le attività la cui localizzazione è sempre ammessa dalla legge anche in deroga agli strumenti urbanistici vigenti ovvero è prevista dai piani settoriali sovraordinati, limitatamente alla durata, qualora prevista, della relativa autorizzazione;
- tutte le porzioni interamente intercluse nel tessuto urbano consolidato, intercluse tra infrastrutture stradali e margini urbani per c.a 20.000 m di superficie ovvero quelle frammentate, per almeno tre lati o 2/3 del perimetro, da tessuti urbani edificati e compatti che non eccedano la dimensione areale di 5.000 m²;
- le aree nei territori dei parchi nazionali, parchi naturali regionali e riserve naturali;
- le previsioni dei PGT approvati e compatibili con il PTCP alla data di efficacia del presente piano.

Art. 76 Criteri e modalità per l'individuazione delle aree agricole a livello comunale

1. I comuni all'atto della redazione del PGT individuano le aree destinate all'attività agricola nel rispetto degli ambiti agricoli destinati all'attività agricola di interesse strategico del PTCP, con la facoltà di apportare rettifiche precisazioni e miglioramenti sulla base di ggettive risultanze alla scala locale ai sensi dell'art. 15, comma 5, della LR 12/05 compatibili con gli obiettivi di cui agli artt. 31 e 74 e con le norme di uso e valorizzazione delle aree agricole dell'art. 77:

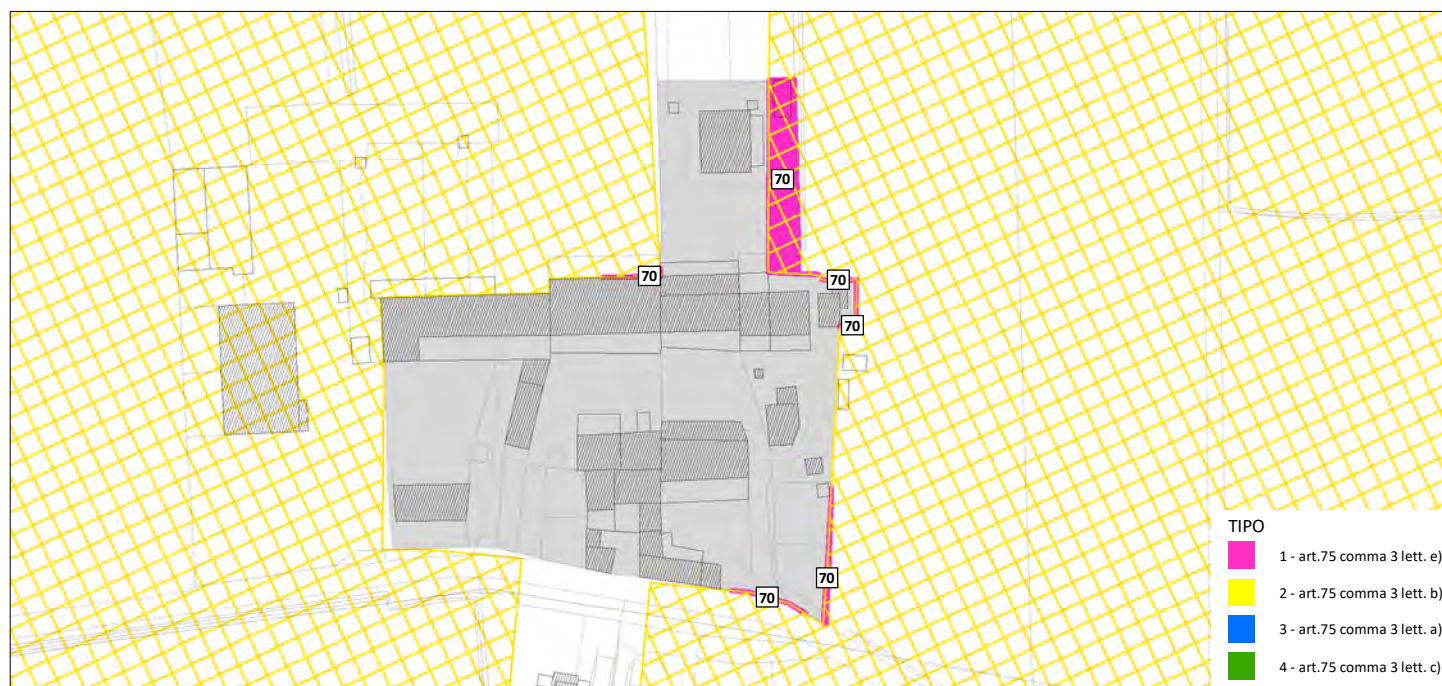
- connesse al riconoscimento degli insediamenti esistenti o di tessuti insediativi radi oggetto di possibile densificazione e all'individuazione di aree di prevalente valore paesistico-ambientale o ecologiche o aree non soggette a trasformazione urbanistica;
- per la correzione di errori nel passaggio alla scala comunale sulla base dello stato dei luoghi e dello stato di fatto della pianificazione comunale;
- volte a migliorare l'interazione con il tessuto urbano consolidato in presenza di margini sfrangiati da riqualificare e di tessuti agricoli parcellizzati in condizioni di degrado ambientale e paesaggistico, che non variano in diminuzione la superficie complessiva degli Ambiti Agricoli a connotazione strategica di cui ai precedenti articoli.

LOCALITA' Teotti di Sopra

SUPERFICIE (mq) 304,027

TIPO MODIFICA 1

RIF. ARTICOLO PTCP art. 75 comma 3 lett.e)



Estratto tavola PR-2



Ortofoto

CRITERI DI CUI AL PTCP PER L'ESCLUSIONE DELLE AREE DAGLI AMBITI DESTINATI ALL'ATTIVITA' AGRICOLA DI INTERESSE STRATEGICO

Art. 75 Ambiti destinati all'attività agricola di interesse strategico

3. Non sono qualificate fra gli ambiti destinati all'attività agricola di interesse strategico, anche se rappresentate alla tavola 5 del PTCP:

- le aree per infrastrutture a rete di livello comunale e sovra comunale, i servizi tecnologici che per loro natura devono essere collocati ad adeguata distanza dalle aree abitate;
- le aree per gli impianti e le attività la cui localizzazione è sempre ammessa dalla legge anche in deroga agli strumenti urbanistici vigenti ovvero è prevista dai piani settoriali sovraordinati, limitatamente alla durata, qualora prevista, della relativa autorizzazione;
- tutte le porzioni interamente intercluse nel tessuto urbano consolidato, intercluse tra infrastrutture stradali e margini urbani per c.a. 20.000 m di superficie ovvero quelle frammentate, per almeno tre lati o 2/3 del perimetro, da tessuti urbani edificati e compatti che non eccedano la dimensione areale di 5.000 m²;
- le aree nei territori dei parchi nazionali, parchi naturali regionali e riserve naturali;
- le previsioni dei PGT approvati e compatibili con il PTCP alla data di efficacia del presente piano.

Art. 76 Criteri e modalità per l'individuazione delle aree agricole a livello comunale

1. I comuni all'atto della redazione del PGT individuano le aree destinate all'attività agricola nel rispetto degli ambiti agricoli destinati all'attività agricola di interesse strategico del PTCP, con la facoltà di apportare rettifiche precisazioni e miglioramenti sulla base di ggettive risultanze alla scala locale ai sensi dell'art. 15, comma 5, della LR 12/05 compatibili con gli obiettivi di cui agli artt. 31 e 74 e con le norme di uso e valorizzazione delle aree agricole dell'art. 77:


- connesse al riconoscimento degli insediamenti esistenti o di tessuti insediativi radi oggetto di possibile densificazione e all'individuazione di aree di prevalente valore paesistico-ambientale o ecologiche o aree non soggette a trasformazione urbanistica;
- per la correzione di errori nel passaggio alla scala comunale sulla base dello stato dei luoghi e dello stato di fatto della pianificazione comunale;
- volte a migliorare l'interazione con il tessuto urbano consolidato in presenza di margini sfrangiati da riqualificare e di tessuti agricoli parcellizzati in condizioni di degrado ambientale e paesaggistico, che non variano in diminuzione la superficie complessiva degli Ambiti Agricoli a connotazione strategica di cui ai precedenti articoli.

LOCALITA' Teotti di Sotto

SUPERFICIE (mq) 2172,51

TIPO MODIFICA 1

RIF. ARTICOLO PTCP art. 75 comma 3 lett.e)



Estratto tavola PR-2



Ortofoto

CRITERI DI CUI AL PTCP PER L'ESCLUSIONE DELLE AREE DAGLI AMBITI DESTINATI ALL'ATTIVITA' AGRICOLA DI INTERESSE STRATEGICO

Art. 75 Ambiti destinati all'attività agricola di interesse strategico

3. Non sono qualificate fra gli ambiti destinati all'attività agricola di interesse strategico, anche se rappresentate alla tavola 5 del PTCP:

- le aree per infrastrutture a rete di livello comunale e sovra comunale, i servizi tecnologici che per loro natura devono essere collocati ad adeguata distanza dalle aree abitate;
- le aree per gli impianti e le attività la cui localizzazione è sempre ammessa dalla legge anche in deroga agli strumenti urbanistici vigenti ovvero è prevista dai piani settoriali sovraordinati, limitatamente alla durata, qualora prevista, della relativa autorizzazione;
- tutte le porzioni interamente intercluse nel tessuto urbano consolidato, intercluse tra infrastrutture stradali e margini urbani per c.a 20.000 m di superficie ovvero quelle frammentate, per almeno tre lati o 2/3 del perimetro, da tessuti urbani edificati e compatti che non eccedano la dimensione areale di 5.000 m²;
- le aree nei territori dei parchi nazionali, parchi naturali regionali e riserve naturali;
- le previsioni dei PGT approvati e compatibili con il PTCP alla data di efficacia del presente piano.

Art. 76 Criteri e modalità per l'individuazione delle aree agricole a livello comunale

1. I comuni all'atto della redazione del PGT individuano le aree destinate all'attività agricola nel rispetto degli ambiti agricoli destinati all'attività agricola di interesse strategico del PTCP, con la facoltà di apportare rettifiche precisazioni e miglioramenti sulla base di ggettive risultanze alla scala locale ai sensi dell'art. 15, comma 5, della LR 12/05 compatibili con gli obiettivi di cui agli artt. 31 e 74 e con le norme di uso e valorizzazione delle aree agricole dell'art. 77:

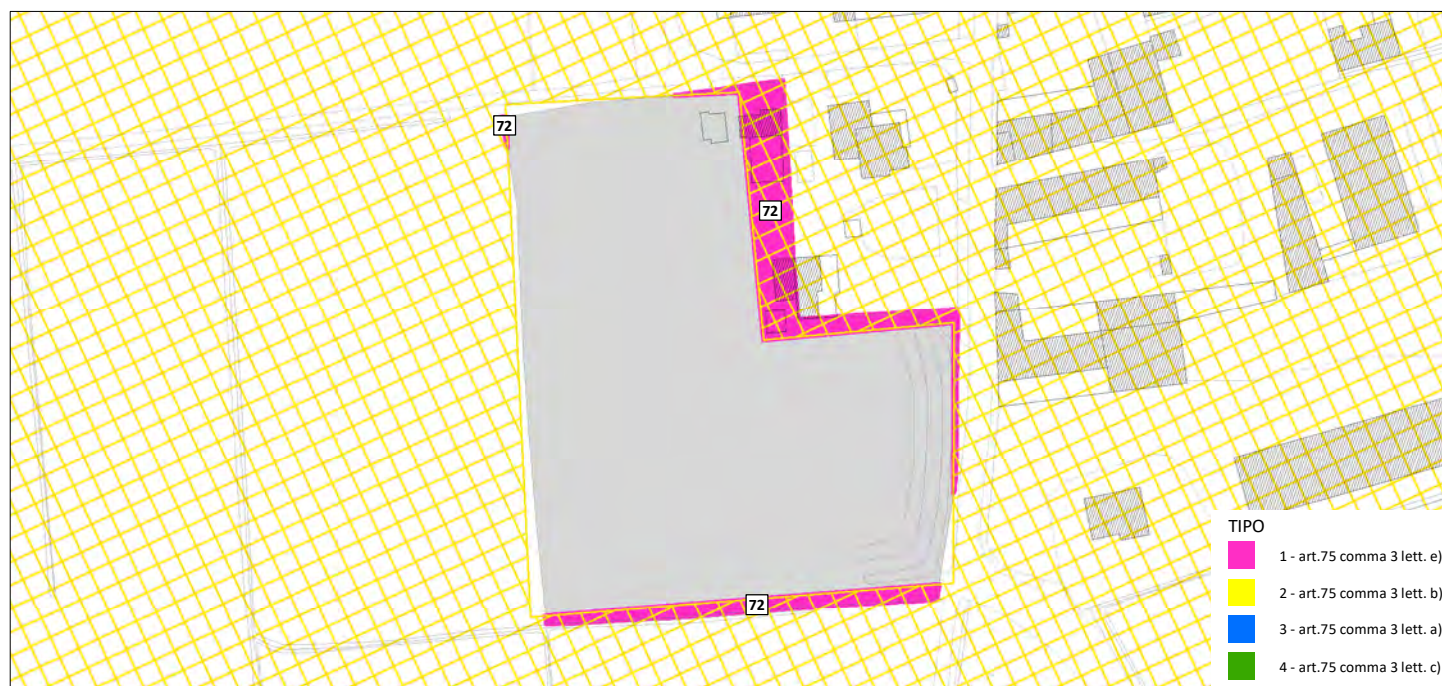
- connesse al riconoscimento degli insediamenti esistenti o di tessuti insediativi radi oggetto di possibile densificazione e all'individuazione di aree di prevalente valore paesistico-ambientale o ecologiche o aree non soggette a trasformazione urbanistica;
- per la correzione di errori nel passaggio alla scala comunale sulla base dello stato dei luoghi e dello stato di fatto della pianificazione comunale;
- volte a migliorare l'interazione con il tessuto urbano consolidato in presenza di margini sfrangiati da riqualificare e di tessuti agricoli parcellizzati in condizioni di degrado ambientale e paesaggistico, che non variano in diminuzione la superficie complessiva degli Ambiti Agricoli a connotazione strategica di cui ai precedenti articoli.

LOCALITA' Via Teotti

SUPERFICIE (mq) 1070,14

TIPO MODIFICA 1

RIF. ARTICOLO PTCP art. 75 comma 3 lett.e)



Estratto tavola PR-2



Source: Esri, Maxar, Earthstar Geographics, and the GIS User Com

Ortofoto

CRITERI DI CUI AL PTCP PER L'ESCLUSIONE DELLE AREE DAGLI AMBITI DESTINATI ALL'ATTIVITA' AGRICOLA DI INTERESSE STRATEGICO

Art. 75 Ambiti destinati all'attività agricola di interesse strategico

3. Non sono qualificate fra gli ambiti destinati all'attività agricola di interesse strategico, anche se rappresentate alla tavola 5 del PTCP:

- le aree per infrastrutture a rete di livello comunale e sovra comunale, i servizi tecnologici che per loro natura devono essere collocati ad adeguata distanza dalle aree abitate;
- le aree per gli impianti e le attività la cui localizzazione è sempre ammessa dalla legge anche in deroga agli strumenti urbanistici vigenti ovvero è prevista dai piani settoriali sovraordinati, limitatamente alla durata, qualora prevista, della relativa autorizzazione;
- tutte le porzioni interamente intercluse nel tessuto urbano consolidato, intercluse tra infrastrutture stradali e margini urbani per c.a. 20.000 m di superficie ovvero quelle frammentate, per almeno tre lati o 2/3 del perimetro, da tessuti urbani edificati e compatti che non eccedano la dimensione areale di 5.000 m²;
- le aree nei territori dei parchi nazionali, parchi naturali regionali e riserve naturali;
- le previsioni dei PGT approvati e compatibili con il PTCP alla data di efficacia del presente piano.

Art. 76 Criteri e modalità per l'individuazione delle aree agricole a livello comunale

1. I comuni all'atto della redazione del PGT individuano le aree destinate all'attività agricola nel rispetto degli ambiti agricoli destinati all'attività agricola di interesse strategico del PTCP, con la facoltà di apportare rettifiche precisazioni e miglioramenti sulla base di ggettive risultanze alla scala locale ai sensi dell'art. 15, comma 5, della LR 12/05 compatibili con gli obiettivi di cui agli artt. 31 e 74 e con le norme di uso e valorizzazione delle aree agricole dell'art. 77:

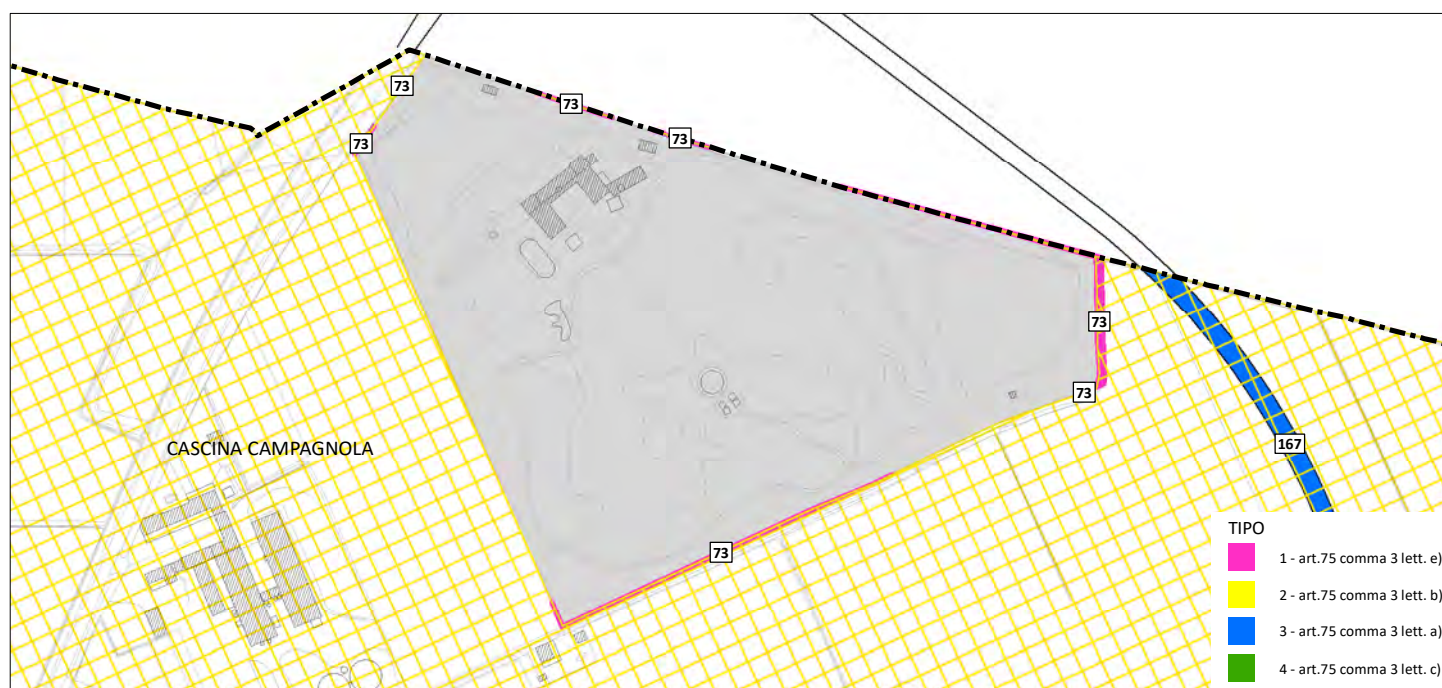
- connesse al riconoscimento degli insediamenti esistenti o di tessuti insediativi radi oggetto di possibile densificazione e all'individuazione di aree di prevalente valore paesistico-ambientale o ecologiche o aree non soggette a trasformazione urbanistica;
- per la correzione di errori nel passaggio alla scala comunale sulla base dello stato dei luoghi e dello stato di fatto della pianificazione comunale;
- volte a migliorare l'interazione con il tessuto urbano consolidato in presenza di margini sfrangiati da riqualificare e di tessuti agricoli parcellizzati in condizioni di degrado ambientale e paesaggistico, che non variano in diminuzione la superficie complessiva degli Ambiti Agricoli a connotazione strategica di cui ai precedenti articoli.

LOCALITA' Viale Europa

SUPERFICIE (mq) 512,458

TIPO MODIFICA 1

RIF. ARTICOLO PTCP art. 75 comma 3 lett.e)



Estratto tavola PR-2



Ortofoto

CRITERI DI CUI AL PTCP PER L'ESCLUSIONE DELLE AREE DAGLI AMBITI DESTINATI ALL'ATTIVITA' AGRICOLA DI INTERESSE STRATEGICO

Art. 75 Ambiti destinati all'attività agricola di interesse strategico

3. Non sono qualificate fra gli ambiti destinati all'attività agricola di interesse strategico, anche se rappresentate alla tavola 5 del PTCP:

- a) le aree per infrastrutture a rete di livello comunale e sovra comunale, i servizi tecnologici che per loro natura devono essere collocati ad adeguata distanza dalle aree abitate;
- b) le aree per gli impianti e le attività la cui localizzazione è sempre ammessa dalla legge anche in deroga agli strumenti urbanistici vigenti ovvero è prevista dai piani settoriali sovraordinati, limitatamente alla durata, qualora prevista, della relativa autorizzazione;
- c) tutte le porzioni interamente intercluse nel tessuto urbano consolidato, intercluse tra infrastrutture stradali e margini urbani per c.a. 20.000 m di superficie ovvero quelle frammentate, per almeno tre lati o 2/3 del perimetro, da tessuti urbani edificati e compatti che non eccedano la dimensione areale di 5.000 m²;
- d) le aree nei territori dei parchi nazionali, parchi naturali regionali e riserve naturali;
- e) le previsioni dei PGT approvati e compatibili con il PTCP alla data di efficacia del presente piano.

Art. 76 Criteri e modalità per l'individuazione delle aree agricole a livello comunale

1. I comuni all'atto della redazione del PGT individuano le aree destinate all'attività agricola nel rispetto degli ambiti agricoli destinati all'attività agricola di interesse strategico del PTCP, con la facoltà di apportare rettifiche precisazioni e miglioramenti sulla base di ggettive risultanze alla scala locale ai sensi dell'art. 15, comma 5, della LR 12/05 compatibili con gli obiettivi di cui agli artt. 31 e 74 e con le norme di uso e valorizzazione delle aree agricole dell'art. 77:

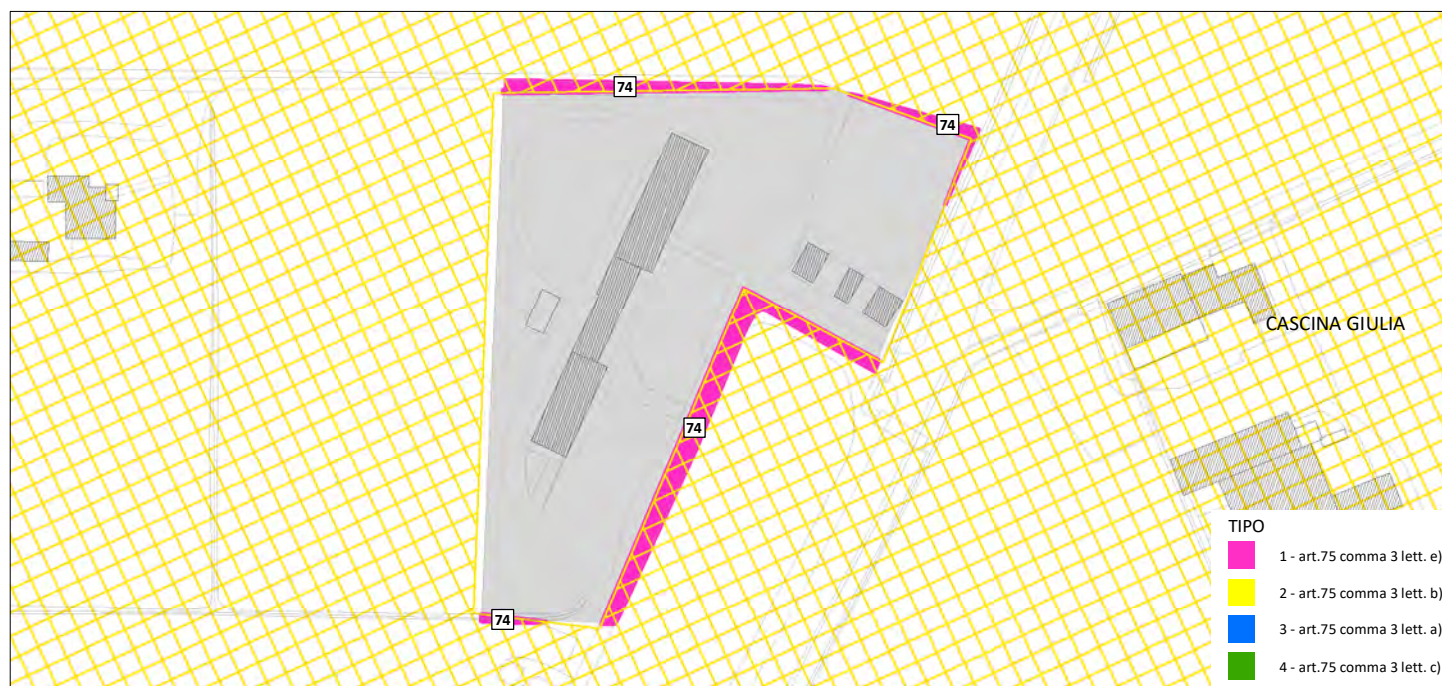
- a) connesse al riconoscimento degli insediamenti esistenti o di tessuti insediativi radi oggetto di possibile densificazione e all'individuazione di aree di prevalente valore paesistico-ambientale o ecologiche o aree non soggette a trasformazione urbanistica;
- b) per la correzione di errori nel passaggio alla scala comunale sulla base dello stato dei luoghi e dello stato di fatto della pianificazione comunale;
- c) volte a migliorare l'interazione con il tessuto urbano consolidato in presenza di margini sfrangiati da riqualificare e di tessuti agricoli parcellizzati in condizioni di degrado ambientale e paesaggistico, che non variano in diminuzione la superficie complessiva degli Ambiti Agricoli a connotazione strategica di cui ai precedenti articoli.

LOCALITA' Via Mocasina

SUPERFICIE (mq) 664,711

TIPO MODIFICA 1

RIF. ARTICOLO PTCP art. 75 comma 3 lett.e)



Estratto tavola PR-2



Ortofoto

CRITERI DI CUI AL PTCP PER L'ESCLUSIONE DELLE AREE DAGLI AMBITI DESTINATI ALL'ATTIVITA' AGRICOLA DI INTERESSE STRATEGICO

Art. 75 Ambiti destinati all'attività agricola di interesse strategico

3. Non sono qualificate fra gli ambiti destinati all'attività agricola di interesse strategico, anche se rappresentate alla tavola 5 del PTCP:

- le aree per infrastrutture a rete di livello comunale e sovra comunale, i servizi tecnologici che per loro natura devono essere collocati ad adeguata distanza dalle aree abitate;
- le aree per gli impianti e le attività la cui localizzazione è sempre ammessa dalla legge anche in deroga agli strumenti urbanistici vigenti ovvero è prevista dai piani settoriali sovraordinati, limitatamente alla durata, qualora prevista, della relativa autorizzazione;
- tutte le porzioni interamente intercluse nel tessuto urbano consolidato, intercluse tra infrastrutture stradali e margini urbani per c.a 20.000 m di superficie ovvero quelle frammentate, per almeno tre lati o 2/3 del perimetro, da tessuti urbani edificati e compatti che non eccedano la dimensione areale di 5.000 m²;
- le aree nei territori dei parchi nazionali, parchi naturali regionali e riserve naturali;
- le previsioni dei PGT approvati e compatibili con il PTCP alla data di efficacia del presente piano.

Art. 76 Criteri e modalità per l'individuazione delle aree agricole a livello comunale

1. I comuni all'atto della redazione del PGT individuano le aree destinate all'attività agricola nel rispetto degli ambiti agricoli destinati all'attività agricola di interesse strategico del PTCP, con la facoltà di apportare rettifiche precisazioni e miglioramenti sulla base di ggettive risultanze alla scala locale ai sensi dell'art. 15, comma 5, della LR 12/05 compatibili con gli obiettivi di cui agli artt. 31 e 74 e con le norme di uso e valorizzazione delle aree agricole dell'art. 77:

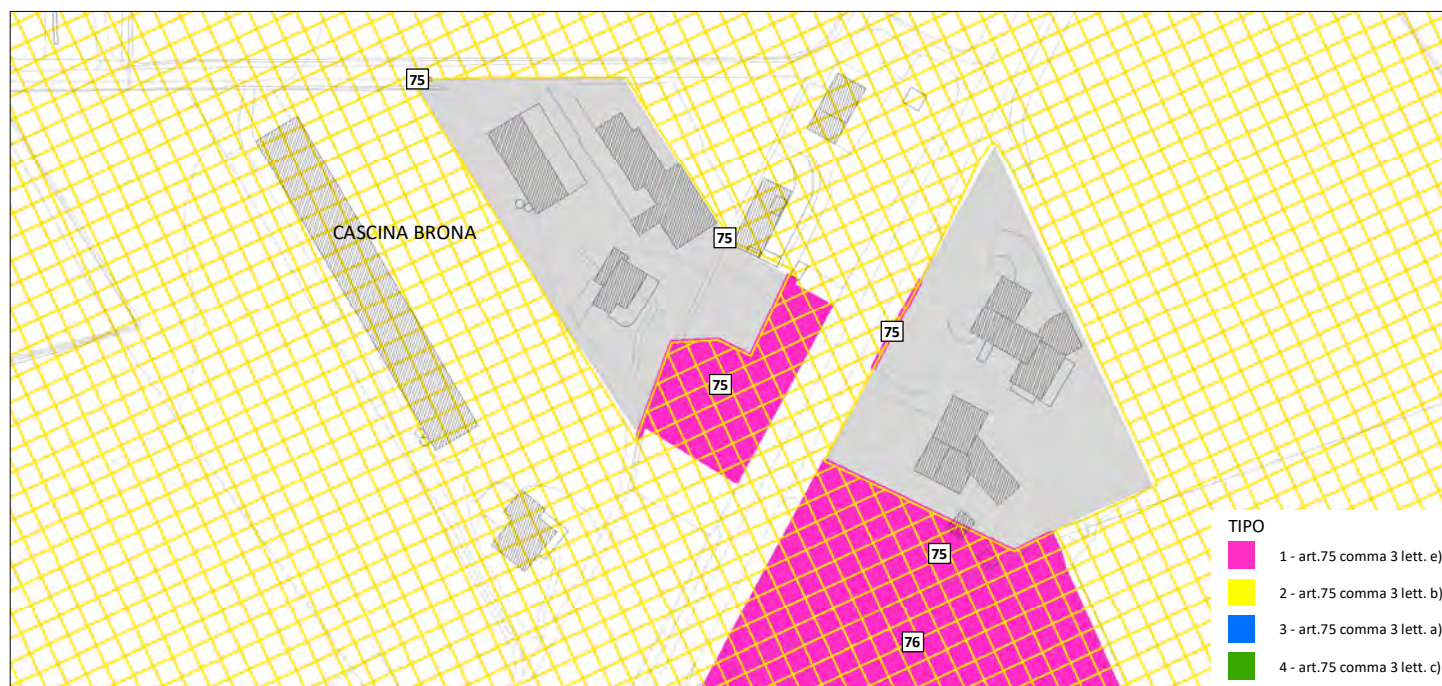
- connesse al riconoscimento degli insediamenti esistenti o di tessuti insediativi radi oggetto di possibile densificazione e all'individuazione di aree di prevalente valore paesistico-ambientale o ecologiche o aree non soggette a trasformazione urbanistica;
- per la correzione di errori nel passaggio alla scala comunale sulla base dello stato dei luoghi e dello stato di fatto della pianificazione comunale;
- volte a migliorare l'interazione con il tessuto urbano consolidato in presenza di margini sfrangiati da riqualificare e di tessuti agricoli parcellizzati in condizioni di degrado ambientale e paesaggistico, che non variano in diminuzione la superficie complessiva degli Ambiti Agricoli a connotazione strategica di cui ai precedenti articoli.

LOCALITA' Viale Europa

SUPERFICIE (mq) 2438,48

TIPO MODIFICA 1

RIF. ARTICOLO PTCP art. 75 comma 3 lett.e)



Estratto tavola PR-2



Ortofoto

CRITERI DI CUI AL PTCP PER L'ESCLUSIONE DELLE AREE DAGLI AMBITI DESTINATI ALL'ATTIVITA' AGRICOLA DI INTERESSE STRATEGICO

Art. 75 Ambiti destinati all'attività agricola di interesse strategico

3. Non sono qualificate fra gli ambiti destinati all'attività agricola di interesse strategico, anche se rappresentate alla tavola 5 del PTCP:

- le aree per infrastrutture a rete di livello comunale e sovra comunale, i servizi tecnologici che per loro natura devono essere collocati ad adeguata distanza dalle aree abitate;
- le aree per gli impianti e le attività la cui localizzazione è sempre ammessa dalla legge anche in deroga agli strumenti urbanistici vigenti ovvero è prevista dai piani settoriali sovraordinati, limitatamente alla durata, qualora prevista, della relativa autorizzazione;
- tutte le porzioni interamente intercluse nel tessuto urbano consolidato, intercluse tra infrastrutture stradali e margini urbani per c.a. 20.000 m di superficie ovvero quelle frammentate, per almeno tre lati o 2/3 del perimetro, da tessuti urbani edificati e compatti che non eccedano la dimensione areale di 5.000 m²;
- le aree nei territori dei parchi nazionali, parchi naturali regionali e riserve naturali;
- le previsioni dei PGT approvati e compatibili con il PTCP alla data di efficacia del presente piano.

Art. 76 Criteri e modalità per l'individuazione delle aree agricole a livello comunale

1. I comuni all'atto della redazione del PGT individuano le aree destinate all'attività agricola nel rispetto degli ambiti agricoli destinati all'attività agricola di interesse strategico del PTCP, con la facoltà di apportare rettifiche precisazioni e miglioramenti sulla base di ggettive risultanze alla scala locale ai sensi dell'art. 15, comma 5, della LR 12/05 compatibili con gli obiettivi di cui agli artt. 31 e 74 e con le norme di uso e valorizzazione delle aree agricole dell'art. 77:

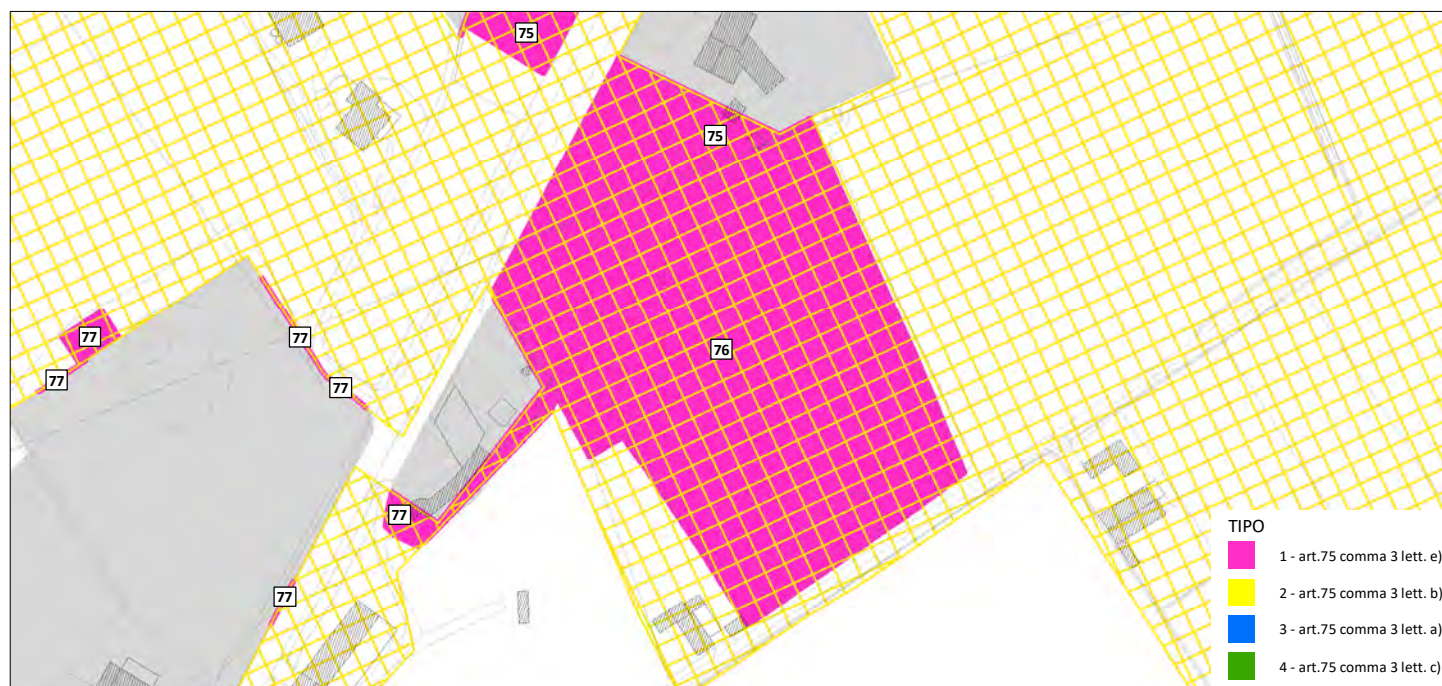
- connesse al riconoscimento degli insediamenti esistenti o di tessuti insediativi radi oggetto di possibile densificazione e all'individuazione di aree di prevalente valore paesistico-ambientale o ecologiche o aree non soggette a trasformazione urbanistica;
- per la correzione di errori nel passaggio alla scala comunale sulla base dello stato dei luoghi e dello stato di fatto della pianificazione comunale;
- volte a migliorare l'interazione con il tessuto urbano consolidato in presenza di margini sfrangiati da riqualificare e di tessuti agricoli parcellizzati in condizioni di degrado ambientale e paesaggistico, che non variano in diminuzione la superficie complessiva degli Ambiti Agricoli a connotazione strategica di cui ai precedenti articoli.

LOCALITA' Viale Europa

SUPERFICIE (mq) 15525,7

TIPO MODIFICA 1

RIF. ARTICOLO PTCP art. 75 comma 3 lett.e)



Estratto tavola PR-2



Source: Esri, Maxar, Earthstar Geographics, and the GIS User Com

Ortofoto

CRITERI DI CUI AL PTCP PER L'ESCLUSIONE DELLE AREE DAGLI AMBITI DESTINATI ALL'ATTIVITA' AGRICOLA DI INTERESSE STRATEGICO

Art. 75 Ambiti destinati all'attività agricola di interesse strategico

3. Non sono qualificate fra gli ambiti destinati all'attività agricola di interesse strategico, anche se rappresentate alla tavola 5 del PTCP:

- le aree per infrastrutture a rete di livello comunale e sovra comunale, i servizi tecnologici che per loro natura devono essere collocati ad adeguata distanza dalle aree abitate;
- le aree per gli impianti e le attività la cui localizzazione è sempre ammessa dalla legge anche in deroga agli strumenti urbanistici vigenti ovvero è prevista dai piani settoriali sovraordinati, limitatamente alla durata, qualora prevista, della relativa autorizzazione;
- tutte le porzioni interamente intercluse nel tessuto urbano consolidato, intercluse tra infrastrutture stradali e margini urbani per c.a. 20.000 m di superficie ovvero quelle frammentate, per almeno tre lati o 2/3 del perimetro, da tessuti urbani edificati e compatti che non eccedano la dimensione areale di 5.000 m²;
- le aree nei territori dei parchi nazionali, parchi naturali regionali e riserve naturali;
- le previsioni dei PGT approvati e compatibili con il PTCP alla data di efficacia del presente piano.

Art. 76 Criteri e modalità per l'individuazione delle aree agricole a livello comunale

1. I comuni all'atto della redazione del PGT individuano le aree destinate all'attività agricola nel rispetto degli ambiti agricoli destinati all'attività agricola di interesse strategico del PTCP, con la facoltà di apportare rettifiche precisazioni e miglioramenti sulla base di ggettive risultanze alla scala locale ai sensi dell'art. 15, comma 5, della LR 12/05 compatibili con gli obiettivi di cui agli artt. 31 e 74 e con le norme di uso e valorizzazione delle aree agricole dell'art. 77:

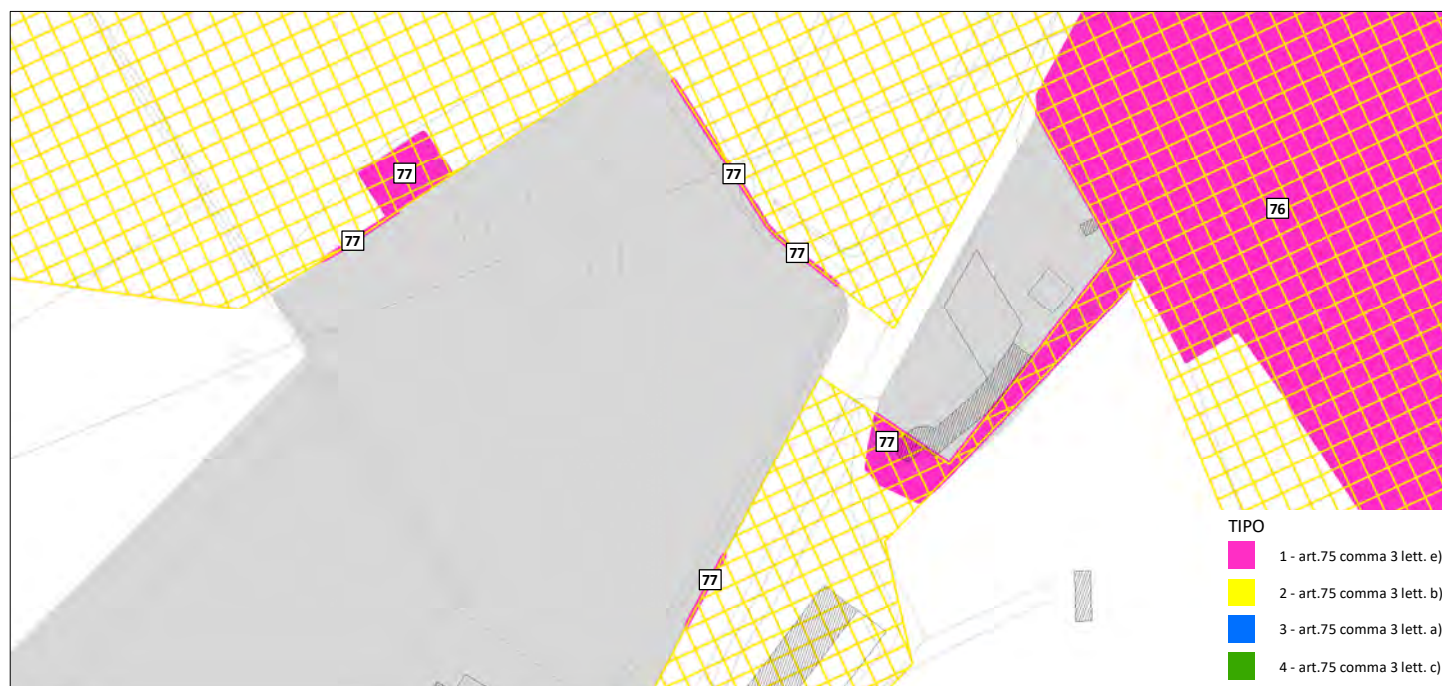
- connesse al riconoscimento degli insediamenti esistenti o di tessuti insediativi radi oggetto di possibile densificazione e all'individuazione di aree di prevalente valore paesistico-ambientale o ecologiche o aree non soggette a trasformazione urbanistica;
- per la correzione di errori nel passaggio alla scala comunale sulla base dello stato dei luoghi e dello stato di fatto della pianificazione comunale;
- volte a migliorare l'interazione con il tessuto urbano consolidato in presenza di margini sfrangiati da riqualificare e di tessuti agricoli parcellizzati in condizioni di degrado ambientale e paesaggistico, che non variano in diminuzione la superficie complessiva degli Ambiti Agricoli a connotazione strategica di cui ai precedenti articoli.

LOCALITA' Viale Europa - Via Teotti

SUPERFICIE (mq) 650,229

TIPO MODIFICA 1

RIF. ARTICOLO PTCP art. 75 comma 3 lett.e)



Estratto tavola PR-2



Ortofoto

CRITERI DI CUI AL PTCP PER L'ESCLUSIONE DELLE AREE DAGLI AMBITI DESTINATI ALL'ATTIVITA' AGRICOLA DI INTERESSE STRATEGICO

Art. 75 Ambiti destinati all'attività agricola di interesse strategico

3. Non sono qualificate fra gli ambiti destinati all'attività agricola di interesse strategico, anche se rappresentate alla tavola 5 del PTCP:

- a) le aree per infrastrutture a rete di livello comunale e sovra comunale, i servizi tecnologici che per loro natura devono essere collocati ad adeguata distanza dalle aree abitate;
- b) le aree per gli impianti e le attività la cui localizzazione è sempre ammessa dalla legge anche in deroga agli strumenti urbanistici vigenti ovvero è prevista dai piani settoriali sovraordinati, limitatamente alla durata, qualora prevista, della relativa autorizzazione;
- c) tutte le porzioni interamente intercluse nel tessuto urbano consolidato, intercluse tra infrastrutture stradali e margini urbani per c.a 20.000 m di superficie ovvero quelle frammentate, per almeno tre lati o 2/3 del perimetro, da tessuti urbani edificati e compatti che non eccedano la dimensione areale di 5.000 m²;
- d) le aree nei territori dei parchi nazionali, parchi naturali regionali e riserve naturali;
- e) le previsioni dei PGT approvati e compatibili con il PTCP alla data di efficacia del presente piano.

Art. 76 Criteri e modalità per l'individuazione delle aree agricole a livello comunale

1. I comuni all'atto della redazione del PGT individuano le aree destinate all'attività agricola nel rispetto degli ambiti agricoli destinati all'attività agricola di interesse strategico del PTCP, con la facoltà di apportare rettifiche precisazioni e miglioramenti sulla base di ggettive risultanze alla scala locale ai sensi dell'art. 15, comma 5, della LR 12/05 compatibili con gli obiettivi di cui agli artt. 31 e 74 e con le norme di uso e valorizzazione delle aree agricole dell'art. 77:

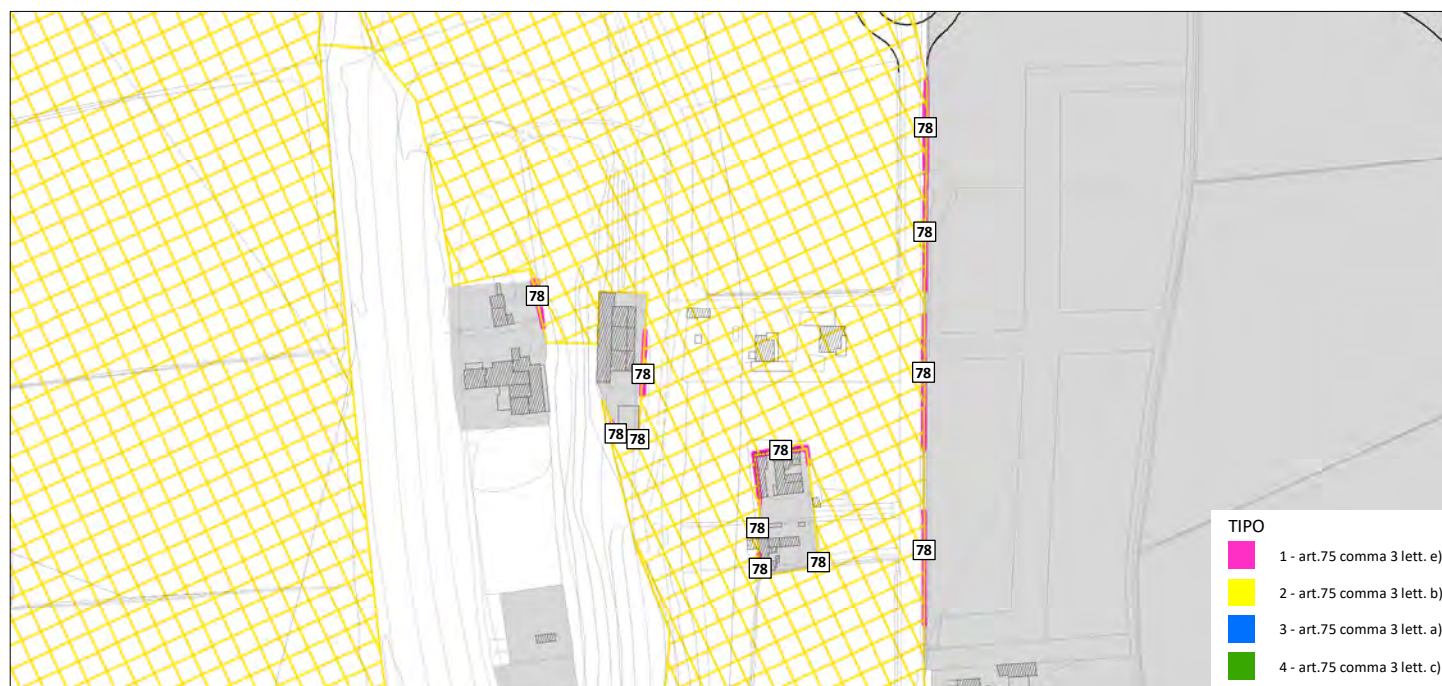
- a) connesse al riconoscimento degli insediamenti esistenti o di tessuti insediativi radi oggetto di possibile densificazione e all'individuazione di aree di prevalente valore paesistico-ambientale o ecologiche o aree non soggette a trasformazione urbanistica;
- b) per la correzione di errori nel passaggio alla scala comunale sulla base dello stato dei luoghi e dello stato di fatto della pianificazione comunale;
- c) volte a migliorare l'interazione con il tessuto urbano consolidato in presenza di margini sfrangiati da riqualificare e di tessuti agricoli parcellizzati in condizioni di degrado ambientale e paesaggistico, che non variano in diminuzione la superficie complessiva degli Ambiti Agricoli a connotazione strategica di cui ai precedenti articoli.

LOCALITA' Via F. Cavallotti

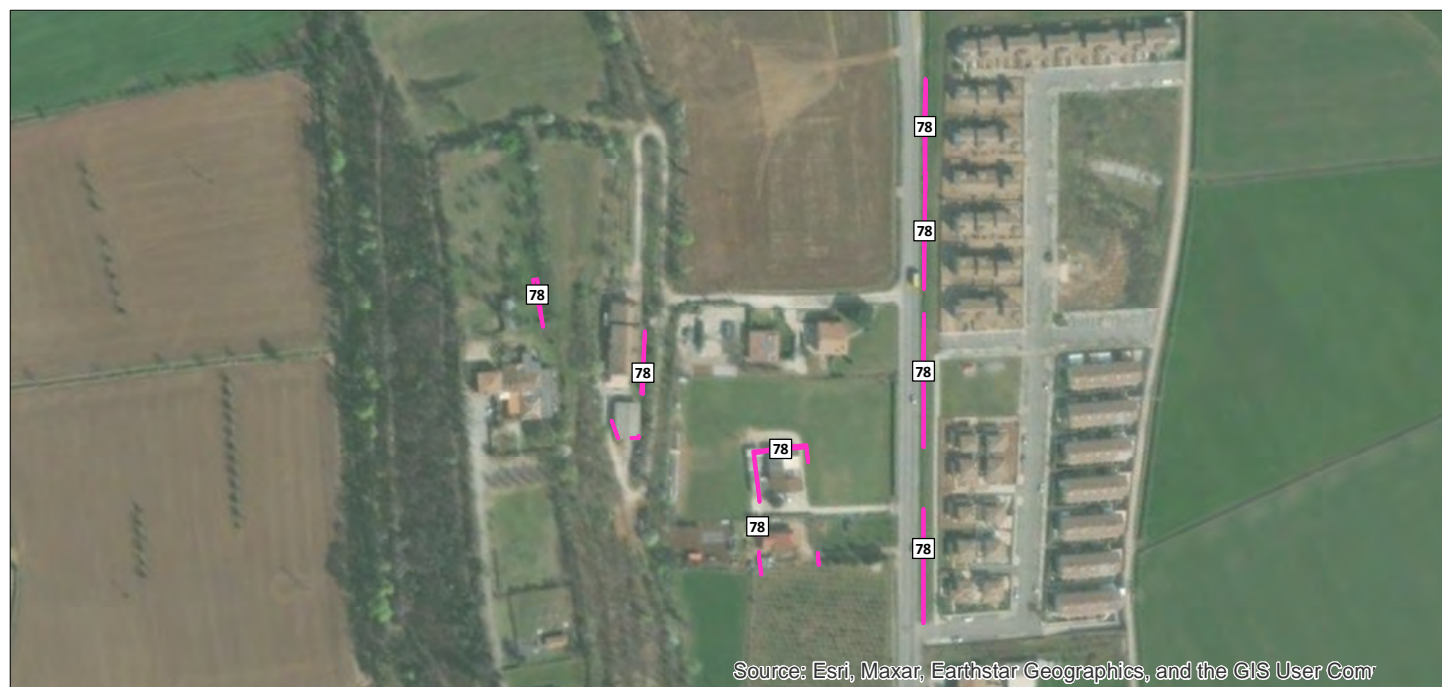
SUPERFICIE (mq) 145,598

TIPO MODIFICA 1

RIF. ARTICOLO PTCP art. 75 comma 3 lett.e)



Estratto tavola PR-2



Ortofoto

CRITERI DI CUI AL PTCP PER L'ESCLUSIONE DELLE AREE DAGLI AMBITI DESTINATI ALL'ATTIVITA' AGRICOLA DI INTERESSE STRATEGICO

Art. 75 Ambiti destinati all'attività agricola di interesse strategico

3. Non sono qualificate fra gli ambiti destinati all'attività agricola di interesse strategico, anche se rappresentate alla tavola 5 del PTCP:

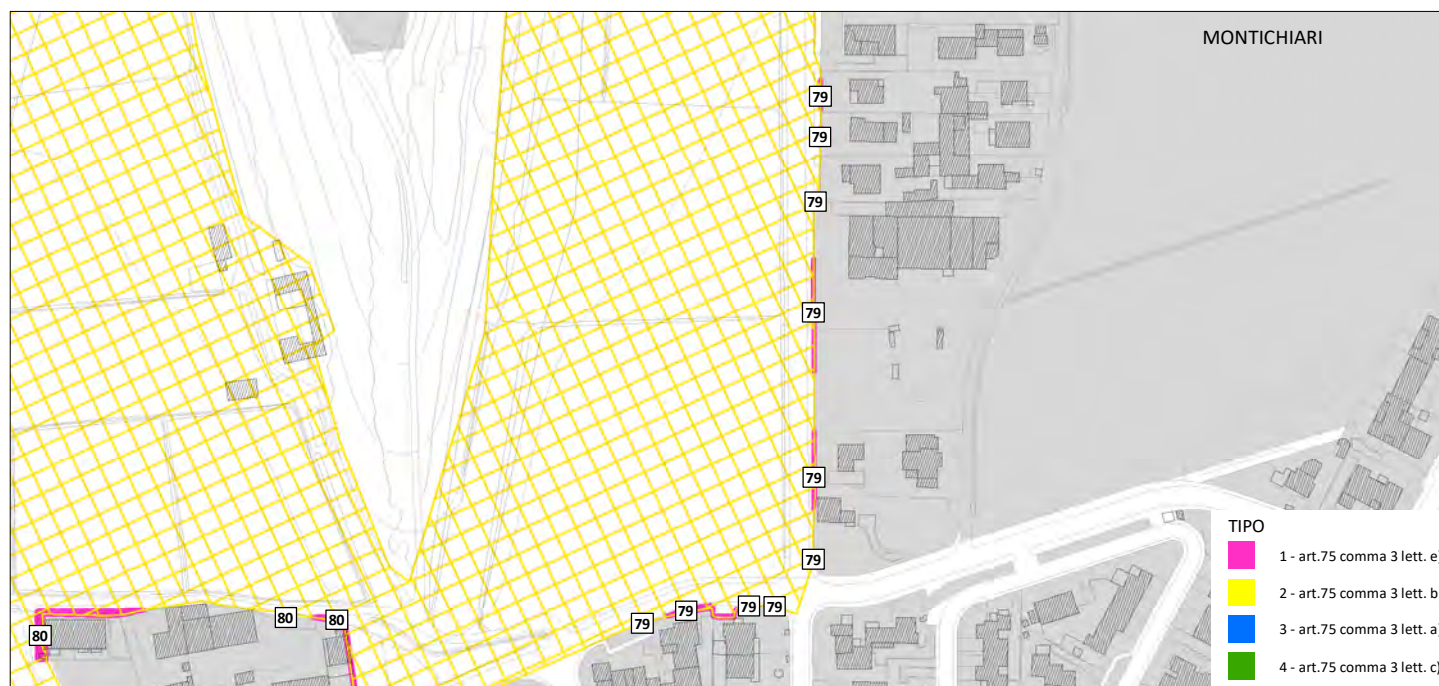
- le aree per infrastrutture a rete di livello comunale e sovra comunale, i servizi tecnologici che per loro natura devono essere collocati ad adeguata distanza dalle aree abitate;
- le aree per gli impianti e le attività la cui localizzazione è sempre ammessa dalla legge anche in deroga agli strumenti urbanistici vigenti ovvero è prevista dai piani settoriali sovraordinati, limitatamente alla durata, qualora prevista, della relativa autorizzazione;
- tutte le porzioni interamente intercluse nel tessuto urbano consolidato, intercluse tra infrastrutture stradali e margini urbani per c.a. 20.000 m di superficie ovvero quelle frammentate, per almeno tre lati o 2/3 del perimetro, da tessuti urbani edificati e compatti che non eccedano la dimensione areale di 5.000 m²;
- le aree nei territori dei parchi nazionali, parchi naturali regionali e riserve naturali;
- le previsioni dei PGT approvati e compatibili con il PTCP alla data di efficacia del presente piano.

Art. 76 Criteri e modalità per l'individuazione delle aree agricole a livello comunale

1. I comuni all'atto della redazione del PGT individuano le aree destinate all'attività agricola nel rispetto degli ambiti agricoli destinati all'attività agricola di interesse strategico del PTCP, con la facoltà di apportare rettifiche precisazioni e miglioramenti sulla base di ggettive risultanze alla scala locale ai sensi dell'art. 15, comma 5, della LR 12/05 compatibili con gli obiettivi di cui agli artt. 31 e 74 e con le norme di uso e valorizzazione delle aree agricole dell'art. 77:

- connesse al riconoscimento degli insediamenti esistenti o di tessuti insediativi radi oggetto di possibile densificazione e all'individuazione di aree di prevalente valore paesistico-ambientale o ecologiche o aree non soggette a trasformazione urbanistica;
- per la correzione di errori nel passaggio alla scala comunale sulla base dello stato dei luoghi e dello stato di fatto della pianificazione comunale;
- volte a migliorare l'interazione con il tessuto urbano consolidato in presenza di margini sfrangiati da riqualificare e di tessuti agricoli parcellizzati in condizioni di degrado ambientale e paesaggistico, che non variano in diminuzione la superficie complessiva degli Ambiti Agricoli a connotazione strategica di cui ai precedenti articoli.

LOCALITA' Via F. Cavallotti - via Santa Gianna Beretta M. SUPERFICIE (mq) 32,8518
 TIPO MODIFICA 1 RIF. ARTICOLO PTCP art. 75 comma 3 lett.e)



Estratto tavola PR-2



Ortofoto

CRITERI DI CUI AL PTCP PER L'ESCLUSIONE DELLE AREE DAGLI AMBITI DESTINATI ALL'ATTIVITA' AGRICOLA DI INTERESSE STRATEGICO

Art. 75 Ambiti destinati all'attività agricola di interesse strategico

3. Non sono qualificate fra gli ambiti destinati all'attività agricola di interesse strategico, anche se rappresentate alla tavola 5 del PTCP:

- le aree per infrastrutture a rete di livello comunale e sovra comunale, i servizi tecnologici che per loro natura devono essere collocati ad adeguata distanza dalle aree abitate;
- le aree per gli impianti e le attività la cui localizzazione è sempre ammessa dalla legge anche in deroga agli strumenti urbanistici vigenti ovvero è prevista dai piani settoriali sovraordinati, limitatamente alla durata, qualora prevista, della relativa autorizzazione;
- tutte le porzioni interamente intercluse nel tessuto urbano consolidato, intercluse tra infrastrutture stradali e margini urbani per c.a. 20.000 m di superficie ovvero quelle frammentate, per almeno tre lati o 2/3 del perimetro, da tessuti urbani edificati e compatti che non eccedano la dimensione areale di 5.000 m²;
- le aree nei territori dei parchi nazionali, parchi naturali regionali e riserve naturali;
- le previsioni dei PGT approvati e compatibili con il PTCP alla data di efficacia del presente piano.

Art. 76 Criteri e modalità per l'individuazione delle aree agricole a livello comunale

1. I comuni all'atto della redazione del PGT individuano le aree destinate all'attività agricola nel rispetto degli ambiti agricoli destinati all'attività agricola di interesse strategico del PTCP, con la facoltà di apportare rettifiche precisazioni e miglioramenti sulla base di ggettive risultanze alla scala locale ai sensi dell'art. 15, comma 5, della LR 12/05 compatibili con gli obiettivi di cui agli artt. 31 e 74 e con le norme di uso e valorizzazione delle aree agricole dell'art. 77:

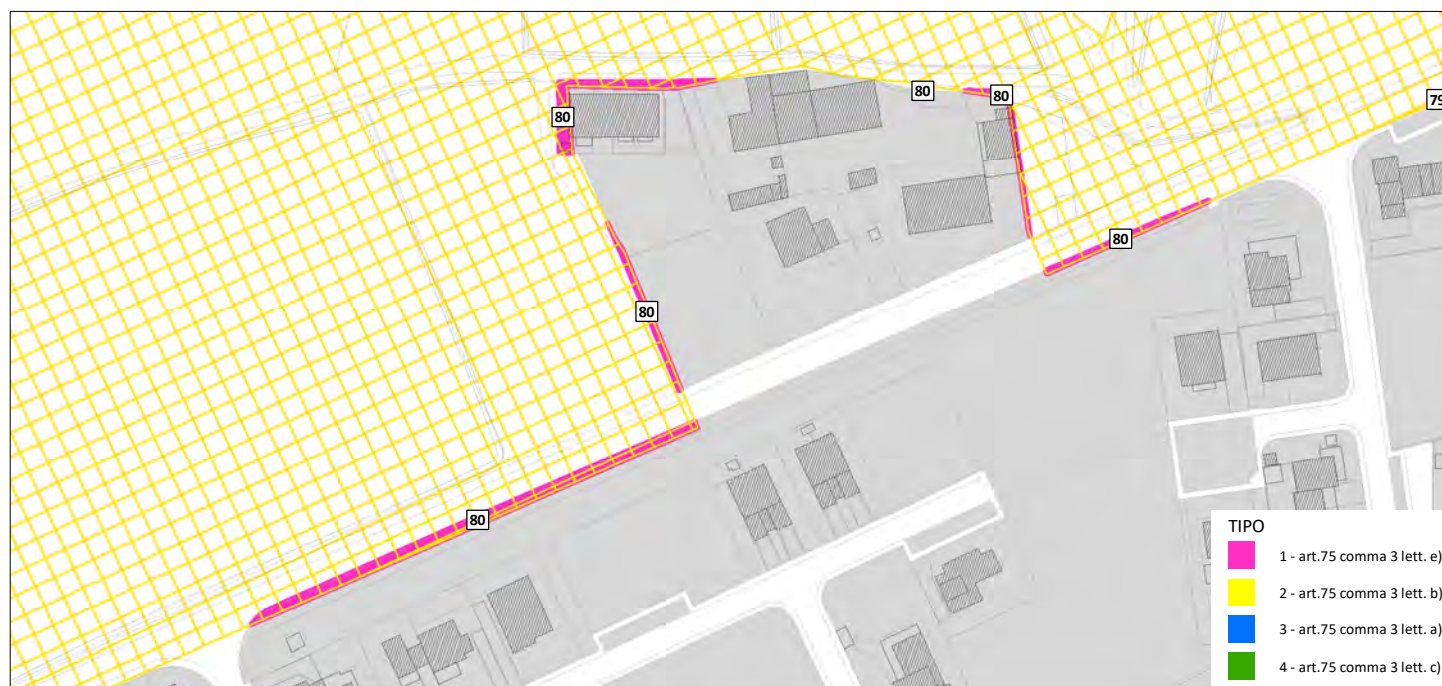
- connesse al riconoscimento degli insediamenti esistenti o di tessuti insediativi radi oggetto di possibile densificazione e all'individuazione di aree di prevalente valore paesistico-ambientale o ecologiche o aree non soggette a trasformazione urbanistica;
- per la correzione di errori nel passaggio alla scala comunale sulla base dello stato dei luoghi e dello stato di fatto della pianificazione comunale;
- volte a migliorare l'interazione con il tessuto urbano consolidato in presenza di margini sfrangiati da riqualificare e di tessuti agricoli parcellizzati in condizioni di degrado ambientale e paesaggistico, che non variano in diminuzione la superficie complessiva degli Ambiti Agricoli a connotazione strategica di cui ai precedenti articoli.

LOCALITA' Via Santa Gianna Beretta Molla

SUPERFICIE (mq) 533,681

TIPO MODIFICA 1

RIF. ARTICOLO PTCP art. 75 comma 3 lett.e)



Estratto tavola PR-2



Ortofoto

CRITERI DI CUI AL PTCP PER L'ESCLUSIONE DELLE AREE DAGLI AMBITI DESTINATI ALL'ATTIVITA' AGRICOLA DI INTERESSE STRATEGICO

Art. 75 Ambiti destinati all'attività agricola di interesse strategico

3. Non sono qualificate fra gli ambiti destinati all'attività agricola di interesse strategico, anche se rappresentate alla tavola 5 del PTCP:

- le aree per infrastrutture a rete di livello comunale e sovra comunale, i servizi tecnologici che per loro natura devono essere collocati ad adeguata distanza dalle aree abitate;
- le aree per gli impianti e le attività la cui localizzazione è sempre ammessa dalla legge anche in deroga agli strumenti urbanistici vigenti ovvero è prevista dai piani settoriali sovraordinati, limitatamente alla durata, qualora prevista, della relativa autorizzazione;
- tutte le porzioni interamente intercluse nel tessuto urbano consolidato, intercluse tra infrastrutture stradali e margini urbani per c.a. 20.000 m di superficie ovvero quelle frammentate, per almeno tre lati o 2/3 del perimetro, da tessuti urbani edificati e compatti che non eccedano la dimensione areale di 5.000 m²;
- le aree nei territori dei parchi nazionali, parchi naturali regionali e riserve naturali;
- le previsioni dei PGT approvati e compatibili con il PTCP alla data di efficacia del presente piano.

Art. 76 Criteri e modalità per l'individuazione delle aree agricole a livello comunale

1. I comuni all'atto della redazione del PGT individuano le aree destinate all'attività agricola nel rispetto degli ambiti agricoli destinati all'attività agricola di interesse strategico del PTCP, con la facoltà di apportare rettifiche precisazioni e miglioramenti sulla base di ggettive risultanze alla scala locale ai sensi dell'art. 15, comma 5, della LR 12/05 compatibili con gli obiettivi di cui agli artt. 31 e 74 e con le norme di uso e valorizzazione delle aree agricole dell'art. 77:

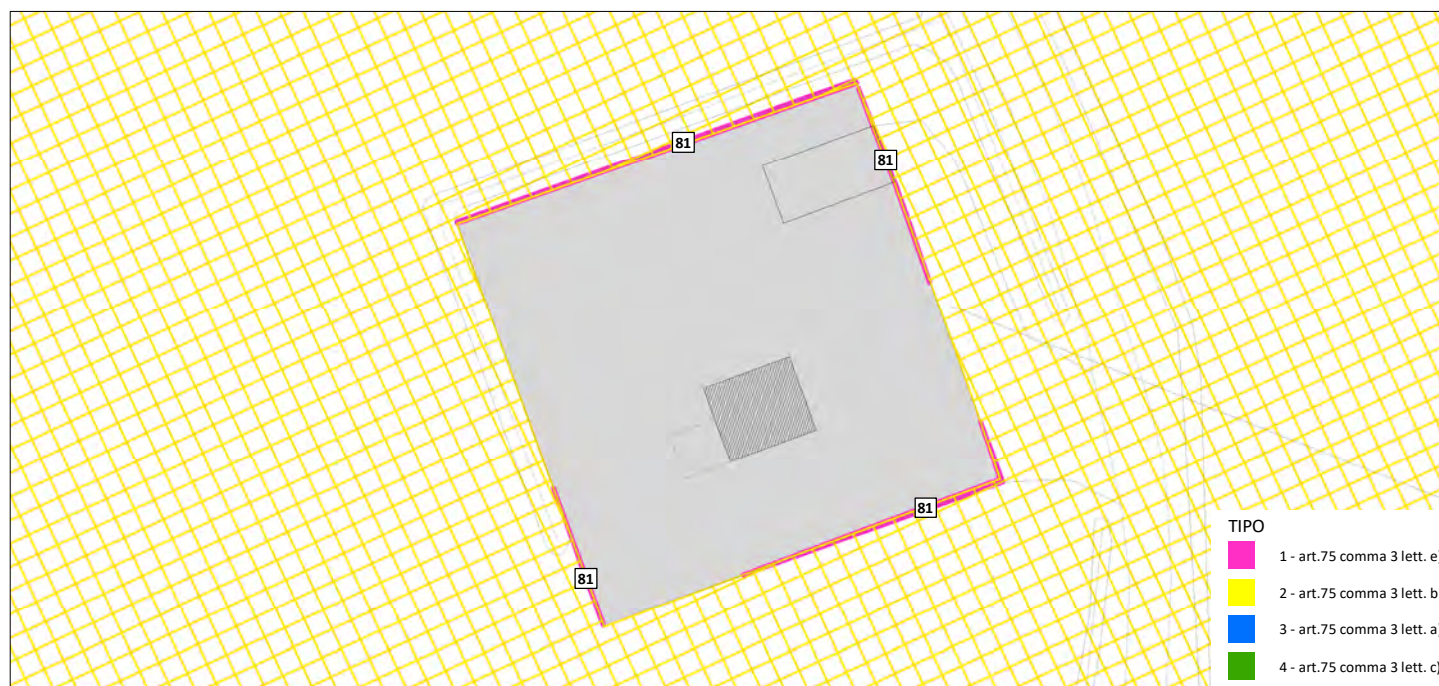
- connesse al riconoscimento degli insediamenti esistenti o di tessuti insediativi radi oggetto di possibile densificazione e all'individuazione di aree di prevalente valore paesistico-ambientale o ecologiche o aree non soggette a trasformazione urbanistica;
- per la correzione di errori nel passaggio alla scala comunale sulla base dello stato dei luoghi e dello stato di fatto della pianificazione comunale;
- volte a migliorare l'interazione con il tessuto urbano consolidato in presenza di margini sfrangiati da riqualificare e di tessuti agricoli parcellizzati in condizioni di degrado ambientale e paesaggistico, che non variano in diminuzione la superficie complessiva degli Ambiti Agricoli a connotazione strategica di cui ai precedenti articoli.

LOCALITA' Via Compagnoli

SUPERFICIE (mq) 6,44319

TIPO MODIFICA 1

RIF. ARTICOLO PTCP art. 75 comma 3 lett.e)



Estratto tavola PR-2



Ortofoto

CRITERI DI CUI AL PTCP PER L'ESCLUSIONE DELLE AREE DAGLI AMBITI DESTINATI ALL'ATTIVITA' AGRICOLA DI INTERESSE STRATEGICO

Art. 75 Ambiti destinati all'attività agricola di interesse strategico

3. Non sono qualificate fra gli ambiti destinati all'attività agricola di interesse strategico, anche se rappresentate alla tavola 5 del PTCP:

- le aree per infrastrutture a rete di livello comunale e sovra comunale, i servizi tecnologici che per loro natura devono essere collocati ad adeguata distanza dalle aree abitate;
- le aree per gli impianti e le attività la cui localizzazione è sempre ammessa dalla legge anche in deroga agli strumenti urbanistici vigenti ovvero è prevista dai piani settoriali sovraordinati, limitatamente alla durata, qualora prevista, della relativa autorizzazione;
- tutte le porzioni interamente intercluse nel tessuto urbano consolidato, intercluse tra infrastrutture stradali e margini urbani per c.a 20.000 m di superficie ovvero quelle frammentate, per almeno tre lati o 2/3 del perimetro, da tessuti urbani edificati e compatti che non eccedano la dimensione areale di 5.000 m²;
- le aree nei territori dei parchi nazionali, parchi naturali regionali e riserve naturali;
- le previsioni dei PGT approvati e compatibili con il PTCP alla data di efficacia del presente piano.

Art. 76 Criteri e modalità per l'individuazione delle aree agricole a livello comunale

1. I comuni all'atto della redazione del PGT individuano le aree destinate all'attività agricola nel rispetto degli ambiti agricoli destinati all'attività agricola di interesse strategico del PTCP, con la facoltà di apportare rettifiche precisazioni e miglioramenti sulla base di ggettive risultanze alla scala locale ai sensi dell'art. 15, comma 5, della LR 12/05 compatibili con gli obiettivi di cui agli artt. 31 e 74 e con le norme di uso e valorizzazione delle aree agricole dell'art. 77:

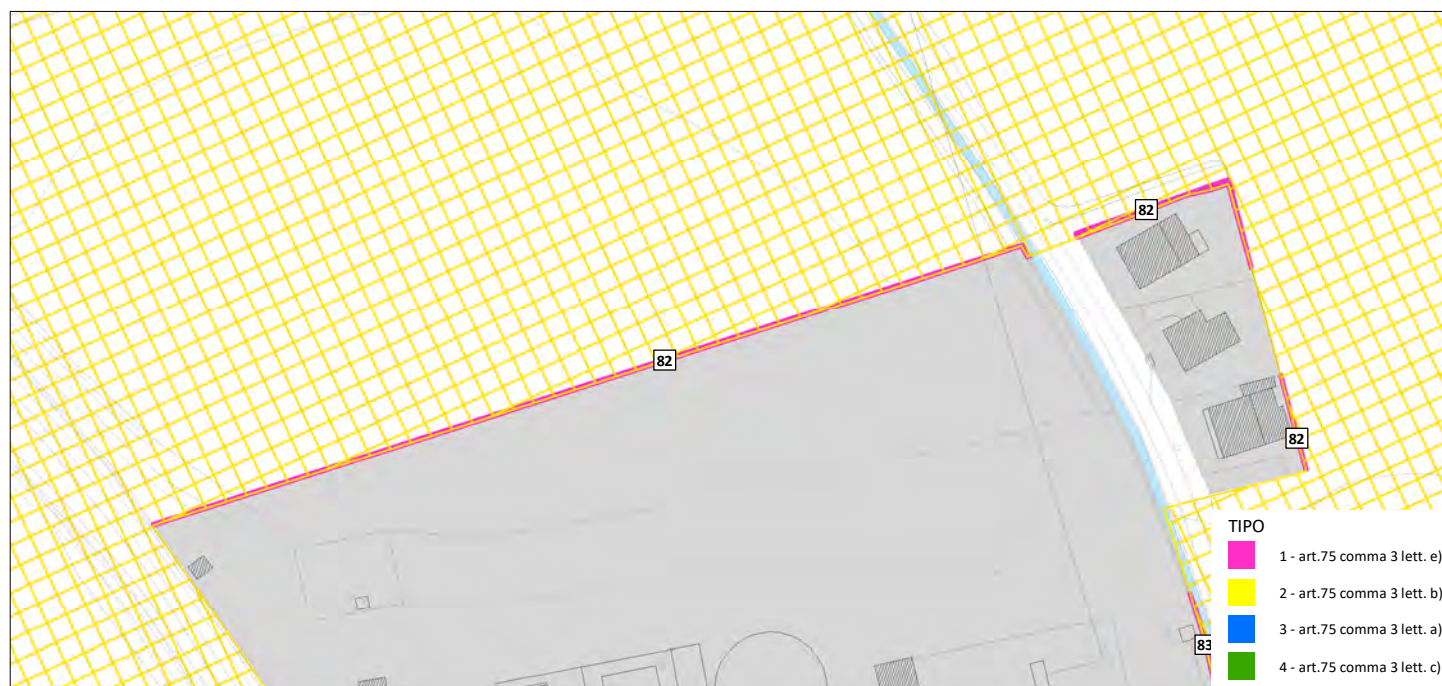
- connesse al riconoscimento degli insediamenti esistenti o di tessuti insediativi radi oggetto di possibile densificazione e all'individuazione di aree di prevalente valore paesistico-ambientale o ecologiche o aree non soggette a trasformazione urbanistica;
- per la correzione di errori nel passaggio alla scala comunale sulla base dello stato dei luoghi e dello stato di fatto della pianificazione comunale;
- volte a migliorare l'interazione con il tessuto urbano consolidato in presenza di margini sfrangiati da riqualificare e di tessuti agricoli parcellizzati in condizioni di degrado ambientale e paesaggistico, che non variano in diminuzione la superficie complessiva degli Ambiti Agricoli a connotazione strategica di cui ai precedenti articoli.

LOCALITA' Via Abate Fracassino

SUPERFICIE (mq) 56,1852

TIPO MODIFICA 1

RIF. ARTICOLO PTCP art. 75 comma 3 lett.e)



Estratto tavola PR-2



Ortofoto

CRITERI DI CUI AL PTCP PER L'ESCLUSIONE DELLE AREE DAGLI AMBITI DESTINATI ALL'ATTIVITA' AGRICOLA DI INTERESSE STRATEGICO

Art. 75 Ambiti destinati all'attività agricola di interesse strategico

3. Non sono qualificate fra gli ambiti destinati all'attività agricola di interesse strategico, anche se rappresentate alla tavola 5 del PTCP:

- le aree per infrastrutture a rete di livello comunale e sovra comunale, i servizi tecnologici che per loro natura devono essere collocati ad adeguata distanza dalle aree abitate;
- le aree per gli impianti e le attività la cui localizzazione è sempre ammessa dalla legge anche in deroga agli strumenti urbanistici vigenti ovvero è prevista dai piani settoriali sovraordinati, limitatamente alla durata, qualora prevista, della relativa autorizzazione;
- tutte le porzioni interamente intercluse nel tessuto urbano consolidato, intercluse tra infrastrutture stradali e margini urbani per c.a 20.000 m di superficie ovvero quelle frammentate, per almeno tre lati o 2/3 del perimetro, da tessuti urbani edificati e compatti che non eccedano la dimensione areale di 5.000 m²;
- le aree nei territori dei parchi nazionali, parchi naturali regionali e riserve naturali;
- le previsioni dei PGT approvati e compatibili con il PTCP alla data di efficacia del presente piano.

Art. 76 Criteri e modalità per l'individuazione delle aree agricole a livello comunale

1. I comuni all'atto della redazione del PGT individuano le aree destinate all'attività agricola nel rispetto degli ambiti agricoli destinati all'attività agricola di interesse strategico del PTCP, con la facoltà di apportare rettifiche precisazioni e miglioramenti sulla base di ggettive risultanze alla scala locale ai sensi dell'art. 15, comma 5, della LR 12/05 compatibili con gli obiettivi di cui agli artt. 31 e 74 e con le norme di uso e valorizzazione delle aree agricole dell'art. 77:

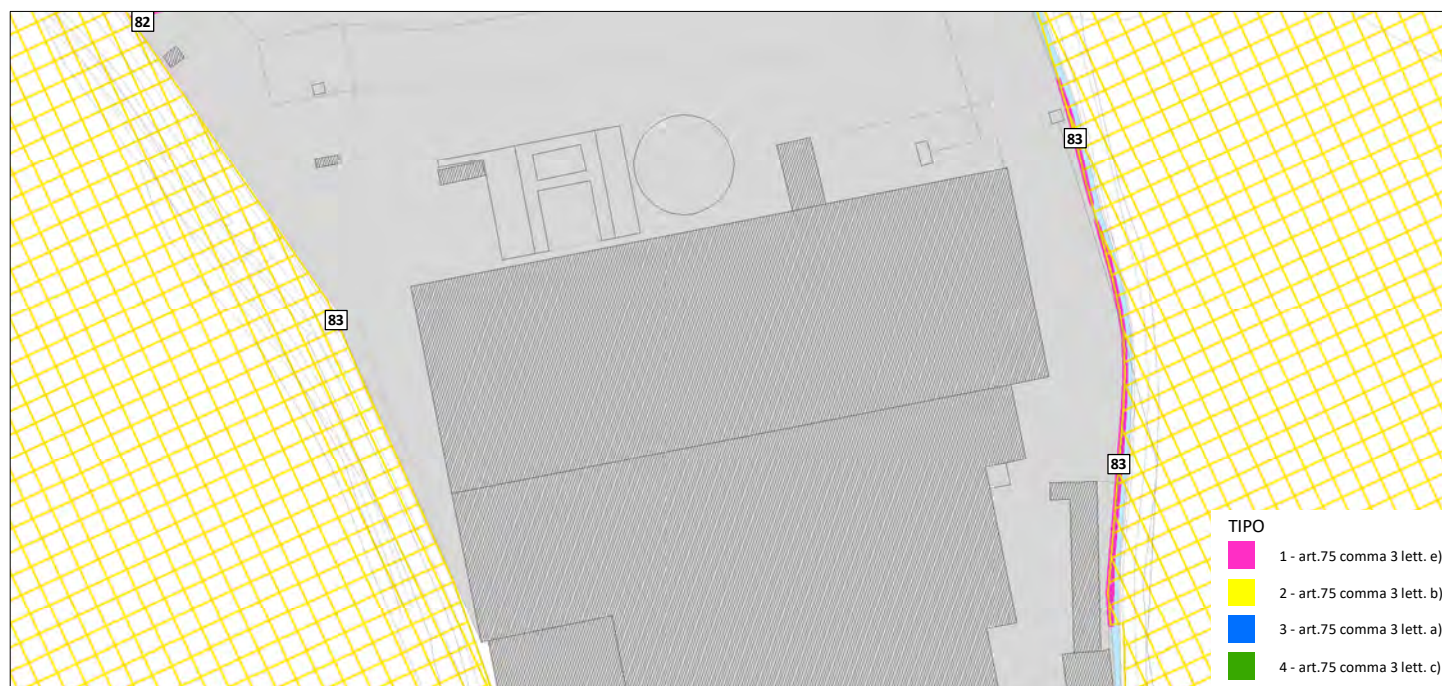
- connesse al riconoscimento degli insediamenti esistenti o di tessuti insediativi radi oggetto di possibile densificazione e all'individuazione di aree di prevalente valore paesistico-ambientale o ecologiche o aree non soggette a trasformazione urbanistica;
- per la correzione di errori nel passaggio alla scala comunale sulla base dello stato dei luoghi e dello stato di fatto della pianificazione comunale;
- volte a migliorare l'interazione con il tessuto urbano consolidato in presenza di margini sfrangiati da riqualificare e di tessuti agricoli parcellizzati in condizioni di degrado ambientale e paesaggistico, che non variano in diminuzione la superficie complessiva degli Ambiti Agricoli a connotazione strategica di cui ai precedenti articoli.

LOCALITA' Via Abate Fracassino

SUPERFICIE (mq) 43,6026

TIPO MODIFICA 1

RIF. ARTICOLO PTCP art. 75 comma 3 lett.e)



Estratto tavola PR-2



Ortofoto

CRITERI DI CUI AL PTCP PER L'ESCLUSIONE DELLE AREE DAGLI AMBITI DESTINATI ALL'ATTIVITA' AGRICOLA DI INTERESSE STRATEGICO

Art. 75 Ambiti destinati all'attività agricola di interesse strategico

3. Non sono qualificate fra gli ambiti destinati all'attività agricola di interesse strategico, anche se rappresentate alla tavola 5 del PTCP:

- le aree per infrastrutture a rete di livello comunale e sovra comunale, i servizi tecnologici che per loro natura devono essere collocati ad adeguata distanza dalle aree abitate;
- le aree per gli impianti e le attività la cui localizzazione è sempre ammessa dalla legge anche in deroga agli strumenti urbanistici vigenti ovvero è prevista dai piani settoriali sovraordinati, limitatamente alla durata, qualora prevista, della relativa autorizzazione;
- tutte le porzioni interamente intercluse nel tessuto urbano consolidato, intercluse tra infrastrutture stradali e margini urbani per c.a. 20.000 m di superficie ovvero quelle frammentate, per almeno tre lati o 2/3 del perimetro, da tessuti urbani edificati e compatti che non eccedano la dimensione areale di 5.000 m²;
- le aree nei territori dei parchi nazionali, parchi naturali regionali e riserve naturali;
- le previsioni dei PGT approvati e compatibili con il PTCP alla data di efficacia del presente piano.

Art. 76 Criteri e modalità per l'individuazione delle aree agricole a livello comunale

1. I comuni all'atto della redazione del PGT individuano le aree destinate all'attività agricola nel rispetto degli ambiti agricoli destinati all'attività agricola di interesse strategico del PTCP, con la facoltà di apportare rettifiche precisazioni e miglioramenti sulla base di ggettive risultanze alla scala locale ai sensi dell'art. 15, comma 5, della LR 12/05 compatibili con gli obiettivi di cui agli artt. 31 e 74 e con le norme di uso e valorizzazione delle aree agricole dell'art. 77:

- connesse al riconoscimento degli insediamenti esistenti o di tessuti insediativi radi oggetto di possibile densificazione e all'individuazione di aree di prevalente valore paesistico-ambientale o ecologiche o aree non soggette a trasformazione urbanistica;
- per la correzione di errori nel passaggio alla scala comunale sulla base dello stato dei luoghi e dello stato di fatto della pianificazione comunale;
- volte a migliorare l'interazione con il tessuto urbano consolidato in presenza di margini sfrangiati da riqualificare e di tessuti agricoli parcellizzati in condizioni di degrado ambientale e paesaggistico, che non variano in diminuzione la superficie complessiva degli Ambiti Agricoli a connotazione strategica di cui ai precedenti articoli.

LOCALITA' Str. Vicinale Val del Pomo - Via Abate Fracasso SUPERFICIE (mq) 127,292
 TIPO MODIFICA 1 RIF. ARTICOLO PTCP art. 75 comma 3 lett.e)



Estratto tavola PR-2



Ortofoto

CRITERI DI CUI AL PTCP PER L'ESCLUSIONE DELLE AREE DAGLI AMBITI DESTINATI ALL'ATTIVITA' AGRICOLA DI INTERESSE STRATEGICO

Art. 75 Ambiti destinati all'attività agricola di interesse strategico

3. Non sono qualificate fra gli ambiti destinati all'attività agricola di interesse strategico, anche se rappresentate alla tavola 5 del PTCP:

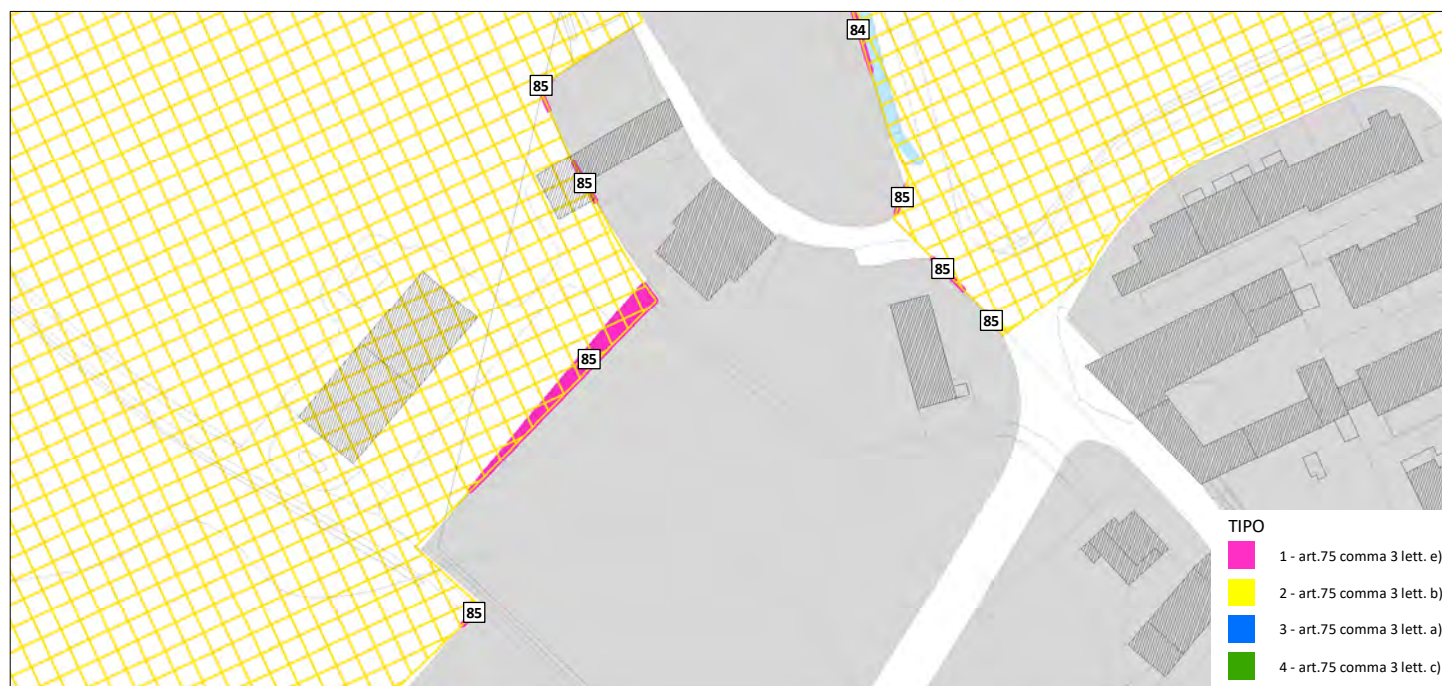
- le aree per infrastrutture a rete di livello comunale e sovra comunale, i servizi tecnologici che per loro natura devono essere collocati ad adeguata distanza dalle aree abitate;
- le aree per gli impianti e le attività la cui localizzazione è sempre ammessa dalla legge anche in deroga agli strumenti urbanistici vigenti ovvero è prevista dai piani settoriali sovraordinati, limitatamente alla durata, qualora prevista, della relativa autorizzazione;
- tutte le porzioni interamente intercluse nel tessuto urbano consolidato, intercluse tra infrastrutture stradali e margini urbani per c.a. 20.000 m di superficie ovvero quelle frammentate, per almeno tre lati o 2/3 del perimetro, da tessuti urbani edificati e compatti che non eccedano la dimensione areale di 5.000 m²;
- le aree nei territori dei parchi nazionali, parchi naturali regionali e riserve naturali;
- le previsioni dei PGT approvati e compatibili con il PTCP alla data di efficacia del presente piano.

Art. 76 Criteri e modalità per l'individuazione delle aree agricole a livello comunale

1. I comuni all'atto della redazione del PGT individuano le aree destinate all'attività agricola nel rispetto degli ambiti agricoli destinati all'attività agricola di interesse strategico del PTCP, con la facoltà di apportare rettifiche precisazioni e miglioramenti sulla base di ggettive risultanze alla scala locale ai sensi dell'art. 15, comma 5, della LR 12/05 compatibili con gli obiettivi di cui agli artt. 31 e 74 e con le norme di uso e valorizzazione delle aree agricole dell'art. 77:

- connesse al riconoscimento degli insediamenti esistenti o di tessuti insediativi radi oggetto di possibile densificazione e all'individuazione di aree di prevalente valore paesistico-ambientale o ecologiche o aree non soggette a trasformazione urbanistica;
- per la correzione di errori nel passaggio alla scala comunale sulla base dello stato dei luoghi e dello stato di fatto della pianificazione comunale;
- volte a migliorare l'interazione con il tessuto urbano consolidato in presenza di margini sfrangiati da riqualificare e di tessuti agricoli parcellizzati in condizioni di degrado ambientale e paesaggistico, che non variano in diminuzione la superficie complessiva degli Ambiti Agricoli a connotazione strategica di cui ai precedenti articoli.

LOCALITA' Str. Vicinale Brede - Str. Vicinale Val del Pom SUPERFICIE (mq) 127,271
 TIPO MODIFICA 1 RIF. ARTICOLO PTCP art. 75 comma 3 lett.e)



Estratto tavola PR-2



Ortofoto

CRITERI DI CUI AL PTCP PER L'ESCLUSIONE DELLE AREE DAGLI AMBITI DESTINATI ALL'ATTIVITA' AGRICOLA DI INTERESSE STRATEGICO

Art. 75 Ambiti destinati all'attività agricola di interesse strategico

3. Non sono qualificate fra gli ambiti destinati all'attività agricola di interesse strategico, anche se rappresentate alla tavola 5 del PTCP:

- le aree per infrastrutture a rete di livello comunale e sovra comunale, i servizi tecnologici che per loro natura devono essere collocati ad adeguata distanza dalle aree abitate;
- le aree per gli impianti e le attività la cui localizzazione è sempre ammessa dalla legge anche in deroga agli strumenti urbanistici vigenti ovvero è prevista dai piani settoriali sovraordinati, limitatamente alla durata, qualora prevista, della relativa autorizzazione;
- tutte le porzioni interamente intercluse nel tessuto urbano consolidato, intercluse tra infrastrutture stradali e margini urbani per c.a. 20.000 m di superficie ovvero quelle frammentate, per almeno tre lati o 2/3 del perimetro, da tessuti urbani edificati e compatti che non eccedano la dimensione areale di 5.000 m²;
- le aree nei territori dei parchi nazionali, parchi naturali regionali e riserve naturali;
- le previsioni dei PGT approvati e compatibili con il PTCP alla data di efficacia del presente piano.

Art. 76 Criteri e modalità per l'individuazione delle aree agricole a livello comunale

1. I comuni all'atto della redazione del PGT individuano le aree destinate all'attività agricola nel rispetto degli ambiti agricoli destinati all'attività agricola di interesse strategico del PTCP, con la facoltà di apportare rettifiche precisazioni e miglioramenti sulla base di ggettive risultanze alla scala locale ai sensi dell'art. 15, comma 5, della LR 12/05 compatibili con gli obiettivi di cui agli artt. 31 e 74 e con le norme di uso e valorizzazione delle aree agricole dell'art. 77:

- connesse al riconoscimento degli insediamenti esistenti o di tessuti insediativi radi oggetto di possibile densificazione e all'individuazione di aree di prevalente valore paesistico-ambientale o ecologiche o aree non soggette a trasformazione urbanistica;
- per la correzione di errori nel passaggio alla scala comunale sulla base dello stato dei luoghi e dello stato di fatto della pianificazione comunale;
- volte a migliorare l'interazione con il tessuto urbano consolidato in presenza di margini sfrangiati da riqualificare e di tessuti agricoli parcellizzati in condizioni di degrado ambientale e paesaggistico, che non variano in diminuzione la superficie complessiva degli Ambiti Agricoli a connotazione strategica di cui ai precedenti articoli.

LOCALITA' Via Cerlungo

SUPERFICIE (mq) 118,37

TIPO MODIFICA 1

RIF. ARTICOLO PTCP art. 75 comma 3 lett.e)



Estratto tavola PR-2



Ortofoto

CRITERI DI CUI AL PTCP PER L'ESCLUSIONE DELLE AREE DAGLI AMBITI DESTINATI ALL'ATTIVITA' AGRICOLA DI INTERESSE STRATEGICO

Art. 75 Ambiti destinati all'attività agricola di interesse strategico

3. Non sono qualificate fra gli ambiti destinati all'attività agricola di interesse strategico, anche se rappresentate alla tavola 5 del PTCP:

- le aree per infrastrutture a rete di livello comunale e sovra comunale, i servizi tecnologici che per loro natura devono essere collocati ad adeguata distanza dalle aree abitate;
- le aree per gli impianti e le attività la cui localizzazione è sempre ammessa dalla legge anche in deroga agli strumenti urbanistici vigenti ovvero è prevista dai piani settoriali sovraordinati, limitatamente alla durata, qualora prevista, della relativa autorizzazione;
- tutte le porzioni interamente intercluse nel tessuto urbano consolidato, intercluse tra infrastrutture stradali e margini urbani per c.a. 20.000 m di superficie ovvero quelle frammentate, per almeno tre lati o 2/3 del perimetro, da tessuti urbani edificati e compatti che non eccedano la dimensione areale di 5.000 m²;
- le aree nei territori dei parchi nazionali, parchi naturali regionali e riserve naturali;
- le previsioni dei PGT approvati e compatibili con il PTCP alla data di efficacia del presente piano.

Art. 76 Criteri e modalità per l'individuazione delle aree agricole a livello comunale

1. I comuni all'atto della redazione del PGT individuano le aree destinate all'attività agricola nel rispetto degli ambiti agricoli destinati all'attività agricola di interesse strategico del PTCP, con la facoltà di apportare rettifiche precisazioni e miglioramenti sulla base di ggettive risultanze alla scala locale ai sensi dell'art. 15, comma 5, della LR 12/05 compatibili con gli obiettivi di cui agli artt. 31 e 74 e con le norme di uso e valorizzazione delle aree agricole dell'art. 77:

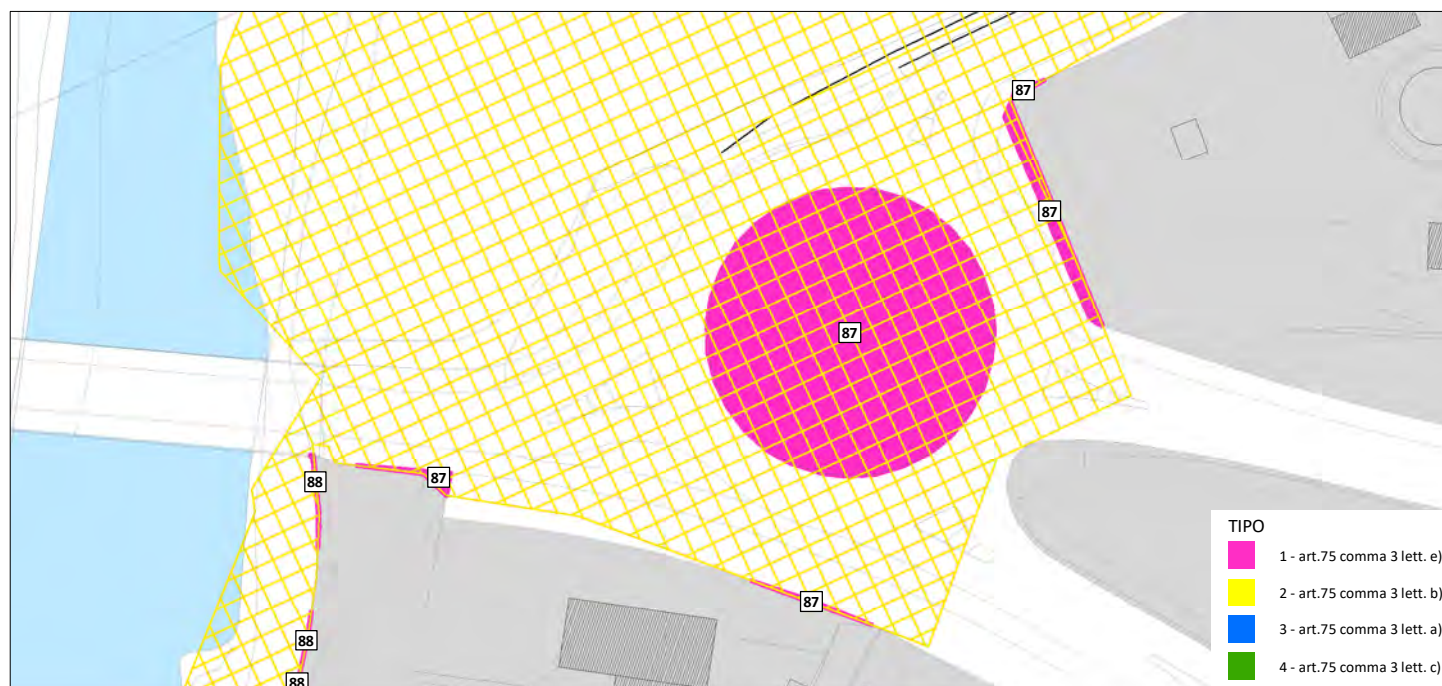
- connesse al riconoscimento degli insediamenti esistenti o di tessuti insediativi radi oggetto di possibile densificazione e all'individuazione di aree di prevalente valore paesistico-ambientale o ecologiche o aree non soggette a trasformazione urbanistica;
- per la correzione di errori nel passaggio alla scala comunale sulla base dello stato dei luoghi e dello stato di fatto della pianificazione comunale;
- volte a migliorare l'interazione con il tessuto urbano consolidato in presenza di margini sfrangiati da riqualificare e di tessuti agricoli parcellizzati in condizioni di degrado ambientale e paesaggistico, che non variano in diminuzione la superficie complessiva degli Ambiti Agricoli a connotazione strategica di cui ai precedenti articoli.

LOCALITA' Rotatoria via Brescia

SUPERFICIE (mq) 1247,56

TIPO MODIFICA 1

RIF. ARTICOLO PTCP art. 75 comma 3 lett.e)



Estratto tavola PR-2



Ortofoto

CRITERI DI CUI AL PTCP PER L'ESCLUSIONE DELLE AREE DAGLI AMBITI DESTINATI ALL'ATTIVITA' AGRICOLA DI INTERESSE STRATEGICO

Art. 75 Ambiti destinati all'attività agricola di interesse strategico

3. Non sono qualificate fra gli ambiti destinati all'attività agricola di interesse strategico, anche se rappresentate alla tavola 5 del PTCP:

- le aree per infrastrutture a rete di livello comunale e sovra comunale, i servizi tecnologici che per loro natura devono essere collocati ad adeguata distanza dalle aree abitate;
- le aree per gli impianti e le attività la cui localizzazione è sempre ammessa dalla legge anche in deroga agli strumenti urbanistici vigenti ovvero è prevista dai piani settoriali sovraordinati, limitatamente alla durata, qualora prevista, della relativa autorizzazione;
- tutte le porzioni interamente intercluse nel tessuto urbano consolidato, intercluse tra infrastrutture stradali e margini urbani per c.a. 20.000 m di superficie ovvero quelle frammentate, per almeno tre lati o 2/3 del perimetro, da tessuti urbani edificati e compatti che non eccedano la dimensione areale di 5.000 m²;
- le aree nei territori dei parchi nazionali, parchi naturali regionali e riserve naturali;
- le previsioni dei PGT approvati e compatibili con il PTCP alla data di efficacia del presente piano.

Art. 76 Criteri e modalità per l'individuazione delle aree agricole a livello comunale

1. I comuni all'atto della redazione del PGT individuano le aree destinate all'attività agricola nel rispetto degli ambiti agricoli destinati all'attività agricola di interesse strategico del PTCP, con la facoltà di apportare rettifiche precisazioni e miglioramenti sulla base di ggettive risultanze alla scala locale ai sensi dell'art. 15, comma 5, della LR 12/05 compatibili con gli obiettivi di cui agli artt. 31 e 74 e con le norme di uso e valorizzazione delle aree agricole dell'art. 77:

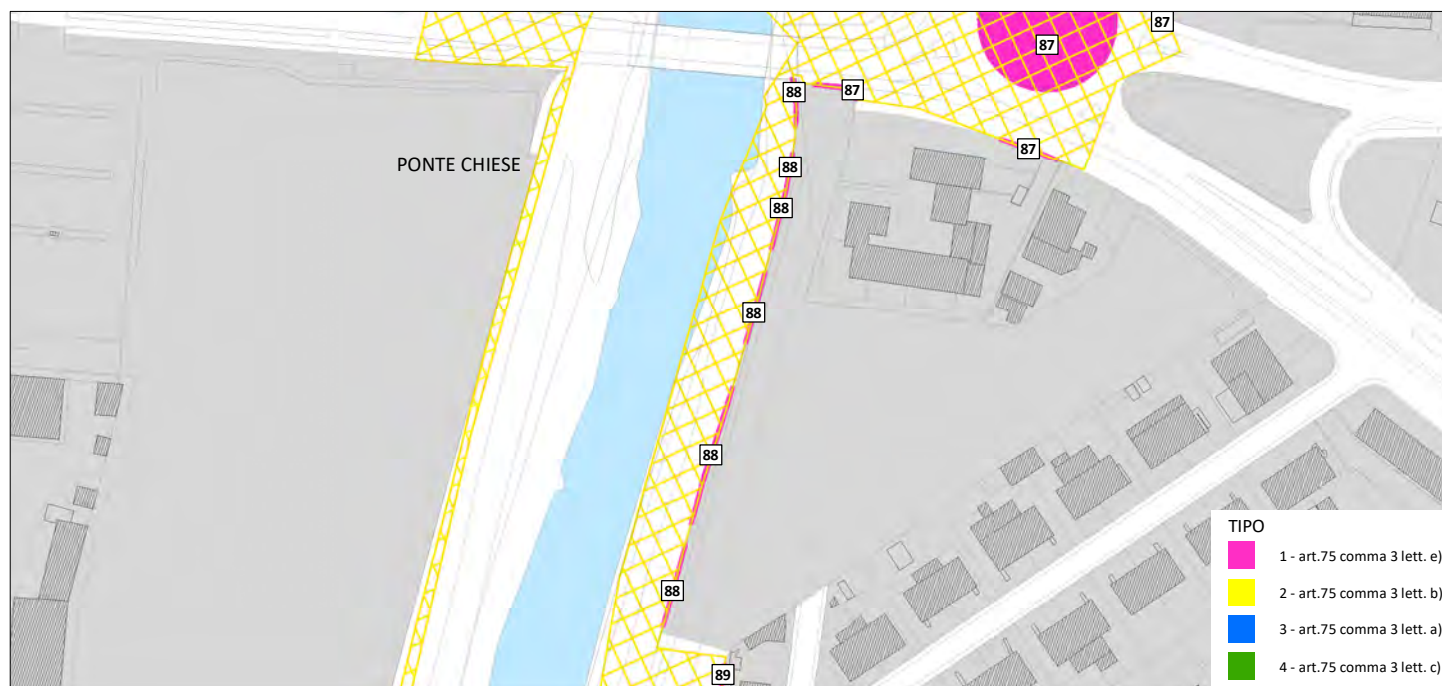
- connesse al riconoscimento degli insediamenti esistenti o di tessuti insediativi radi oggetto di possibile densificazione e all'individuazione di aree di prevalente valore paesistico-ambientale o ecologiche o aree non soggette a trasformazione urbanistica;
- per la correzione di errori nel passaggio alla scala comunale sulla base dello stato dei luoghi e dello stato di fatto della pianificazione comunale;
- volte a migliorare l'interazione con il tessuto urbano consolidato in presenza di margini sfrangiati da riqualificare e di tessuti agricoli parcellizzati in condizioni di degrado ambientale e paesaggistico, che non variano in diminuzione la superficie complessiva degli Ambiti Agricoli a connotazione strategica di cui ai precedenti articoli.

LOCALITA' Via Brescia - lungo Chiese

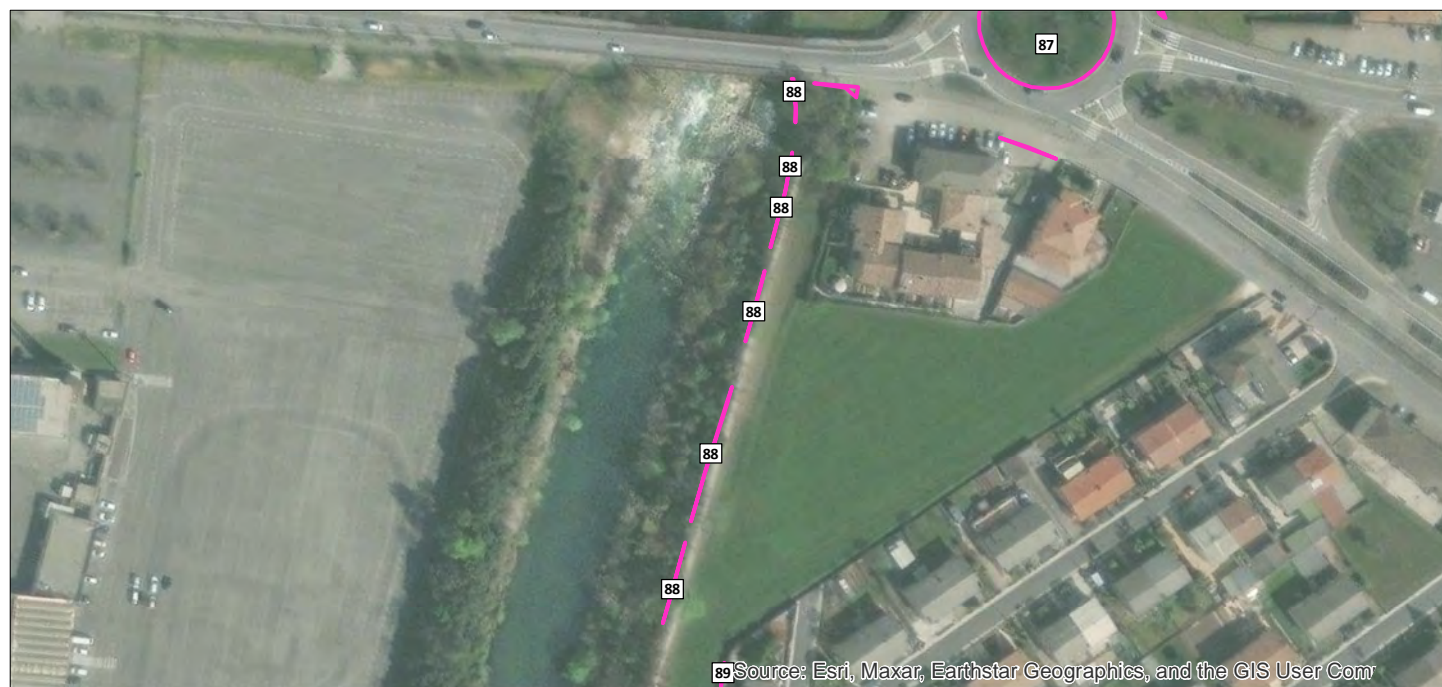
SUPERFICIE (mq) 7,80307

TIPO MODIFICA 1

RIF. ARTICOLO PTCP art. 75 comma 3 lett.e)



Estratto tavola PR-2



Ortofoto

CRITERI DI CUI AL PTCP PER L'ESCLUSIONE DELLE AREE DAGLI AMBITI DESTINATI ALL'ATTIVITA' AGRICOLA DI INTERESSE STRATEGICO

Art. 75 Ambiti destinati all'attività agricola di interesse strategico

3. Non sono qualificate fra gli ambiti destinati all'attività agricola di interesse strategico, anche se rappresentate alla tavola 5 del PTCP:

- le aree per infrastrutture a rete di livello comunale e sovra comunale, i servizi tecnologici che per loro natura devono essere collocati ad adeguata distanza dalle aree abitate;
- le aree per gli impianti e le attività la cui localizzazione è sempre ammessa dalla legge anche in deroga agli strumenti urbanistici vigenti ovvero è prevista dai piani settoriali sovraordinati, limitatamente alla durata, qualora prevista, della relativa autorizzazione;
- tutte le porzioni interamente intercluse nel tessuto urbano consolidato, intercluse tra infrastrutture stradali e margini urbani per c.a. 20.000 m di superficie ovvero quelle frammentate, per almeno tre lati o 2/3 del perimetro, da tessuti urbani edificati e compatti che non eccedano la dimensione areale di 5.000 m²;
- le aree nei territori dei parchi nazionali, parchi naturali regionali e riserve naturali;
- le previsioni dei PGT approvati e compatibili con il PTCP alla data di efficacia del presente piano.

Art. 76 Criteri e modalità per l'individuazione delle aree agricole a livello comunale

1. I comuni all'atto della redazione del PGT individuano le aree destinate all'attività agricola nel rispetto degli ambiti agricoli destinati all'attività agricola di interesse strategico del PTCP, con la facoltà di apportare rettifiche precisazioni e miglioramenti sulla base di ggettive risultanze alla scala locale ai sensi dell'art. 15, comma 5, della LR 12/05 compatibili con gli obiettivi di cui agli artt. 31 e 74 e con le norme di uso e valorizzazione delle aree agricole dell'art. 77:

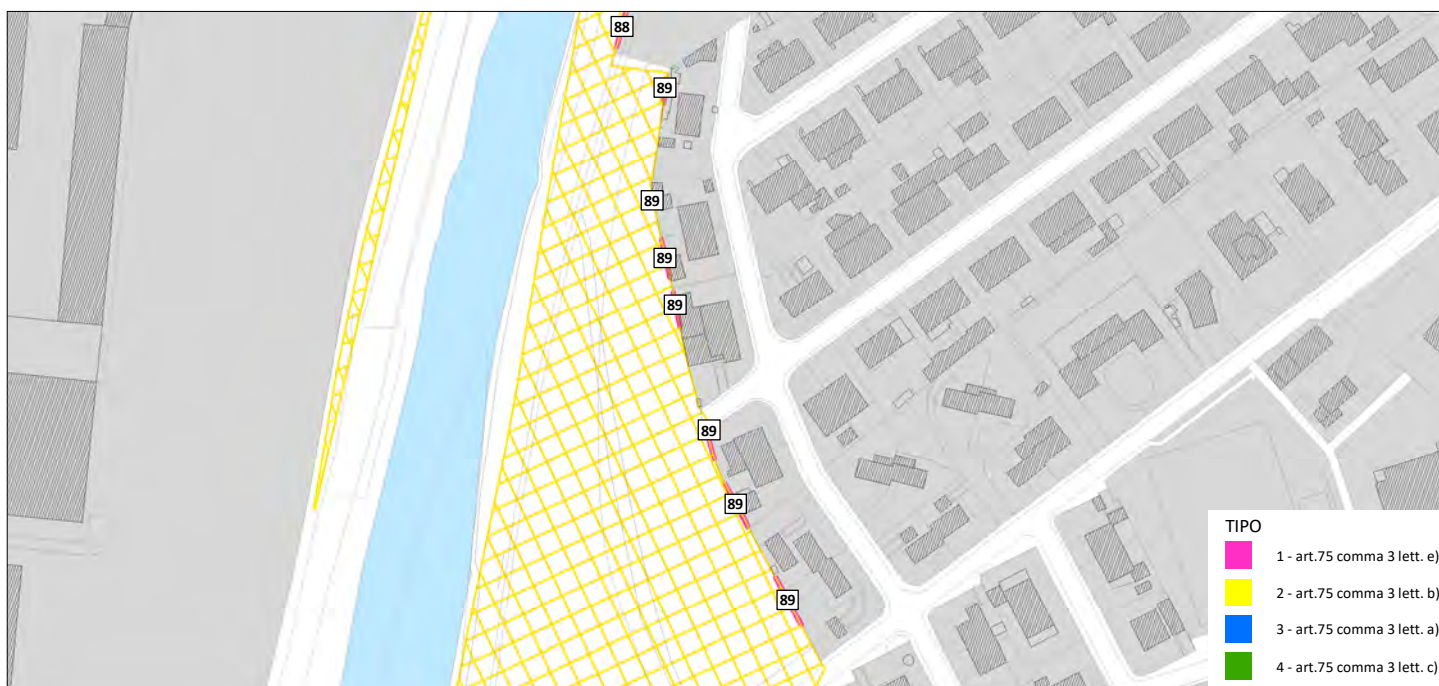
- connesse al riconoscimento degli insediamenti esistenti o di tessuti insediativi radi oggetto di possibile densificazione e all'individuazione di aree di prevalente valore paesistico-ambientale o ecologiche o aree non soggette a trasformazione urbanistica;
- per la correzione di errori nel passaggio alla scala comunale sulla base dello stato dei luoghi e dello stato di fatto della pianificazione comunale;
- volte a migliorare l'interazione con il tessuto urbano consolidato in presenza di margini sfrangiati da riqualificare e di tessuti agricoli parcellizzati in condizioni di degrado ambientale e paesaggistico, che non variano in diminuzione la superficie complessiva degli Ambiti Agricoli a connotazione strategica di cui ai precedenti articoli.

LOCALITA' Via Caduti del Lavoro

SUPERFICIE (mq) 4,70883

TIPO MODIFICA 1

RIF. ARTICOLO PTCP art. 75 comma 3 lett.e)



Estratto tavola PR-2



Ortofoto

CRITERI DI CUI AL PTCP PER L'ESCLUSIONE DELLE AREE DAGLI AMBITI DESTINATI ALL'ATTIVITA' AGRICOLA DI INTERESSE STRATEGICO

Art. 75 Ambiti destinati all'attività agricola di interesse strategico

3. Non sono qualificate fra gli ambiti destinati all'attività agricola di interesse strategico, anche se rappresentate alla tavola 5 del PTCP:

- le aree per infrastrutture a rete di livello comunale e sovra comunale, i servizi tecnologici che per loro natura devono essere collocati ad adeguata distanza dalle aree abitate;
- le aree per gli impianti e le attività la cui localizzazione è sempre ammessa dalla legge anche in deroga agli strumenti urbanistici vigenti ovvero è prevista dai piani settoriali sovraordinati, limitatamente alla durata, qualora prevista, della relativa autorizzazione;
- tutte le porzioni interamente intercluse nel tessuto urbano consolidato, intercluse tra infrastrutture stradali e margini urbani per c.a. 20.000 m di superficie ovvero quelle frammentate, per almeno tre lati o 2/3 del perimetro, da tessuti urbani edificati e compatti che non eccedano la dimensione areale di 5.000 m²;
- le aree nei territori dei parchi nazionali, parchi naturali regionali e riserve naturali;
- le previsioni dei PGT approvati e compatibili con il PTCP alla data di efficacia del presente piano.

Art. 76 Criteri e modalità per l'individuazione delle aree agricole a livello comunale

1. I comuni all'atto della redazione del PGT individuano le aree destinate all'attività agricola nel rispetto degli ambiti agricoli destinati all'attività agricola di interesse strategico del PTCP, con la facoltà di apportare rettifiche precisazioni e miglioramenti sulla base di ggettive risultanze alla scala locale ai sensi dell'art. 15, comma 5, della LR 12/05 compatibili con gli obiettivi di cui agli artt. 31 e 74 e con le norme di uso e valorizzazione delle aree agricole dell'art. 77:

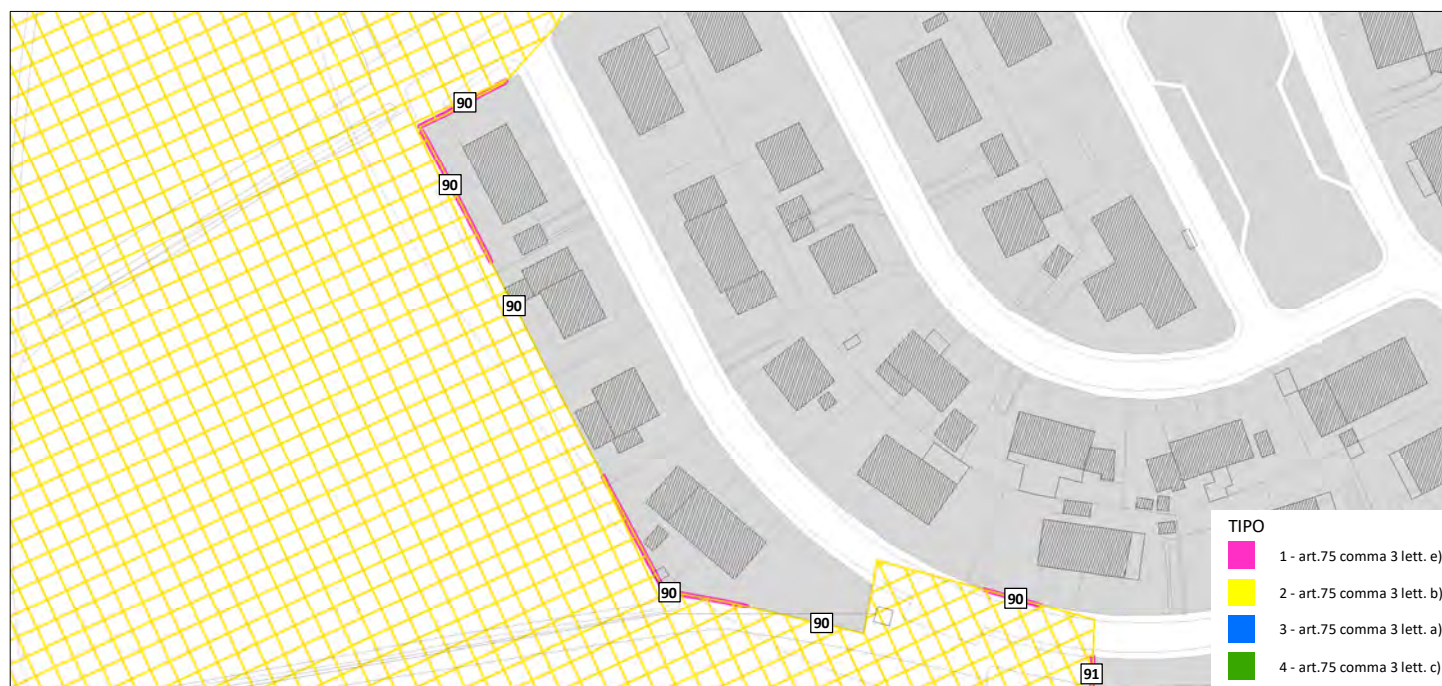
- connesse al riconoscimento degli insediamenti esistenti o di tessuti insediativi radi oggetto di possibile densificazione e all'individuazione di aree di prevalente valore paesistico-ambientale o ecologiche o aree non soggette a trasformazione urbanistica;
- per la correzione di errori nel passaggio alla scala comunale sulla base dello stato dei luoghi e dello stato di fatto della pianificazione comunale;
- volte a migliorare l'interazione con il tessuto urbano consolidato in presenza di margini sfrangiati da riqualificare e di tessuti agricoli parcellizzati in condizioni di degrado ambientale e paesaggistico, che non variano in diminuzione la superficie complessiva degli Ambiti Agricoli a connotazione strategica di cui ai precedenti articoli.

LOCALITA' Via Leonardo da Vinci

SUPERFICIE (mq) 7,54496

TIPO MODIFICA 1

RIF. ARTICOLO PTCP art. 75 comma 3 lett.e)



Estratto tavola PR-2



Ortofoto

CRITERI DI CUI AL PTCP PER L'ESCLUSIONE DELLE AREE DAGLI AMBITI DESTINATI ALL'ATTIVITA' AGRICOLA DI INTERESSE STRATEGICO

Art. 75 Ambiti destinati all'attività agricola di interesse strategico

3. Non sono qualificate fra gli ambiti destinati all'attività agricola di interesse strategico, anche se rappresentate alla tavola 5 del PTCP:

- le aree per infrastrutture a rete di livello comunale e sovra comunale, i servizi tecnologici che per loro natura devono essere collocati ad adeguata distanza dalle aree abitate;
- le aree per gli impianti e le attività la cui localizzazione è sempre ammessa dalla legge anche in deroga agli strumenti urbanistici vigenti ovvero è prevista dai piani settoriali sovraordinati, limitatamente alla durata, qualora prevista, della relativa autorizzazione;
- tutte le porzioni interamente intercluse nel tessuto urbano consolidato, intercluse tra infrastrutture stradali e margini urbani per c.a. 20.000 m di superficie ovvero quelle frammentate, per almeno tre lati o 2/3 del perimetro, da tessuti urbani edificati e compatti che non eccedano la dimensione areale di 5.000 m²;
- le aree nei territori dei parchi nazionali, parchi naturali regionali e riserve naturali;
- le previsioni dei PGT approvati e compatibili con il PTCP alla data di efficacia del presente piano.

Art. 76 Criteri e modalità per l'individuazione delle aree agricole a livello comunale

1. I comuni all'atto della redazione del PGT individuano le aree destinate all'attività agricola nel rispetto degli ambiti agricoli destinati all'attività agricola di interesse strategico del PTCP, con la facoltà di apportare rettifiche precisazioni e miglioramenti sulla base di ggettive risultanze alla scala locale ai sensi dell'art. 15, comma 5, della LR 12/05 compatibili con gli obiettivi di cui agli artt. 31 e 74 e con le norme di uso e valorizzazione delle aree agricole dell'art. 77:

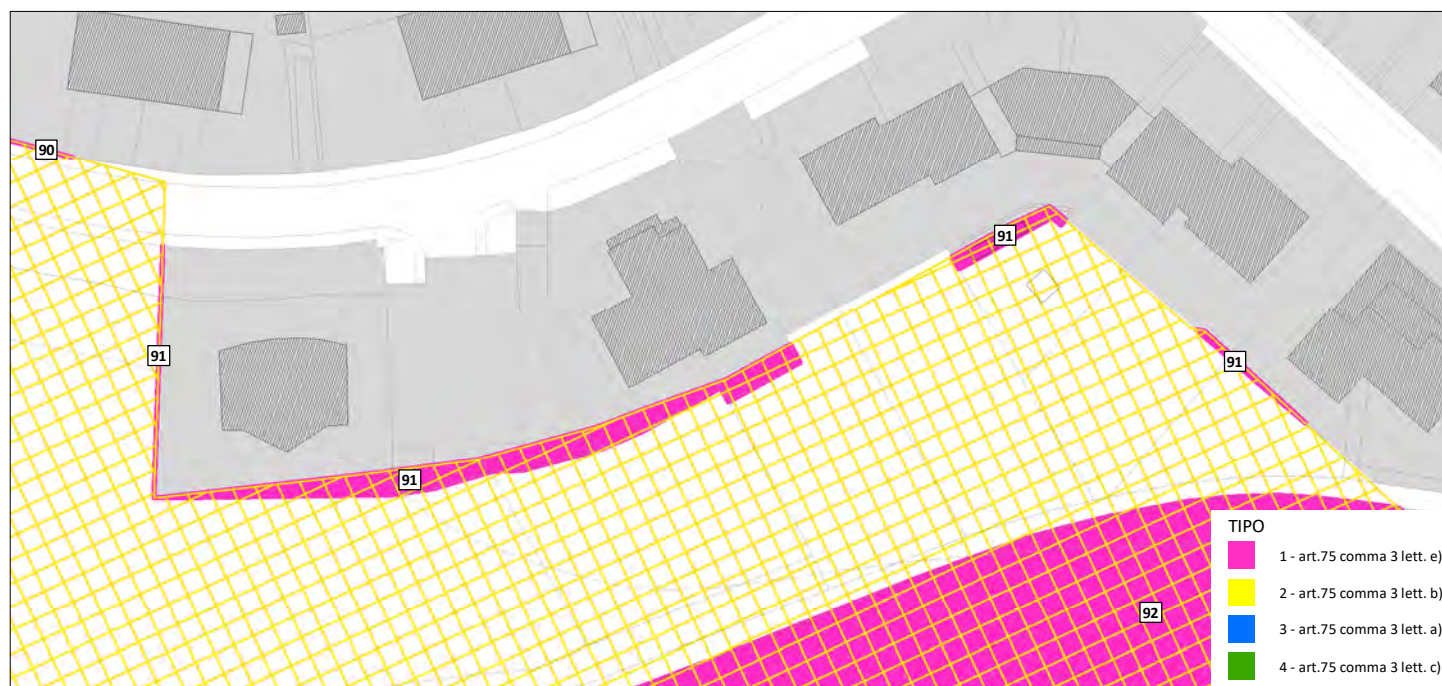
- connesse al riconoscimento degli insediamenti esistenti o di tessuti insediativi radi oggetto di possibile densificazione e all'individuazione di aree di prevalente valore paesistico-ambientale o ecologiche o aree non soggette a trasformazione urbanistica;
- per la correzione di errori nel passaggio alla scala comunale sulla base dello stato dei luoghi e dello stato di fatto della pianificazione comunale;
- volte a migliorare l'interazione con il tessuto urbano consolidato in presenza di margini sfrangiati da riqualificare e di tessuti agricoli parcellizzati in condizioni di degrado ambientale e paesaggistico, che non variano in diminuzione la superficie complessiva degli Ambiti Agricoli a connotazione strategica di cui ai precedenti articoli.

LOCALITA' Via Leonardo da Vinci

SUPERFICIE (mq) 196,02

TIPO MODIFICA 1

RIF. ARTICOLO PTCP art. 75 comma 3 lett.e)



Estratto tavola PR-2



Ortofoto

CRITERI DI CUI AL PTCP PER L'ESCLUSIONE DELLE AREE DAGLI AMBITI DESTINATI ALL'ATTIVITA' AGRICOLA DI INTERESSE STRATEGICO

Art. 75 Ambiti destinati all'attività agricola di interesse strategico

3. Non sono qualificate fra gli ambiti destinati all'attività agricola di interesse strategico, anche se rappresentate alla tavola 5 del PTCP:

- le aree per infrastrutture a rete di livello comunale e sovra comunale, i servizi tecnologici che per loro natura devono essere collocati ad adeguata distanza dalle aree abitate;
- le aree per gli impianti e le attività la cui localizzazione è sempre ammessa dalla legge anche in deroga agli strumenti urbanistici vigenti ovvero è prevista dai piani settoriali sovraordinati, limitatamente alla durata, qualora prevista, della relativa autorizzazione;
- tutte le porzioni interamente intercluse nel tessuto urbano consolidato, intercluse tra infrastrutture stradali e margini urbani per c.a. 20.000 m di superficie ovvero quelle frammentate, per almeno tre lati o 2/3 del perimetro, da tessuti urbani edificati e compatti che non eccedano la dimensione areale di 5.000 m²;
- le aree nei territori dei parchi nazionali, parchi naturali regionali e riserve naturali;
- le previsioni dei PGT approvati e compatibili con il PTCP alla data di efficacia del presente piano.

Art. 76 Criteri e modalità per l'individuazione delle aree agricole a livello comunale

1. I comuni all'atto della redazione del PGT individuano le aree destinate all'attività agricola nel rispetto degli ambiti agricoli destinati all'attività agricola di interesse strategico del PTCP, con la facoltà di apportare rettifiche precisazioni e miglioramenti sulla base di ggettive risultanze alla scala locale ai sensi dell'art. 15, comma 5, della LR 12/05 compatibili con gli obiettivi di cui agli artt. 31 e 74 e con le norme di uso e valorizzazione delle aree agricole dell'art. 77:

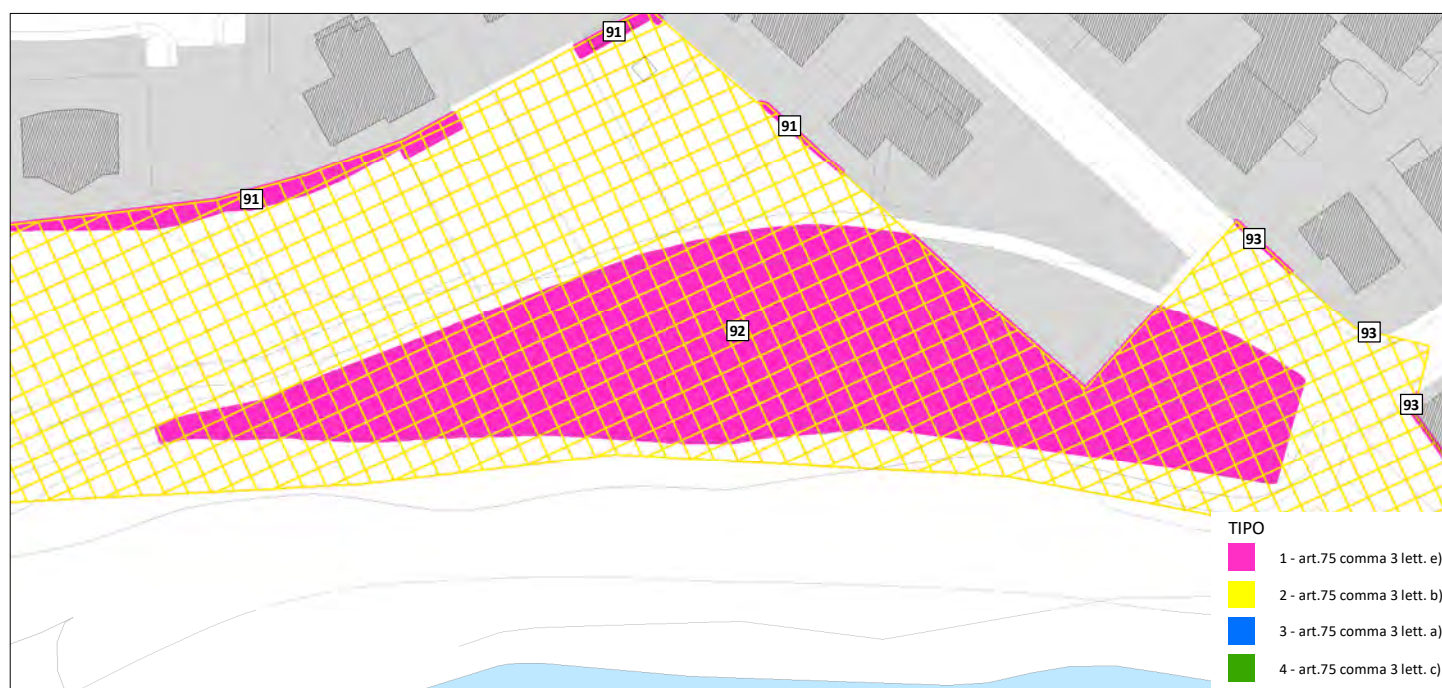
- connesse al riconoscimento degli insediamenti esistenti o di tessuti insediativi radi oggetto di possibile densificazione e all'individuazione di aree di prevalente valore paesistico-ambientale o ecologiche o aree non soggette a trasformazione urbanistica;
- per la correzione di errori nel passaggio alla scala comunale sulla base dello stato dei luoghi e dello stato di fatto della pianificazione comunale;
- volte a migliorare l'interazione con il tessuto urbano consolidato in presenza di margini sfrangiati da riqualificare e di tessuti agricoli parcellizzati in condizioni di degrado ambientale e paesaggistico, che non variano in diminuzione la superficie complessiva degli Ambiti Agricoli a connotazione strategica di cui ai precedenti articoli.

LOCALITA' Via Leonardo da Vinci - lungo Chiese

SUPERFICIE (mq) 3859,33

TIPO MODIFICA 1

RIF. ARTICOLO PTCP art. 75 comma 3 lett.e)



Estratto tavola PR-2



Source: Esri, Maxar, Earthstar Geographics, and the GIS User Com

Ortofoto

CRITERI DI CUI AL PTCP PER L'ESCLUSIONE DELLE AREE DAGLI AMBITI DESTINATI ALL'ATTIVITA' AGRICOLA DI INTERESSE STRATEGICO

Art. 75 Ambiti destinati all'attività agricola di interesse strategico

3. Non sono qualificate fra gli ambiti destinati all'attività agricola di interesse strategico, anche se rappresentate alla tavola 5 del PTCP:

- le aree per infrastrutture a rete di livello comunale e sovra comunale, i servizi tecnologici che per loro natura devono essere collocati ad adeguata distanza dalle aree abitate;
- le aree per gli impianti e le attività la cui localizzazione è sempre ammessa dalla legge anche in deroga agli strumenti urbanistici vigenti ovvero è prevista dai piani settoriali sovraordinati, limitatamente alla durata, qualora prevista, della relativa autorizzazione;
- tutte le porzioni interamente intercluse nel tessuto urbano consolidato, intercluse tra infrastrutture stradali e margini urbani per c.a. 20.000 m di superficie ovvero quelle frammentate, per almeno tre lati o 2/3 del perimetro, da tessuti urbani edificati e compatti che non eccedano la dimensione areale di 5.000 m²;
- le aree nei territori dei parchi nazionali, parchi naturali regionali e riserve naturali;
- le previsioni dei PGT approvati e compatibili con il PTCP alla data di efficacia del presente piano.

Art. 76 Criteri e modalità per l'individuazione delle aree agricole a livello comunale

1. I comuni all'atto della redazione del PGT individuano le aree destinate all'attività agricola nel rispetto degli ambiti agricoli destinati all'attività agricola di interesse strategico del PTCP, con la facoltà di apportare rettifiche precisazioni e miglioramenti sulla base di ggettive risultanze alla scala locale ai sensi dell'art. 15, comma 5, della LR 12/05 compatibili con gli obiettivi di cui agli artt. 31 e 74 e con le norme di uso e valorizzazione delle aree agricole dell'art. 77:

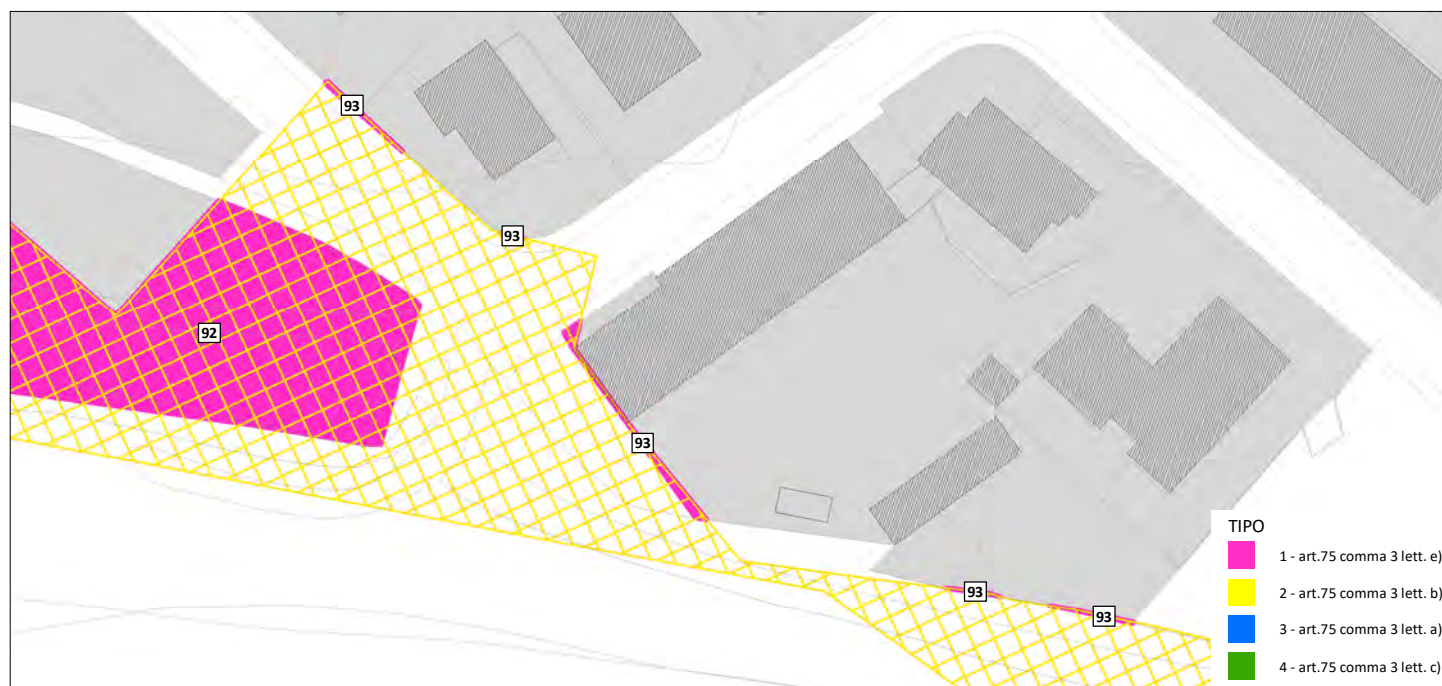
- connesse al riconoscimento degli insediamenti esistenti o di tessuti insediativi radi oggetto di possibile densificazione e all'individuazione di aree di prevalente valore paesistico-ambientale o ecologiche o aree non soggette a trasformazione urbanistica;
- per la correzione di errori nel passaggio alla scala comunale sulla base dello stato dei luoghi e dello stato di fatto della pianificazione comunale;
- volte a migliorare l'interazione con il tessuto urbano consolidato in presenza di margini sfrangiati da riqualificare e di tessuti agricoli parcellizzati in condizioni di degrado ambientale e paesaggistico, che non variano in diminuzione la superficie complessiva degli Ambiti Agricoli a connotazione strategica di cui ai precedenti articoli.

LOCALITA' Via Filippo Turati

SUPERFICIE (mq) 12,5019

TIPO MODIFICA 1

RIF. ARTICOLO PTCP art. 75 comma 3 lett.e)



Estratto tavola PR-2



Ortofoto

CRITERI DI CUI AL PTCP PER L'ESCLUSIONE DELLE AREE DAGLI AMBITI DESTINATI ALL'ATTIVITA' AGRICOLA DI INTERESSE STRATEGICO

Art. 75 Ambiti destinati all'attività agricola di interesse strategico

3. Non sono qualificate fra gli ambiti destinati all'attività agricola di interesse strategico, anche se rappresentate alla tavola 5 del PTCP:

- le aree per infrastrutture a rete di livello comunale e sovra comunale, i servizi tecnologici che per loro natura devono essere collocati ad adeguata distanza dalle aree abitate;
- le aree per gli impianti e le attività la cui localizzazione è sempre ammessa dalla legge anche in deroga agli strumenti urbanistici vigenti ovvero è prevista dai piani settoriali sovraordinati, limitatamente alla durata, qualora prevista, della relativa autorizzazione;
- tutte le porzioni interamente intercluse nel tessuto urbano consolidato, intercluse tra infrastrutture stradali e margini urbani per c.a. 20.000 m di superficie ovvero quelle frammentate, per almeno tre lati o 2/3 del perimetro, da tessuti urbani edificati e compatti che non eccedano la dimensione areale di 5.000 m²;
- le aree nei territori dei parchi nazionali, parchi naturali regionali e riserve naturali;
- le previsioni dei PGT approvati e compatibili con il PTCP alla data di efficacia del presente piano.

Art. 76 Criteri e modalità per l'individuazione delle aree agricole a livello comunale

1. I comuni all'atto della redazione del PGT individuano le aree destinate all'attività agricola nel rispetto degli ambiti agricoli destinati all'attività agricola di interesse strategico del PTCP, con la facoltà di apportare rettifiche precisazioni e miglioramenti sulla base di ggettive risultanze alla scala locale ai sensi dell'art. 15, comma 5, della LR 12/05 compatibili con gli obiettivi di cui agli artt. 31 e 74 e con le norme di uso e valorizzazione delle aree agricole dell'art. 77:

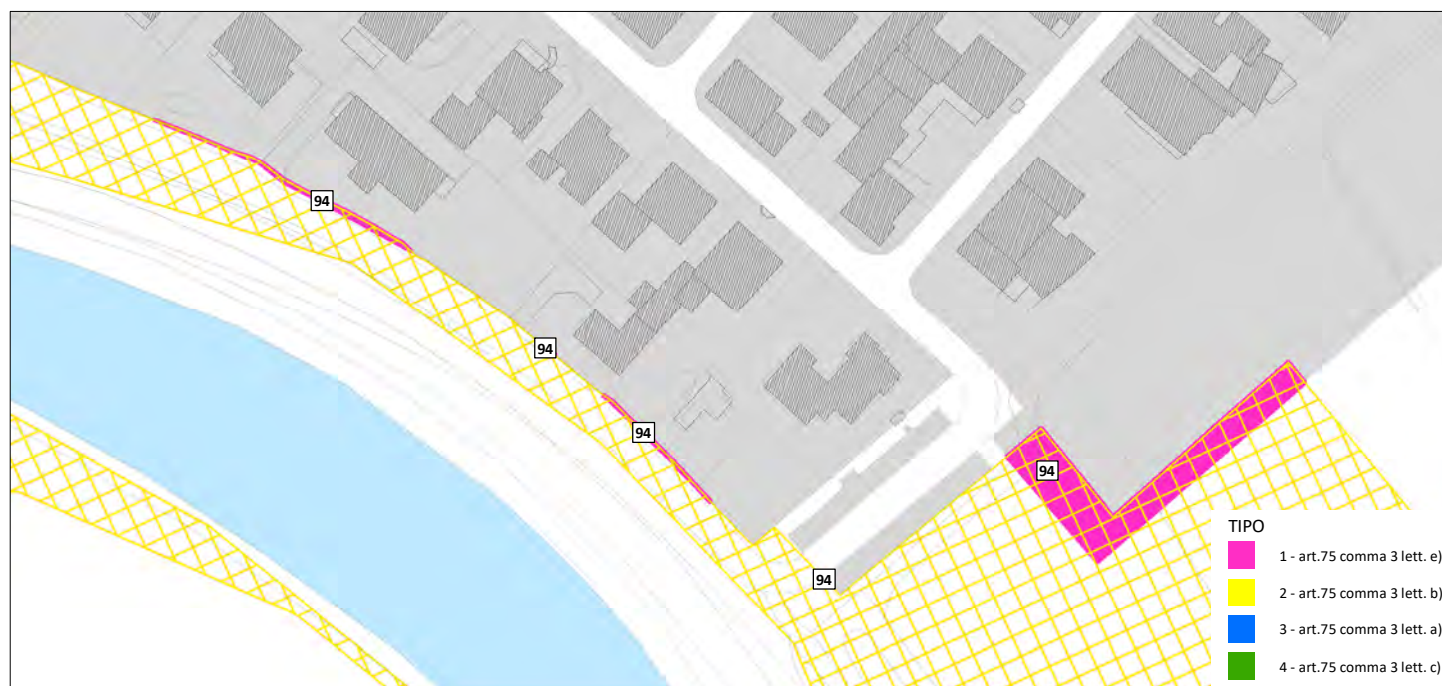
- connesse al riconoscimento degli insediamenti esistenti o di tessuti insediativi radi oggetto di possibile densificazione e all'individuazione di aree di prevalente valore paesistico-ambientale o ecologiche o aree non soggette a trasformazione urbanistica;
- per la correzione di errori nel passaggio alla scala comunale sulla base dello stato dei luoghi e dello stato di fatto della pianificazione comunale;
- volte a migliorare l'interazione con il tessuto urbano consolidato in presenza di margini sfrangiati da riqualificare e di tessuti agricoli parcellizzati in condizioni di degrado ambientale e paesaggistico, che non variano in diminuzione la superficie complessiva degli Ambiti Agricoli a connotazione strategica di cui ai precedenti articoli.

LOCALITA' Via G. Galilei

SUPERFICIE (mq) 436,357

TIPO MODIFICA 1

RIF. ARTICOLO PTCP art. 75 comma 3 lett.e)



Estratto tavola PR-2



Ortofoto

CRITERI DI CUI AL PTCP PER L'ESCLUSIONE DELLE AREE DAGLI AMBITI DESTINATI ALL'ATTIVITA' AGRICOLA DI INTERESSE STRATEGICO

Art. 75 Ambiti destinati all'attività agricola di interesse strategico

3. Non sono qualificate fra gli ambiti destinati all'attività agricola di interesse strategico, anche se rappresentate alla tavola 5 del PTCP:

- a) le aree per infrastrutture a rete di livello comunale e sovra comunale, i servizi tecnologici che per loro natura devono essere collocati ad adeguata distanza dalle aree abitate;
- b) le aree per gli impianti e le attività la cui localizzazione è sempre ammessa dalla legge anche in deroga agli strumenti urbanistici vigenti ovvero è prevista dai piani settoriali sovraordinati, limitatamente alla durata, qualora prevista, della relativa autorizzazione;
- c) tutte le porzioni interamente intercluse nel tessuto urbano consolidato, intercluse tra infrastrutture stradali e margini urbani per c.a. 20.000 m di superficie ovvero quelle frammentate, per almeno tre lati o 2/3 del perimetro, da tessuti urbani edificati e compatti che non eccedano la dimensione areale di 5.000 m²;
- d) le aree nei territori dei parchi nazionali, parchi naturali regionali e riserve naturali;
- e) le previsioni dei PGT approvati e compatibili con il PTCP alla data di efficacia del presente piano.

Art. 76 Criteri e modalità per l'individuazione delle aree agricole a livello comunale

1. I comuni all'atto della redazione del PGT individuano le aree destinate all'attività agricola nel rispetto degli ambiti agricoli destinati all'attività agricola di interesse strategico del PTCP, con la facoltà di apportare rettifiche precisazioni e miglioramenti sulla base di ggettive risultanze alla scala locale ai sensi dell'art. 15, comma 5, della LR 12/05 compatibili con gli obiettivi di cui agli artt. 31 e 74 e con le norme di uso e valorizzazione delle aree agricole dell'art. 77:

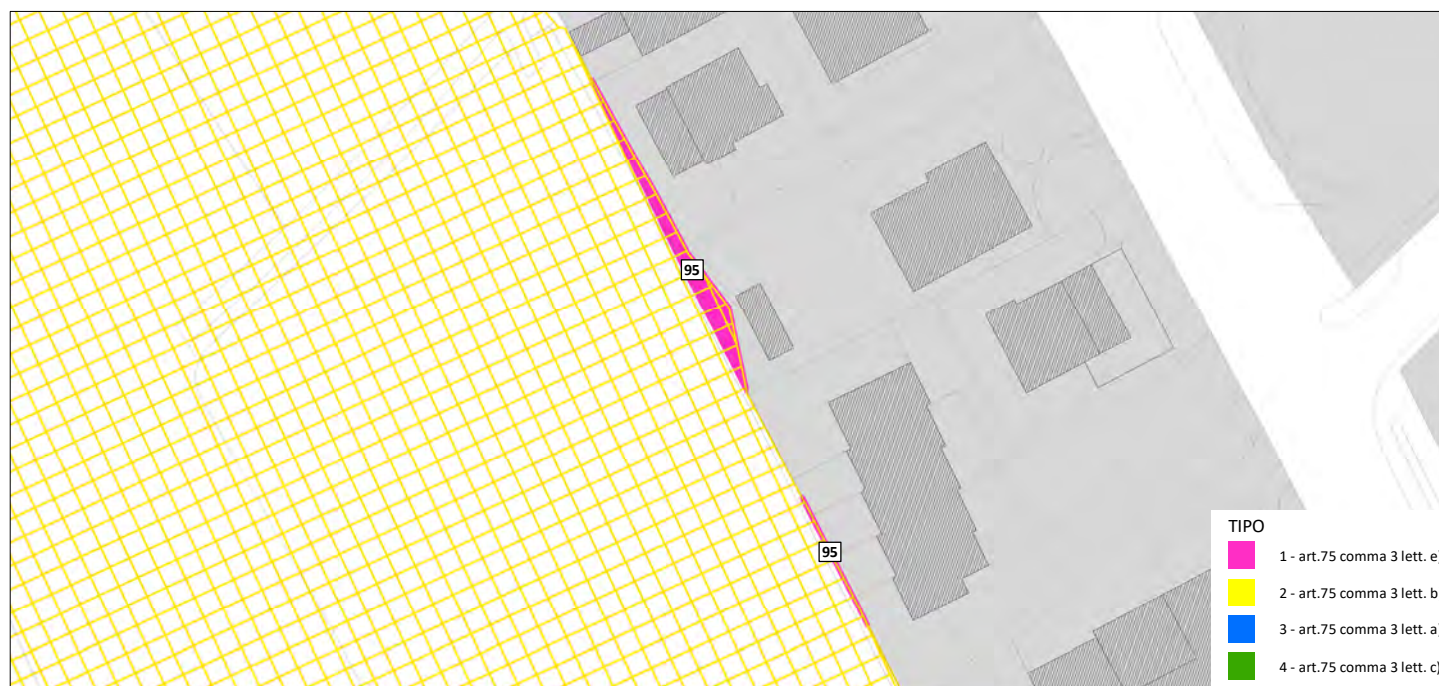
- a) connesse al riconoscimento degli insediamenti esistenti o di tessuti insediativi radi oggetto di possibile densificazione e all'individuazione di aree di prevalente valore paesistico-ambientale o ecologiche o aree non soggette a trasformazione urbanistica;
- b) per la correzione di errori nel passaggio alla scala comunale sulla base dello stato dei luoghi e dello stato di fatto della pianificazione comunale;
- c) volte a migliorare l'interazione con il tessuto urbano consolidato in presenza di margini sfrangiati da riqualificare e di tessuti agricoli parcellizzati in condizioni di degrado ambientale e paesaggistico, che non variano in diminuzione la superficie complessiva degli Ambiti Agricoli a connotazione strategica di cui ai precedenti articoli.

LOCALITA' Viale G. Marconi

SUPERFICIE (mq) 51,5466

TIPO MODIFICA 1

RIF. ARTICOLO PTCP art. 75 comma 3 lett.e)



Estratto tavola PR-2



Ortofoto

CRITERI DI CUI AL PTCP PER L'ESCLUSIONE DELLE AREE DAGLI AMBITI DESTINATI ALL'ATTIVITA' AGRICOLA DI INTERESSE STRATEGICO

Art. 75 Ambiti destinati all'attività agricola di interesse strategico

3. Non sono qualificate fra gli ambiti destinati all'attività agricola di interesse strategico, anche se rappresentate alla tavola 5 del PTCP:

- le aree per infrastrutture a rete di livello comunale e sovra comunale, i servizi tecnologici che per loro natura devono essere collocati ad adeguata distanza dalle aree abitate;
- le aree per gli impianti e le attività la cui localizzazione è sempre ammessa dalla legge anche in deroga agli strumenti urbanistici vigenti ovvero è prevista dai piani settoriali sovraordinati, limitatamente alla durata, qualora prevista, della relativa autorizzazione;
- tutte le porzioni interamente intercluse nel tessuto urbano consolidato, intercluse tra infrastrutture stradali e margini urbani per c.a 20.000 m di superficie ovvero quelle frammentate, per almeno tre lati o 2/3 del perimetro, da tessuti urbani edificati e compatti che non eccedano la dimensione areale di 5.000 m²;
- le aree nei territori dei parchi nazionali, parchi naturali regionali e riserve naturali;
- le previsioni dei PGT approvati e compatibili con il PTCP alla data di efficacia del presente piano.

Art. 76 Criteri e modalità per l'individuazione delle aree agricole a livello comunale

1. I comuni all'atto della redazione del PGT individuano le aree destinate all'attività agricola nel rispetto degli ambiti agricoli destinati all'attività agricola di interesse strategico del PTCP, con la facoltà di apportare rettifiche precisazioni e miglioramenti sulla base di ggettive risultanze alla scala locale ai sensi dell'art. 15, comma 5, della LR 12/05 compatibili con gli obiettivi di cui agli artt. 31 e 74 e con le norme di uso e valorizzazione delle aree agricole dell'art. 77:

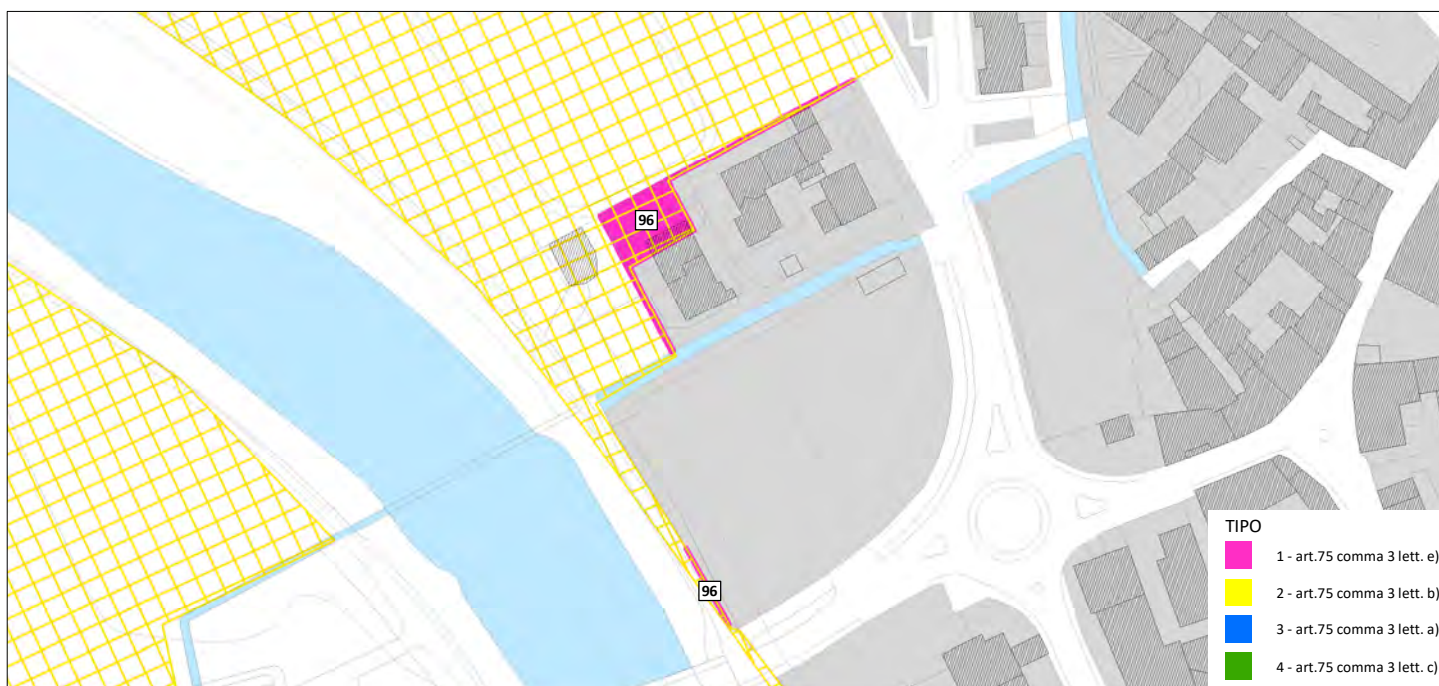
- connesse al riconoscimento degli insediamenti esistenti o di tessuti insediativi radi oggetto di possibile densificazione e all'individuazione di aree di prevalente valore paesistico-ambientale o ecologiche o aree non soggette a trasformazione urbanistica;
- per la correzione di errori nel passaggio alla scala comunale sulla base dello stato dei luoghi e dello stato di fatto della pianificazione comunale;
- volte a migliorare l'interazione con il tessuto urbano consolidato in presenza di margini sfrangiati da riqualificare e di tessuti agricoli parcellizzati in condizioni di degrado ambientale e paesaggistico, che non variano in diminuzione la superficie complessiva degli Ambiti Agricoli a connotazione strategica di cui ai precedenti articoli.

LOCALITA' Viale G. Marconi

SUPERFICIE (mq) 336,467

TIPO MODIFICA 1

RIF. ARTICOLO PTCP art. 75 comma 3 lett.e)



Estratto tavola PR-2



Ortofoto

CRITERI DI CUI AL PTCP PER L'ESCLUSIONE DELLE AREE DAGLI AMBITI DESTINATI ALL'ATTIVITA' AGRICOLA DI INTERESSE STRATEGICO

Art. 75 Ambiti destinati all'attività agricola di interesse strategico

3. Non sono qualificate fra gli ambiti destinati all'attività agricola di interesse strategico, anche se rappresentate alla tavola 5 del PTCP:

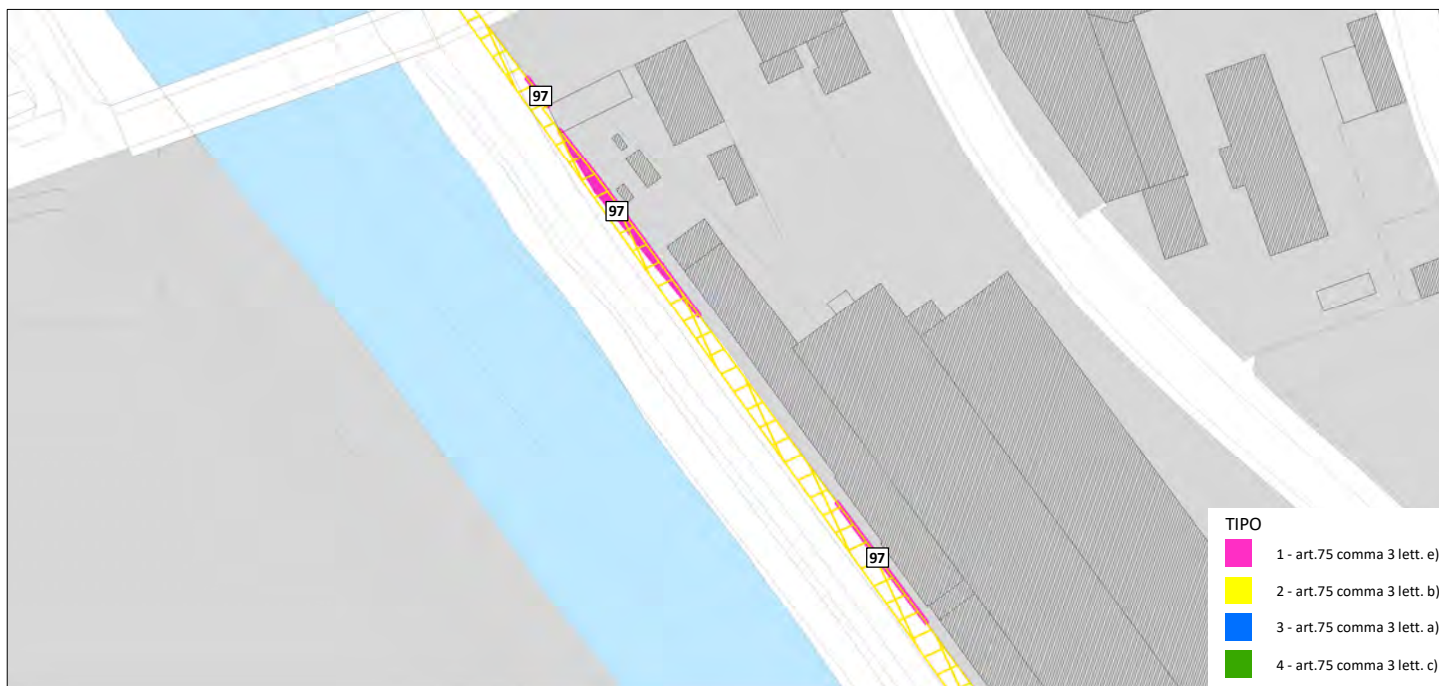
- a) le aree per infrastrutture a rete di livello comunale e sovra comunale, i servizi tecnologici che per loro natura devono essere collocati ad adeguata distanza dalle aree abitate;
- b) le aree per gli impianti e le attività la cui localizzazione è sempre ammessa dalla legge anche in deroga agli strumenti urbanistici vigenti ovvero è prevista dai piani settoriali sovraordinati, limitatamente alla durata, qualora prevista, della relativa autorizzazione;
- c) tutte le porzioni interamente intercluse nel tessuto urbano consolidato, intercluse tra infrastrutture stradali e margini urbani per c.a. 20.000 m di superficie ovvero quelle frammentate, per almeno tre lati o 2/3 del perimetro, da tessuti urbani edificati e compatti che non eccedano la dimensione areale di 5.000 m²;
- d) le aree nei territori dei parchi nazionali, parchi naturali regionali e riserve naturali;
- e) le previsioni dei PGT approvati e compatibili con il PTCP alla data di efficacia del presente piano.

Art. 76 Criteri e modalità per l'individuazione delle aree agricole a livello comunale

1. I comuni all'atto della redazione del PGT individuano le aree destinate all'attività agricola nel rispetto degli ambiti agricoli destinati all'attività agricola di interesse strategico del PTCP, con la facoltà di apportare rettifiche precisazioni e miglioramenti sulla base di ggettive risultanze alla scala locale ai sensi dell'art. 15, comma 5, della LR 12/05 compatibili con gli obiettivi di cui agli artt. 31 e 74 e con le norme di uso e valorizzazione delle aree agricole dell'art. 77:

- a) connesse al riconoscimento degli insediamenti esistenti o di tessuti insediativi radi oggetto di possibile densificazione e all'individuazione di aree di prevalente valore paesistico-ambientale o ecologiche o aree non soggette a trasformazione urbanistica;
- b) per la correzione di errori nel passaggio alla scala comunale sulla base dello stato dei luoghi e dello stato di fatto della pianificazione comunale;
- c) volte a migliorare l'interazione con il tessuto urbano consolidato in presenza di margini sfrangiati da riqualificare e di tessuti agricoli parcellizzati in condizioni di degrado ambientale e paesaggistico, che non variano in diminuzione la superficie complessiva degli Ambiti Agricoli a connotazione strategica di cui ai precedenti articoli.

LOCALITA' Via Rampina di S. Giorgio - lungo Chiese SUPERFICIE (mq) 34,0198
 TIPO MODIFICA 1 RIF. ARTICOLO PTCP art. 75 comma 3 lett.e)



Estratto tavola PR-2



Ortofoto

CRITERI DI CUI AL PTCP PER L'ESCLUSIONE DELLE AREE DAGLI AMBITI DESTINATI ALL'ATTIVITA' AGRICOLA DI INTERESSE STRATEGICO

Art. 75 Ambiti destinati all'attività agricola di interesse strategico

3. Non sono qualificate fra gli ambiti destinati all'attività agricola di interesse strategico, anche se rappresentate alla tavola 5 del PTCP:

- le aree per infrastrutture a rete di livello comunale e sovra comunale, i servizi tecnologici che per loro natura devono essere collocati ad adeguata distanza dalle aree abitate;
- le aree per gli impianti e le attività la cui localizzazione è sempre ammessa dalla legge anche in deroga agli strumenti urbanistici vigenti ovvero è prevista dai piani settoriali sovraordinati, limitatamente alla durata, qualora prevista, della relativa autorizzazione;
- tutte le porzioni interamente intercluse nel tessuto urbano consolidato, intercluse tra infrastrutture stradali e margini urbani per c.a 20.000 m di superficie ovvero quelle frammentate, per almeno tre lati o 2/3 del perimetro, da tessuti urbani edificati e compatti che non eccedano la dimensione areale di 5.000 m²;
- le aree nei territori dei parchi nazionali, parchi naturali regionali e riserve naturali;
- le previsioni dei PGT approvati e compatibili con il PTCP alla data di efficacia del presente piano.

Art. 76 Criteri e modalità per l'individuazione delle aree agricole a livello comunale

1. I comuni all'atto della redazione del PGT individuano le aree destinate all'attività agricola nel rispetto degli ambiti agricoli destinati all'attività agricola di interesse strategico del PTCP, con la facoltà di apportare rettifiche precisazioni e miglioramenti sulla base di ggettive risultanze alla scala locale ai sensi dell'art. 15, comma 5, della LR 12/05 compatibili con gli obiettivi di cui agli artt. 31 e 74 e con le norme di uso e valorizzazione delle aree agricole dell'art. 77:

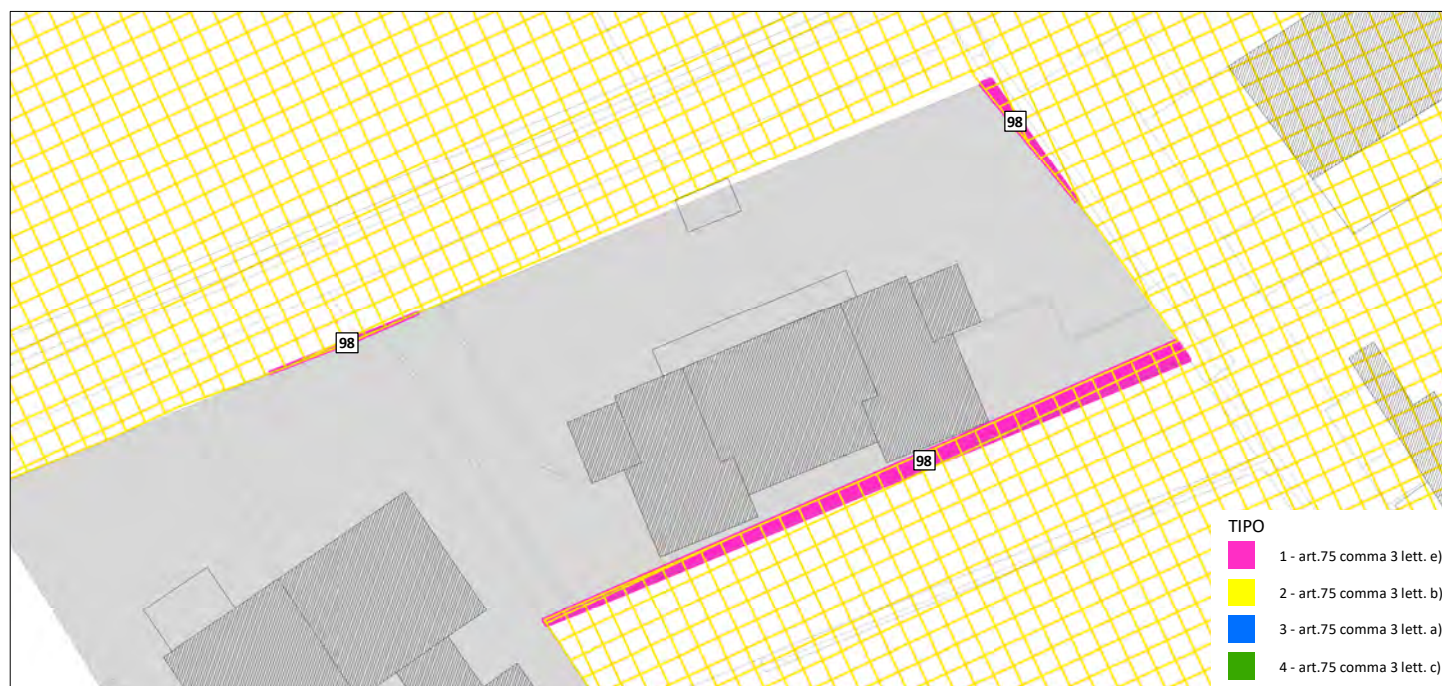
- connesse al riconoscimento degli insediamenti esistenti o di tessuti insediativi radi oggetto di possibile densificazione e all'individuazione di aree di prevalente valore paesistico-ambientale o ecologiche o aree non soggette a trasformazione urbanistica;
- per la correzione di errori nel passaggio alla scala comunale sulla base dello stato dei luoghi e dello stato di fatto della pianificazione comunale;
- volte a migliorare l'interazione con il tessuto urbano consolidato in presenza di margini sfrangiati da riqualificare e di tessuti agricoli parcellizzati in condizioni di degrado ambientale e paesaggistico, che non variano in diminuzione la superficie complessiva degli Ambiti Agricoli a connotazione strategica di cui ai precedenti articoli.

LOCALITA' Via Pozzo Cavato

SUPERFICIE (mq) 43,8262

TIPO MODIFICA 1

RIF. ARTICOLO PTCP art. 75 comma 3 lett.e)



Estratto tavola PR-2



Ortofoto

CRITERI DI CUI AL PTCP PER L'ESCLUSIONE DELLE AREE DAGLI AMBITI DESTINATI ALL'ATTIVITA' AGRICOLA DI INTERESSE STRATEGICO

Art. 75 Ambiti destinati all'attività agricola di interesse strategico

3. Non sono qualificate fra gli ambiti destinati all'attività agricola di interesse strategico, anche se rappresentate alla tavola 5 del PTCP:

- le aree per infrastrutture a rete di livello comunale e sovra comunale, i servizi tecnologici che per loro natura devono essere collocati ad adeguata distanza dalle aree abitate;
- le aree per gli impianti e le attività la cui localizzazione è sempre ammessa dalla legge anche in deroga agli strumenti urbanistici vigenti ovvero è prevista dai piani settoriali sovraordinati, limitatamente alla durata, qualora prevista, della relativa autorizzazione;
- tutte le porzioni interamente intercluse nel tessuto urbano consolidato, intercluse tra infrastrutture stradali e margini urbani per c.a 20.000 m di superficie ovvero quelle frammentate, per almeno tre lati o 2/3 del perimetro, da tessuti urbani edificati e compatti che non eccedano la dimensione areale di 5.000 m²;
- le aree nei territori dei parchi nazionali, parchi naturali regionali e riserve naturali;
- le previsioni dei PGT approvati e compatibili con il PTCP alla data di efficacia del presente piano.

Art. 76 Criteri e modalità per l'individuazione delle aree agricole a livello comunale

1. I comuni all'atto della redazione del PGT individuano le aree destinate all'attività agricola nel rispetto degli ambiti agricoli destinati all'attività agricola di interesse strategico del PTCP, con la facoltà di apportare rettifiche precisazioni e miglioramenti sulla base di ggettive risultanze alla scala locale ai sensi dell'art. 15, comma 5, della LR 12/05 compatibili con gli obiettivi di cui agli artt. 31 e 74 e con le norme di uso e valorizzazione delle aree agricole dell'art. 77:

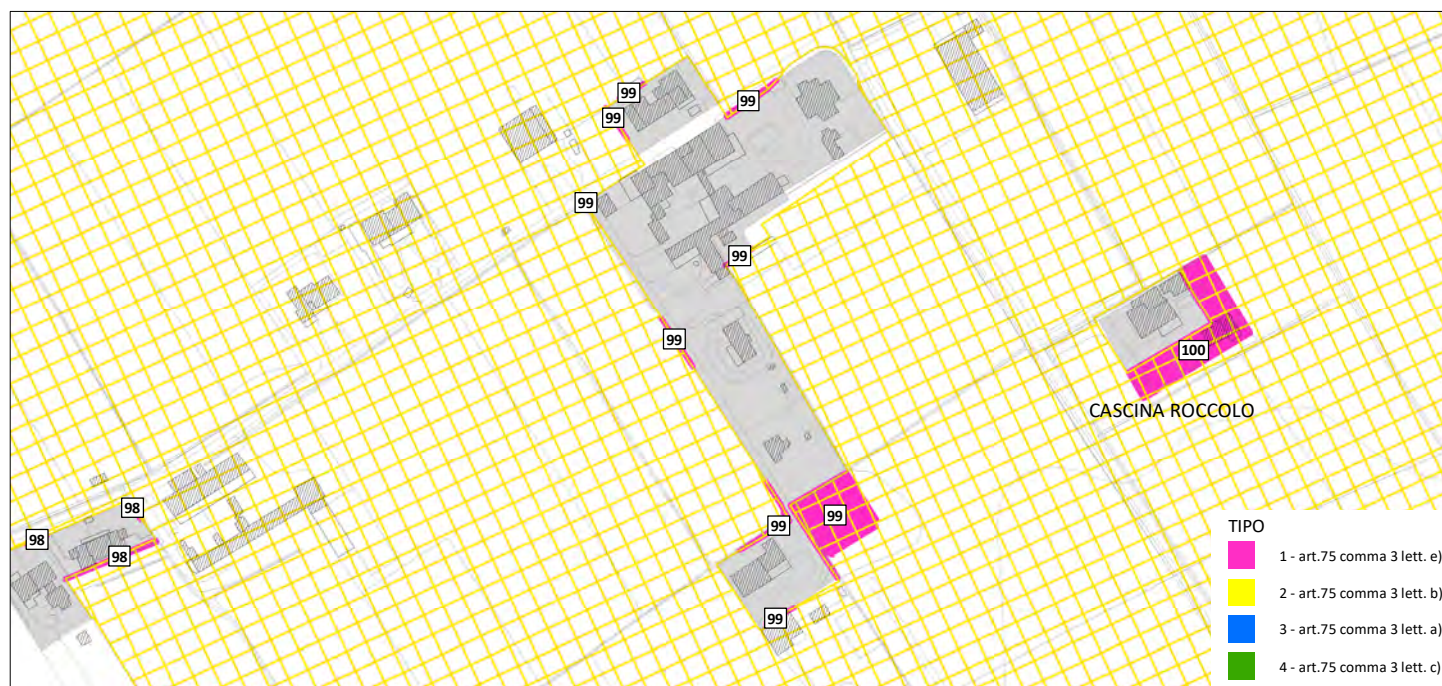
- connesse al riconoscimento degli insediamenti esistenti o di tessuti insediativi radi oggetto di possibile densificazione e all'individuazione di aree di prevalente valore paesistico-ambientale o ecologiche o aree non soggette a trasformazione urbanistica;
- per la correzione di errori nel passaggio alla scala comunale sulla base dello stato dei luoghi e dello stato di fatto della pianificazione comunale;
- volte a migliorare l'interazione con il tessuto urbano consolidato in presenza di margini sfrangiati da riqualificare e di tessuti agricoli parcellizzati in condizioni di degrado ambientale e paesaggistico, che non variano in diminuzione la superficie complessiva degli Ambiti Agricoli a connotazione strategica di cui ai precedenti articoli.

LOCALITA' Cascina Scatola

SUPERFICIE (mq) 926,56

TIPO MODIFICA 1

RIF. ARTICOLO PTCP art. 75 comma 3 lett.e)



Estratto tavola PR-2



Ortofoto

CRITERI DI CUI AL PTCP PER L'ESCLUSIONE DELLE AREE DAGLI AMBITI DESTINATI ALL'ATTIVITA' AGRICOLA DI INTERESSE STRATEGICO

Art. 75 Ambiti destinati all'attività agricola di interesse strategico

3. Non sono qualificate fra gli ambiti destinati all'attività agricola di interesse strategico, anche se rappresentate alla tavola 5 del PTCP:

- le aree per infrastrutture a rete di livello comunale e sovra comunale, i servizi tecnologici che per loro natura devono essere collocati ad adeguata distanza dalle aree abitate;
- le aree per gli impianti e le attività la cui localizzazione è sempre ammessa dalla legge anche in deroga agli strumenti urbanistici vigenti ovvero è prevista dai piani settoriali sovraordinati, limitatamente alla durata, qualora prevista, della relativa autorizzazione;
- tutte le porzioni interamente intercluse nel tessuto urbano consolidato, intercluse tra infrastrutture stradali e margini urbani per c.a. 20.000 m di superficie ovvero quelle frammentate, per almeno tre lati o 2/3 del perimetro, da tessuti urbani edificati e compatti che non eccedano la dimensione areale di 5.000 m²;
- le aree nei territori dei parchi nazionali, parchi naturali regionali e riserve naturali;
- le previsioni dei PGT approvati e compatibili con il PTCP alla data di efficacia del presente piano.

Art. 76 Criteri e modalità per l'individuazione delle aree agricole a livello comunale

1. I comuni all'atto della redazione del PGT individuano le aree destinate all'attività agricola nel rispetto degli ambiti agricoli destinati all'attività agricola di interesse strategico del PTCP, con la facoltà di apportare rettifiche precisazioni e miglioramenti sulla base di ggettive risultanze alla scala locale ai sensi dell'art. 15, comma 5, della LR 12/05 compatibili con gli obiettivi di cui agli artt. 31 e 74 e con le norme di uso e valorizzazione delle aree agricole dell'art. 77:

- connesse al riconoscimento degli insediamenti esistenti o di tessuti insediativi radi oggetto di possibile densificazione e all'individuazione di aree di prevalente valore paesistico-ambientale o ecologiche o aree non soggette a trasformazione urbanistica;
- per la correzione di errori nel passaggio alla scala comunale sulla base dello stato dei luoghi e dello stato di fatto della pianificazione comunale;
- volte a migliorare l'interazione con il tessuto urbano consolidato in presenza di margini sfrangiati da riqualificare e di tessuti agricoli parcellizzati in condizioni di degrado ambientale e paesaggistico, che non variano in diminuzione la superficie complessiva degli Ambiti Agricoli a connotazione strategica di cui ai precedenti articoli.