

Provincia di Brescia
COMUNE DI MONTICHIARI

PGT

Redatto ai sensi della L.R. 12/2005 e s.m.i.

Piano di Governo del Territorio



Documento di Piano

Allegato DP-QS All1

Verifica della riduzione del consumo di suolo nel rispetto
dei criteri del PTR ai sensi della L.R. 31/2014

Il Sindaco Dott. Marco Togni

Il Responsabile del Procedimento Ing. Diego Guerini

Adottato con delibera del C.C. n° 62 del 21/12/2022

Approvato con Delibera del C.C. n° 23 del 20/06/2023

PROGETTISTA INCARICATO

Arch. Paolo Favole

CONSULENTE UFFICIO DI PIANO

Pian. Alessandro Martinelli

UFFICIO DI PIANO

Arch. Eva Semenzato





Sommario

1	DETERMINAZIONE DEL CONSUMO DI SUOLO.....	3
1.1	Costruzione della carta del consumo di suolo	3
1.1.1	<i>Consumo di suolo del PGT vigente al 02/12/2014.....</i>	<i>4</i>
1.1.2	<i>Consumo di suolo della proposta di variante</i>	<i>5</i>
1.1.3	<i>Sintesi della verifica di compatibilità con la LR 31/2014 e adeguamento delle politiche di riduzione del consumo di suolo</i>	<i>6</i>
1.2	Calcolo del bilancio ecologico del suolo e delle soglie di riduzione del consumo di suolo.....	7
1.3	Metodologia del calcolo del consumo di suolo e verifica di compatibilità con le soglie di riduzione del consumo di suolo.....	9
	ALLEGATI.....	13



1 DETERMINAZIONE DEL CONSUMO DI SUOLO

L'integrazione del P.T.R. costituisce il primo adempimento per l'attuazione della nuova legge regionale (L.R. 31/2014) con cui Regione Lombardia ha introdotto un sistema di norme finalizzate a perseguire, mediante la pianificazione multiscalare (regionale, provinciale e comunale) le politiche in materia di consumo di suolo e rigenerazione urbana, con lo scopo di concretizzare sul territorio il traguardo previsto dalla Commissione europea di giungere entro il 2050 ad una occupazione netta di terreno pari a zero.

Tale integrazione si inserisce nell'ambito del procedimento di approvazione della variante finalizzata alla revisione complessiva del P.T.R. comprensivo del P.P.R. (Piano Paesaggistico Regionale) e si inquadra in un percorso più ampio in cui Regione Lombardia promuove contestualmente anche la revisione della legge per il governo del territorio (L.R. n. 12 del 2005).

La L.R. 31/2014 ha introdotto un elemento fondante della politica regionale di riduzione del consumo di suolo: definizione di una soglia di riduzione del consumo di suolo associata sia "all'effettiva sussistenza di fabbisogno abitativo" che al "fabbisogno produttivo" tali da giustificare "eventuale" consumo di suolo.

Con D.C.R. n.411 del 19 dicembre 2018 e pubblicazione sul B.U.R.L. Serie Avvisi e Concorsi n.11 del 13 marzo 2019, Regione Lombardia ha approvato l'integrazione del Piano Territoriale Regionale ai sensi della L.R. 31/2014 che ha compreso diversi elaborati atti ad esplorare la tematica del consumo di suolo.

Il presente capitolo, assieme agli elaborati cartografici del Documento di Piano inerenti all'analisi del consumo di suolo, sulla base dei criteri forniti da Regione Lombardia nel documento "Progetto di integrazione del PTR ai sensi della LR 31/2014", ha l'obiettivo di illustrare i risultati relativi alla determinazione del consumo di suolo comunale conseguenti alle scelte del progetto di integrazione del PTR, secondo i criteri contenuti nella LR n° 31/2014 della Regione Lombardia, e della LR n° 12/2005, che stabilisce come obiettivo prioritario l'orientamento degli interventi edilizi verso le aree già urbanizzate, degradate o dismesse, nel rispetto dei criteri di sostenibilità e di minimizzazione del consumo di suolo.

La carta del consumo di suolo di cui si compone la variante generale al PGT è caratterizzata da diversi elaborati che individuano in prima istanza il consumo di suolo della pianificazione vigente. Sulla base di quanto determinato in questo primo documento viene fatta una proposta di riduzione del consumo di suolo libero andando ad individuare una nuova tavola relativa al consumo di suolo della proposta di variante. Infine, le soglie di riduzione del consumo di suolo sono state verificate attraverso la redazione della carta del bilancio ecologico in modo da garantire la coerenza con gli obiettivi individuati a livello regionale. A supporto di questi documenti è stata redatta anche la carta della qualità dei suoli liberi con l'obiettivo di guidare le scelte di Piano.

1.1 Costruzione della carta del consumo di suolo

Dalla stima del fabbisogno riportata nel capitolo precedente emerge come non tutte le previsioni urbanistiche introdotte dal Piano Vigente. La variante generale allo strumento urbanistico comunale ha analizzato anche le tematiche afferenti alla riduzione del consumo di suolo con l'obiettivo di raggiungere le soglie di riduzione individuate da Regione Lombardia all'interno del processo iniziato con la LR 31/2014 volto alla tutela del suolo libero e delle aree agricole e naturali che caratterizzano il territorio lombardo.

Sulla base di quanto riportato nel documento "Progetto di integrazione del PTR ai sensi della LR 31/2014 – Criteri per l'attuazione della politica di riduzione del consumo di suolo" è stata redatta la Carta del Consumo di Suolo che si compone di diversi elaborati con l'obiettivo di confrontare l'evoluzione delle scelte pianificatorie, nel rispetto della normativa regionale in materia di riduzione del consumo di suolo, intercorse tra l'approvazione del PGT nel 2013 e le successive varianti.

Gli elaborati di cui la Carta si compone sono tre: lo stato del consumo di suolo nel comune di Montichiari al momento di entrata in vigore della LR 31/2014, le previsioni di riduzione del consumo di suolo introdotte dalla presente variante e la tavola del Bilancio Ecologico che ha l'obiettivo di dimostrare come le scelte pianificatorie contribuiscano ad ottemperare alle richieste regionali in materia. A questi elaborati si somma la Carta della Qualità dei Suoli Liberi, precedentemente descritta, che si pone il tema di guidare le scelte di piano alla tutela e alla valorizzazione delle caratteristiche naturali e paesistiche del territorio comunale.

La Carta del consumo di suolo è stata redatta andando ad indagare il territorio comunale di Montichiari che, sulla base delle indicazioni regionali è stato suddiviso in tre categorie:

- **Superficie urbanizzata:** comprende le aree non più naturali e non più idonee all'uso agricolo a causa dell'intervento antropico e sulle quali sono già in atto interventi di trasformazione approvati o dotati di titolo edilizio;
- **Superficie urbanizzabile:** comprende le aree soggette a trasformazione o a previsione di edificazione;
- **Superficie agricola o naturale:** comprende la superficie non classificabile come superficie urbanizzata, né come superficie urbanizzabile, indipendentemente dall'uso che la caratterizza.

L'analisi organizza le informazioni considerando in ciascuna categoria, diverse sottoclassi.

La voce "superficie urbanizzata" considera oltre che le aree interessate dal tessuto consolidato, le aree verdi con superficie inferiore a 5.000 mq, in quanto Montichiari ha una popolazione superiore ai 10.000 abitanti, le attrezzature di interesse pubblico esistenti (aree a servizi, infrastrutture e spazi accessori), le aree di cantiere, le aree occupate da infrastrutture ed impianti tecnologici, le aree di cava; nella "superficie urbanizzabile" vengono contabilizzate le trasformazioni ancora possibili su suolo libero (non ancora attuate o con un procedimento in corso), le aree di completamento interne alla città consolidata di superficie superiore a 5.000 mq, le aree destinate a servizi e infrastrutture la cui realizzazione comporterebbe l'impermeabilizzazione del suolo; la categoria "superficie agricola e seminaturale" quantifica sia le aree libere classificate come agricole dal PGT che le aree interessate da corsi e specchi d'acqua; infine le "aree della rigenerazione" considerano aree residenziali e non residenziali interessate da fenomeni di dismissione/abbandono totale o prevalente a cui gli strumenti urbanistici attribuiscono uno specifico trattamento e disciplina, i siti potenzialmente contaminati e siti contaminati, le aree esterne o ai margini del Tessuto Urbano Consolidato abbandonate o usate impropriamente.

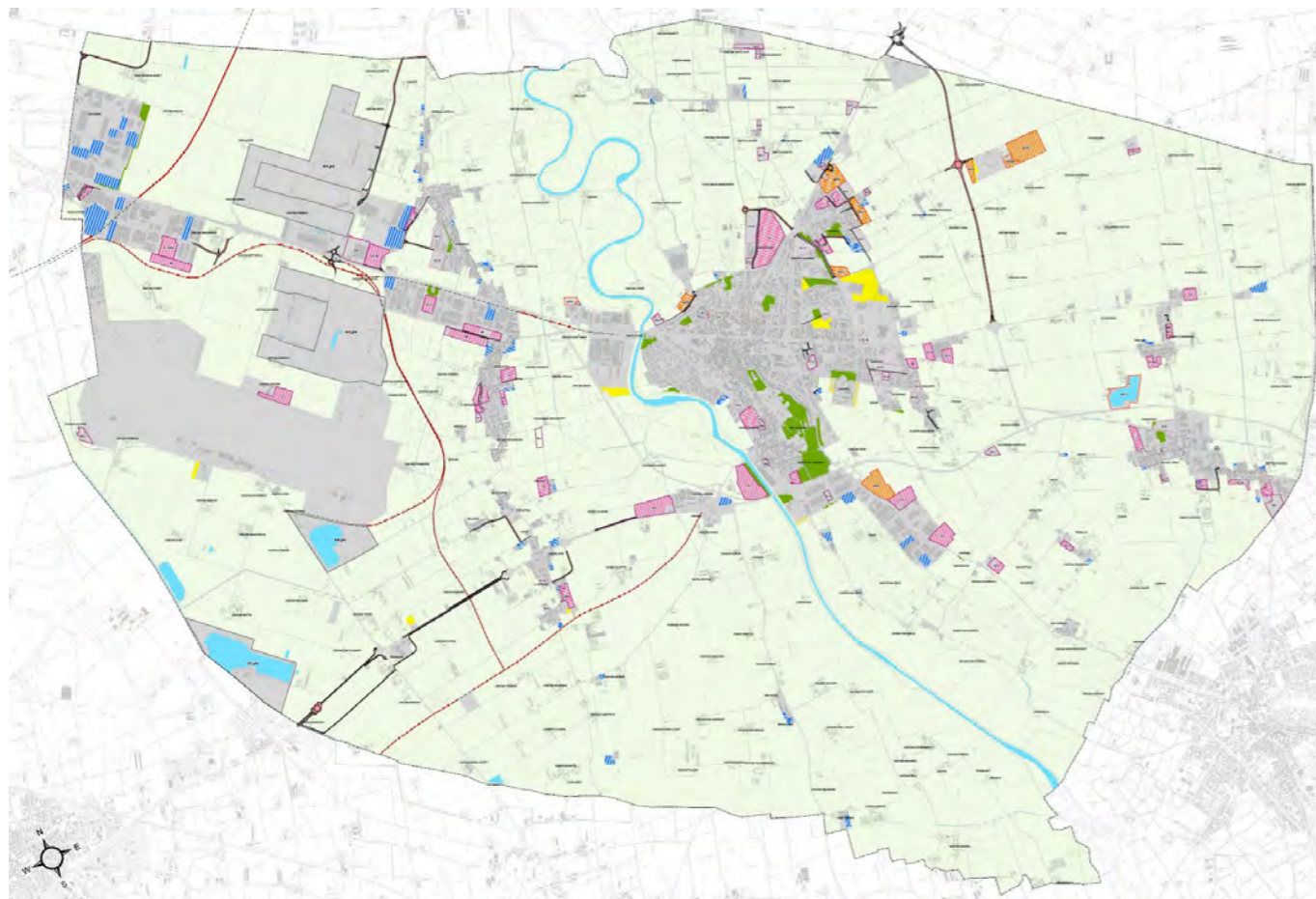
Le sottoclassi e i dati quantitativi riportati in forma tabellare mostrano nel dettaglio differenze e variazioni contenute in entrambi gli strumenti urbanistici, verificando al contempo sia il residuo di piano della passata stagione urbanistica, che la compatibilità del piano in elaborazione, con la soglia di consumo di suolo consentita dalla pianificazione sovraordinata rispetto al fabbisogno insediativo comunale.

Di seguito si riportano i dati relativi all'incidenza della superficie urbana e urbanizzabile rispetto alla superficie comunale relativamente alle scelte di piano precedenti all'entrata in vigore della LR 31/2014 e alle scelte di piano introdotte dalla variante generale.



1.1.1 Consumo di suolo del PGT vigente al 02/12/2014

Si riporta di seguito un estratto della carta del consumo di suolo della pianificazione vigente al 02/12/2014, con la relativa legenda, da cui si possono ricavare i metri quadri previsti dallo strumento urbanistico che rientrano nelle categorie di superfici individuate da Regione Lombardia.



Superficie urbanizzata

	Superficie urbanizzata	(A) 16.491.284 mq
<p>Superfici edificate (ad uso residenziale, produttivo, commerciale, terziario) comprese le superfici interessate da Piani Attuativi approvati alla data di adozione del PGT in vigore dal 27/12/2013, le superfici di lotti liberi edificabili di superficie inferiore a 5.000 mq con perimetro contiguo all'urbanizzato e gli insediamenti in zona agricola non connessi con l'attività agricola</p> <p>Superficie edificata per attrezzature pubbliche e private di livello comunale e sovracomunale, comprese le aree a parcheggio, i cimiteri con fasce di rispetto se contigue all'urbanizzato, i servizi tecnologici, comprese le superfici interessate da piani attuativi approvati alla data di adozione del PGT in vigore dal 27/12/2013 e le aree verdi pubbliche o di uso pubblico con superficie < 5.000 mq</p> <p>Superfici occupate da strade interne al TUC e se, esterne al TUC, le strade così come indicate dal livello informativo "area stradale" del DBT</p> <p>Infrastrutture di mobilità di livello comunale e sovracomunale esistenti tra i quali aeroporti, eliporti, ferrovie, autostrade, tangenziali, compresi gli svincoli, le aree di sosta e gli spazi accessori ad esse connesse</p> <p>Ambiti di cava (limitatamente alle parti interessate da progetti di gestione produttiva approvati)</p> <p>Superficie edificata interessata da Ambiti di Trasformazione</p>		

Superficie urbanizzabile

	Ambiti di Trasformazione su suolo libero previsti dal DdP a destinazione prevalentemente residenziale	96.279 mq
	Ambiti di Trasformazione su suolo libero previsti dal DdP per altre funzioni urbane	145.245 mq
	Aree soggette a pianificazione attuativa previste dal PdR a destinazione prevalentemente residenziale che interessano suolo libero con perimetro contiguo all'urbanizzato di superficie > a 5.000 mq, nonché le stesse aree di qualunque dimensione se con perimetro non contiguo	343.844 mq
	Aree soggette a pianificazione attuativa previste dal PdR per altre funzioni urbane che interessano suolo libero con perimetro contiguo all'urbanizzato di superficie > a 5.000 mq, nonché le stesse aree di qualunque dimensione se con perimetro non contiguo	466.220 mq
	Aree edificabili tramite titolo edilizio diretto previste dal PdR a destinazione prevalentemente residenziale, che interessano suolo libero con perimetro contiguo all'urbanizzato di superficie > a 5.000 mq, nonché le stesse aree di qualunque dimensione se con perimetro non contiguo	93.748 mq
	Aree edificabili tramite titolo edilizio diretto previste dal PdR per altre funzioni urbane, che interessano suolo libero con perimetro contiguo all'urbanizzato di superficie > a 5.000 mq, nonché le stesse aree di qualunque dimensione se con perimetro non contiguo	333.509 mq
	Aree per nuovi servizi previsti dal PdS con perimetro contiguo alla superficie urbanizzata comportanti edificazione e/o urbanizzazione di superficie > a 5.000 mq, nonché le stesse aree di qualunque dimensione se con perimetro non contiguo	120.123 mq
	Aree per nuovi servizi essenziali non soggette alla verifica del bilancio ecologico del suolo	
	Aree interessate da previsioni infrastrutturali di livello comunale	129.406 mq
		(B) 1.728.374 mq
	Aree interessate da previsioni infrastrutturali di livello sovracomunale	(C) 136.571 mq

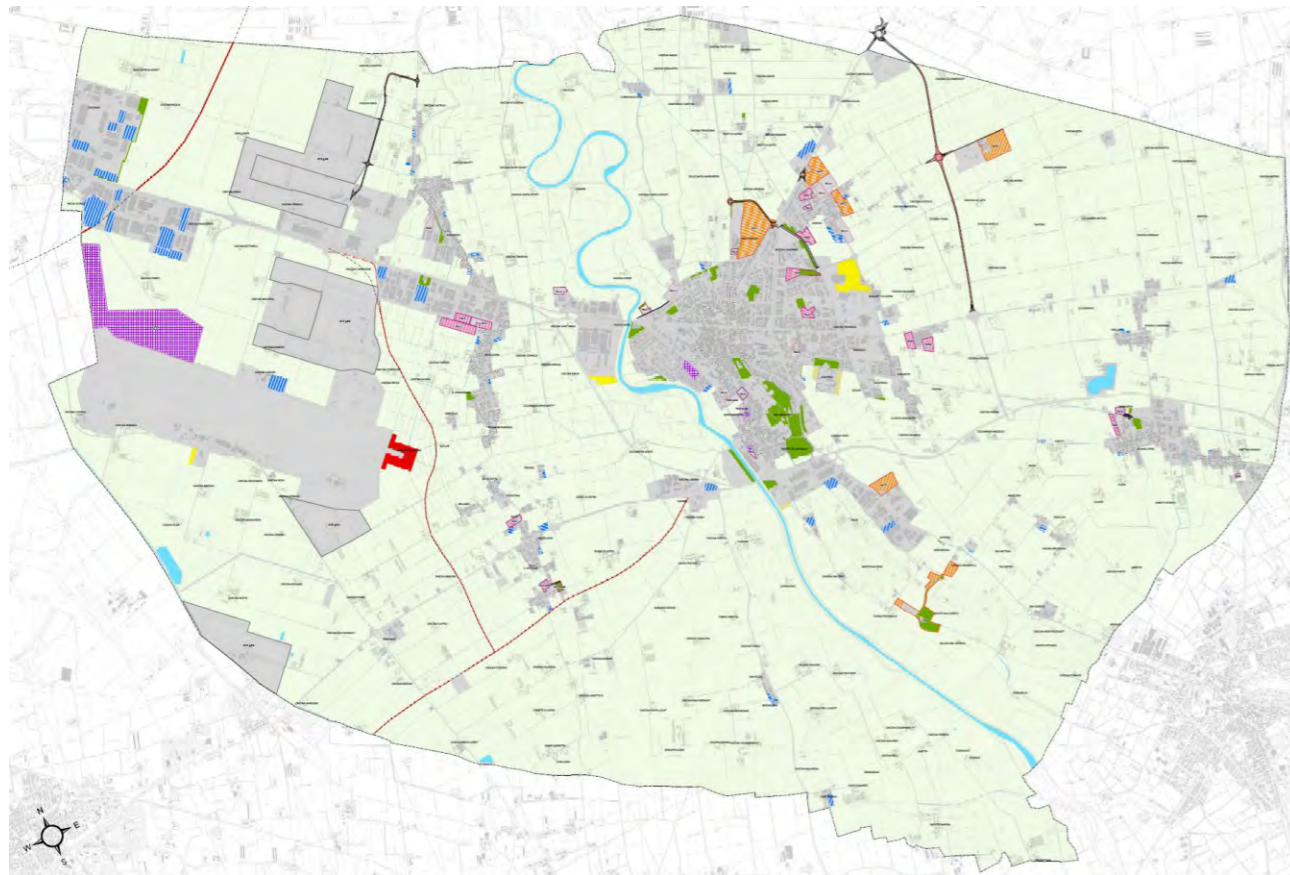
Superficie agricola o naturale

	Aree agricole	61.640.458 mq
	Corsi d'acqua	849.909 mq
	Aree destinate a parco urbano o territoriale o con destinazione a verde pubblico con perimetro contiguo all'urbanizzato di superficie > a 5.000 mq, nonché le stesse aree di qualunque dimensione se con perimetro non contiguo	386.991 mq
		62.877.358 mq




1.1.2 Consumo di suolo della proposta di variante

Si riporta di seguito un estratto della carta del consumo di suolo della proposta di variante, con la relativa legenda, da cui si possono ricavare i metri quadri previsti dallo strumento urbanistico che rientrano nelle categorie di superfici individuate da Regione Lombardia.







Superficie urbanizzata

-  **Superficie urbanizzata** (A) 16.792.700 mq
- Superfici edificate (ad uso residenziale, produttivo, commerciale, terziario) comprese le superfici interessate da Piani Attuativi approvati alla data di adozione del PGT in vigore dal 27/12/2013, le superfici di lotti liberi edificabili di superficie inferiore a 5.000 mq con perimetro contiguo all'urbanizzato e gli insediamenti in zona agricola non connessi con l'attività agricola
- Superficie edificata per attrezzature pubbliche e private di livello comunale e sovracomunale, comprese le aree a parcheggio, i cimiteri con fasce di rispetto se contigue all'urbanizzato, i servizi tecnologici, comprese le superfici interessate da piani attuativi approvati alla data di adozione del PGT in vigore dal 27/12/2013 e le aree verdi pubbliche o di uso pubblico con superficie < 5.000 mq
- Superfici occupate da strade interne al TUC e se, esterne al TUC, le strade così come indicate dal livello informativo "area stradale" del DBT
- Infrastrutture di mobilità di livello comunale e sovracomunale esistenti tra i quali aeroporti, eliporti, ferrovie, autostrade, tangenziali, compresi gli svincoli, le aree di sosta e gli spazi accessori ad esse connesse
- Ambiti di cava (limitatamente alle parti interessate da progetti di gestione produttiva approvati)
- Superficie edificata interessata da Ambiti di Trasformazione

Superficie urbanizzabile

-  Ambiti di Trasformazione su suolo libero previsti dal DdP a destinazione prevalentemente residenziale 194.098 mq
-  Ambiti di Trasformazione su suolo libero previsti dal DdP per altre funzioni urbane 113.552 mq
-  Aree soggette a pianificazione attuativa previste dal PdR a destinazione prevalentemente residenziale che interessano suolo libero con perimetro contiguo all'urbanizzato di superficie > a 5.000 mq, nonché le stesse aree di qualunque dimensione se con perimetro non contiguo 78.460 mq
-  Aree soggette a pianificazione attuativa previste dal PdR per altre funzioni urbane che interessano suolo libero con perimetro contiguo all'urbanizzato di superficie > a 5.000 mq, nonché le stesse aree di qualunque dimensione se con perimetro non contiguo 75.360 mq
-  Aree edificabili tramite titolo edilizio diretto previste dal PdR a destinazione prevalentemente residenziale, che interessano suolo libero con perimetro contiguo all'urbanizzato di superficie > a 5.000 mq, nonché le stesse aree di qualunque dimensione se con perimetro non contiguo 76.886 mq
-  Aree edificabili tramite titolo edilizio diretto previste dal PdR per altre funzioni urbane, che interessano suolo libero con perimetro contiguo all'urbanizzato di superficie > a 5.000 mq, nonché le stesse aree di qualunque dimensione se con perimetro non contiguo 318.678 mq
-  Aree per nuovi servizi previsti dal PdS con perimetro contiguo alla superficie urbanizzata comportanti edificazione e/o urbanizzazione di superficie > a 5.000 mq, nonché le stesse aree di qualunque dimensione se con perimetro non contiguo 91.089 mq
-  Aree per nuovi servizi essenziali non soggette alla verifica del bilancio ecologico del suolo
-  Aree interessate da previsioni infrastrutturali di livello comunale 54.892 mq
-  Aree interessate da previsioni infrastrutturali di livello sovracomunale (B) 1.003.015 mq
-  Aree interessate da previsioni infrastrutturali di livello sovracomunale (C) 152.717 mq

Superficie agricola o naturale

-  Aree agricole 62.033.476 mq
-  Corsi d'acqua 850.527 mq
-  Aree destinate a parco urbano o territoriale o con destinazione a verde pubblico con perimetro contiguo all'urbanizzato di superficie > a 5.000 mq, nonché le stesse aree di qualunque dimensione se con perimetro non contiguo 401.152 mq
-  63.285.155 mq


1.1.3 Sintesi della verifica di compatibilità con la LR 31/2014 e adeguamento delle politiche di riduzione del consumo di suolo
SUPERFICIE TERRITORIALE COMUNALE (ST): 81.233.587 mq
CONSUMO DI SUOLO DELLA PIANIFICAZIONE VIGENTE

SOGLIA E INDICE DI CONSUMO DI SUOLO	
Superficie urbanizzata (A)	16.491.284 mq
Superficie urbanizzabile (B)	1.728.374 mq
Interventi pubblici o di interesse pubblico di rilevanza sovracomunale (C)	136.571 mq
Soglia comunale di consumo di suolo [(A+B)/ST comunale]	22,43%
Indice di consumo di suolo [(A+B+C)/ST comunale]	22,60%

CONSUMO DI SUOLO DELLA PROPOSTA DI VARIANTE

SOGLIA E INDICE DI CONSUMO DI SUOLO	
Superficie urbanizzata (A)	16.792.700 mq
Superficie urbanizzabile (B)	1.003.015 mq
Interventi pubblici o di interesse pubblico di rilevanza sovracomunale (C)	152.717 mq
Soglia comunale di consumo di suolo [(A+B)/ST comunale]	21,91%
Indice di consumo di suolo [(A+B+C)/ST comunale]	22,09%

Dalle analisi sopra riportate si evince come l'incidenza della superficie urbanizzata e urbanizzabile rispetto alla superficie comunale sia diminuita di un valore pari a circa lo 0,52%. Tale valore si riscontra anche nella riduzione dell'indice del consumo di suolo calato anch'esso dello 0,51%. Queste diminuzioni sono dovute prevalentemente alla riduzione delle aree di trasformazione che concorrono alla formazione della quota di superficie urbanizzabile che, con la proposta di variante, è diminuita di oltre mezzo milione di metri quadri, come meglio evidenziato al capitolo successivo, a testimonianza di come il Comune si sia attivato concretamente per raggiungere gli obiettivi regionali in materia di consumo di suolo.



1.2 Calcolo del bilancio ecologico del suolo e delle soglie di riduzione del consumo di suolo

Di seguito si riporta l'analisi degli ambiti di trasformazione confermati e stralciati e il confronto con le previsioni del PGT vigente.

Dalle tabelle di seguito proposte si può evincere la strategia comunale per il raggiungimento delle soglie di riduzione di consumo di suolo per gli ambiti residenziali e per quelli destinati ad altre funzioni urbane, in particolare, si capisce dove si è deciso di intervenire puntualmente riducendo le previsioni urbanizzative in modo da fornire una risposta al fabbisogno di Montichiari più coerente con le sue dinamiche demografiche.

La medesima legge regionale, citata precedentemente, introduce lo strumento del Bilancio Ecologico del Suolo, definito come "la differenza tra la superficie agricola che viene trasformata per la prima volta dagli strumenti di governo del territorio e la superficie urbanizzata e urbanizzabile che viene contestualmente ridestinata nel medesimo strumento urbanistico a superficie agricola".

La tabella di seguito riportata, esplicita i contenuti della definizione regionale mettendo in relazione le previsioni inattuata ereditate dalla pianificazione vigente che ricadevano su spazi prevalentemente agricoli e le previsioni edificatorie delineate con la proposta di variante.



Superficie libera non soggetta alla verifica del bilancio ecologico del suolo



Aree per nuovi servizi essenziali

Superficie libera previsioni di piano (AdT e PA) del PGT vigente confermata



Residenziale

[A1] 219.800 mq



Altre funzioni urbane

[A2] 160.184 mq

[A] 379.984 mq

Superficie libera previsioni di piano (AdT e PA) del PGT vigente riclassificata come agricola



Residenziale

[B1] 149.558 mq



Altre funzioni urbane

[B2] 212.707 mq

[B] 362.265 mq

Superficie libera previsioni di piano (AdT e PA) della variante al PGT comportante nuovo consumo di suolo



Residenziale

[C1] 35.286 mq



Altre funzioni urbane

[C2] 28.728 mq

[C] 64.014 mq

VERIFICA DEL BILANCIO ECOLOGICO DEL SUOLO PREVISIONI DI PIANO (AdT e PA)

Bilancio ecologico previsioni di piano AdT e PA: [B]-[C]

(I) +298.251 mq


Superficie lotti liberi e previsioni viarie del PGT vigente confermata

	Residenziale	[D1] 77.172 mq
	Altre funzioni urbane	[D2] 411.010 mq
	Viabilità	[D3] 48.016 mq
		[D] 536.198 mq

Superficie lotti liberi e previsioni viarie del PGT vigente riclassificata come agricola

	Residenziale	[E1] 6.211 mq
	Altre funzioni urbane	[E2] 42.861 mq
	Viabilità	[E3] 82.397 mq
		[E] 131.469 mq

Superficie lotti liberi e previsioni viarie della variante al PGT comportante nuovo consumo di suolo

	Viabilità	[F] 6.876 mq
---	-----------	--------------

VERIFICA DEL BILANCIO ECOLOGICO DEL SUOLO LOTTI LIBERI E PREVISIONI VIARIE

Bilancio ecologico altre previsioni di piano: [E]-[F]	(II) +124.593 mq
---	------------------

I dati analitici sopra espressi con riferimento al bilancio ecologico del suolo evidenziano una riduzione percentuale delle destinazioni per funzioni residenziali del 26% rispetto alle previsioni vigenti al 2 dicembre 2014. Per quanto attiene invece ad altre funzioni urbane la proposta di piano si struttura proponendo una riduzione del consumo di suolo che si attesta al 29%. Tali soglie si pongono in maniera coerente con i contenuti dei criteri di riduzione promossi dal PTR adeguato ai sensi delle l.r. 31/2014 ovvero ai criteri approvati con D.C.R. n. 411 del 19 dicembre 2018 e successivamente aggiornati con D.C.R. del 24 novembre 2021.

La compatibilità delle scelte operate sul territorio in tema di riduzione del consumo di suolo è inoltre riscontrabile nei precedenti capitoli afferenti alla stima dei fabbisogni.



1.3 Metodologia del calcolo del consumo di suolo e verifica di compatibilità con le soglie di riduzione del consumo di suolo

I dati relativi alle previsioni comportanti consumo di suolo individuate dal PGT vigente sono contenuti nella **tabella 1** del presente documento e di cui di seguito si riportano alcuni estratti al fine di illustrarne la struttura e l'organizzazione. In tale tabella è individuata l'evoluzione delle previsioni urbanistiche afferenti agli ambiti di trasformazione del documento di Piano e del Piano delle Regole.

ESTRATTO ESEMPLIFICATIVO DELLA TABELLA 1 RIGUARDANTE I DATI RELATIVI AGLI AMBITI DI TRASFORMAZIONE (AT) E AI PIANI ATTUATIVI (PA), PREVISTI DAL PGT VIGENTE AL 02 DICEMBRE 2014.

ID tavola DP-8	NOME AMBITO 02/12/2014	DESTINAZIONE FUNZIONALE PREVALENTE PGT 2014	NOME AMBITO VARIANTE PGT	DESTINAZIONE FUNZIONALE PREVALENTE VARIANTE PGT	PGT VIGENTE AL 02/12/2014				VARIANTE PGT				VARIANTE PGT (superfici comprese nei soli AdT esistenti al 02/12/2014 attuati e/o non confermati e pertanto normati da Piano delle Regole e/o Piano dei Servizi nella Variante PGT)						
					SUP. TERR.	SUP. URB.TA	SUP. LIBERA	SUP. VERDE	SUP. TERR.	SUP. URB.TA	SUP. LIBERA		SUP. VERDE	EX SUP. URB. 2014 PORTATA NEL PDR	EX SUP. LIBERA 2014 PORTATA NEL PDR E PDS URBANIZZATA	EX SUP. LIBERA 2014 PORTATA NEL PDR E PDS URBANIZZABILE	EX SUP. LIBERA 2014 RESA AGRICOLA	SUP. VERDE	
					A	B	C	D	E	F	G	H	I	L	M	N	O	P	Q
01	AdT1	R	-	-	14.372		14.372								14.372				
02	AdT2	R	AdT2	R	25.551		25.551			25.551		25.551							
03	AdT3	R	AdT3	R	41.400		41.400			42.331		41.400	931						
04	AdT4	R	-	-	14.866		14.866							14.866					
05	AdTSa	S	-	-	12.301		12.301											12.301	
06	AdTSb	S	AdT4	S	12.283	3.337	8.946			64.658	13.252	50.803	603						
07	AdTSc	S	-	-	74.251		74.251											32.393	
08	AdT6	P	-	-	49.747		49.747											49.747	
09	AdT9	P	-	-	8.895	8.895								8.895					
10	AdT11	S	-	-	69.118	24.683		44.435						24.683					44.435
11	S5	R	AdT1	R	115.336		115.336		126.216		115.336	10.880							
12	S12	P	AdT5	P	34.021		34.021		34.021		34.021								
13	A	R	-	-	4.491	3.905	586							3.905					586
14	B	R	-	-	6.016		6.016												6.016
15	B2-1	R	-	-	8.606		8.606												8.606
16	B2-2	R	-	-	6.672		6.672										3.519		3.153
17	B2-3	R	-	-	5.298	5.298								5.298					

ESTRATTO ESEMPLIFICATIVO DELLA TABELLA 1 RIGUARDANTE LE INFORMAZIONI RELATIVE ALL'EVOLUZIONE CHE GLI AT E I PA EREDITATI DAL PGT VIGENTE AL 02 DICEMBRE 2014 HANNO ASSUNTO NELLA NUOVA VARIANTE ALLO STRUMENTO URBANISTICO

ID tavola DP-8	NOME AMBITO 02/12/2014	DESTINAZIONE FUNZIONALE PREVALENTE PGT 2014	NOME AMBITO VARIANTE PGT	DESTINAZIONE FUNZIONALE PREVALENTE VARIANTE PGT	PGT VIGENTE AL 02/12/2014				VARIANTE PGT				VARIANTE PGT (superfici comprese nei soli AdT esistenti al 02/12/2014 attuati e/o non confermati e pertanto normati da Piano delle Regole e/o Piano dei Servizi nella Variante PGT)						
					SUP. TERR.	SUP. URB.TA	SUP. LIBERA	SUP. VERDE	SUP. TERR.	SUP. URB.TA	SUP. LIBERA		SUP. VERDE	EX SUP. URB. 2014 PORTATA NEL PDR	EX SUP. LIBERA 2014 PORTATA NEL PDR E PDS URBANIZZATA	EX SUP. LIBERA 2014 PORTATA NEL PDR E PDS URBANIZZABILE	EX SUP. LIBERA 2014 RESA AGRICOLA	SUP. VERDE	
					A	B	C	D	E	F	G	H	I	L	M	N	O	P	Q
01	AdT1	R	-	-	14.372		14.372								14.372				
02	AdT2	R	AdT2	R	25.551		25.551			25.551		25.551							
03	AdT3	R	AdT3	R	41.400		41.400			42.331		41.400	931						
04	AdT4	R	-	-	14.866		14.866							14.866					
05	AdTSa	S	-	-	12.301		12.301											12.301	
06	AdTSb	S	AdT4	S	12.283	3.337	8.946			64.658	13.252	50.803	603						
07	AdTSc	S	-	-	74.251		74.251											32.393	
08	AdT6	P	-	-	49.747		49.747											49.747	
09	AdT9	P	-	-	8.895	8.895								8.895					
10	AdT11	S	-	-	69.118	24.683		44.435						24.683					44.435
11	S5	R	AdT1	R	115.336		115.336		126.216		115.336	10.880							
12	S12	P	AdT5	P	34.021		34.021		34.021		34.021								
13	A	R	-	-	4.491	3.905	586							3.905					586
14	B	R	-	-	6.016		6.016												6.016
15	B2-1	R	-	-	8.606		8.606												8.606
16	B2-2	R	-	-	6.672		6.672										3.519		3.153
17	B2-3	R	-	-	5.298	5.298								5.298					

I dati relativi alle previsioni urbanistiche del PGT vigente al 02/12/2014 comportanti consumo di suolo quale dato da assumersi al fine di applicazione delle soglie di riduzione sono contenuti nella colonna E della tabella 1 anche

sulla base della destinazione funzionale. In secondo luogo, questo dato fornisce il punto di partenza per l'individuazione delle tematiche di variante introdotte dal nuovo strumento urbanistico.

Dalla **tabella 1** come meglio si evince nello schema seguente è possibile riscontrare l'evoluzione delle previsioni 2014, in termini di consumo di suolo, attraverso il dettaglio di ogni singola previsione con la specifica in termini di:

- C = Superficie territoriale [mq];
- D = Superficie urbanizzata [mq];
- E = Superficie libera (urbanizzabile) [mq];
- F = Superficie verde [mq]

PGT VIGENTE AL 02/12/2014			
SUP. TERR.	SUP. URB.TA	SUP. LIBERA (urbanizzabile)	SUP. VERDE
C	D	E	F

- G = Superficie territoriale [mq];
- H = Superficie urbanizzata [mq];
- I = Superficie libera (urbanizzabile) confermata dalle previsioni 2014[mq];
- L = Superficie libera (urbanizzabile) confermata dalle previsioni 2014 e ampliata [mq];
- M = Superficie verde [mq]

VARIANTE PGT				
SUP. TERR.	SUP. URB.TA	SUP. LIBERA (urbanizzabile)		SUP. VERDE
		conferma	nuova	
G	H	I	L	M



- N = superficie urbanizzata del PGT 2014 portata nel PDR come superficie urbanizzata [mq];
- O = Superficie libera del PGT 2014 portata nel PDR o PDS come superficie urbanizzata [mq];
- P = Superficie libera del PGT 2014 portata nel PDR o PDS come superficie urbanizzabile [mq];
- Q = Superficie libera (urbanizzabile) del PGT 2014 resa agricola [mq];
- R = Superficie verde [mq]

VARIANTE PGT (superfici comprese nei soli AdT esistenti al 02/12/2014 attuati e/o non confermati e pertanto normati da Piano delle Regole e/o Piano dei Servizi nella Variante PGT)				
EX SUP. URB. 2014 PORTATA NEL PDR	EX SUP. LIBERA 2014 PORTATA NEL PDR E PDS URBANIZZATA	EX SUP. LIBERA 2014 PORTATA NEL PDR E PDS URBANIZZABILE	EX SUP. LIBERA 2014 RESA AGRICOLA	SUP. VERDE
N	O	P	Q	R

ID tavola DP-8	NOME AMBITO 02/12/2014	DESTINAZIONE FUNZIONALE PREVALENTE PGT 2014	NOME AMBITO VARIANTE PGT	DESTINAZIONE FUNZIONALE PREVALENTE VARIANTE PGT	PGT VIGENTE AL 02/12/2014					VARIANTE PGT					VARIANTE PGT (superfici comprese nei soli AdT esistenti al 02/12/2014 attuati e/o non confermati e pertanto normati da Piano delle Regole e/o Piano dei Servizi nella Variante PGT)				
					SUP. TERR.	SUP. URB. TA	SUP. LIBER.	SUP. VERDE	SUP. TERR.	SUP. URB. TA	SUP. LIBER.	SUP. VERDE	EX SUP. URB. 2014 PORTATA NEL PDR	EX SUP. LIBERA 2014 PORTATA NEL PDR E PDS URBANIZZATA	EX SUP. LIBERA 2014 PORTATA NEL PDR E PDS URBANIZZABILE	EX SUP. LIBERA 2014 RESA AGRICOLA	SUP. VERDE		
					A	B	C	D	E	F	G	H	I	J	K	L	M	N	O
01	AdT1	R	-	-	14.372		14.372										14.372		
02	AdT2	R	AdT2	R	25.551		25.551			25.551									
03	AdT3	R	AdT3	R	41.400		41.400			41.400	931								
04	AdT4	R	-	-	14.866		14.866						14.866						
05	AdT5a	S	-	-	12.301		12.301												12.301
06	AdT5b	S	AdT4	S	12.283	3.337	8.94			64.658	13.252	50.80	603						
07	AdT5c	S	-	-	74.251		74.251												32.393
08	AdT6	P	-	-	49.747		49.747												49.747
09	AdT9	P	-	-	8.895		8.895							8.895					
10	AdT11	S	-	-	69.118	24.683			44.435					24.683					44.435
11	S5	R	AdT1	R	115.336		115.336		126.216		115.336	10.880							
12	S12	P	AdT5	P	34.021		34.021		34.021		34.021								
13	A	R	-	-	4.491	3.905	58							3.905					58
14	B	R	-	-	6.016		6.016												6.016
15	B2-1	R	-	-	8.606		8.606												8.606
16	B2-2	R	-	-	6.672		6.672								3.511				3.153
17	B2-3	R	-	-	5.298	5.298								5.298					

Attraverso l'analisi complessiva della tabella in termini di sommatorie delle varie colonne è possibile ricavare il dato di partenza in termini di previsioni su suolo libero al 2/12/2014 di cui alla colonna E al fine dall'applicazione delle soglie di riduzione assunte nel 25% per la funzione residenziale e nel 20% per le altre funzioni.



IN TERMINI DI SOGLIE DI RIDUZIONE È PERTANTO POSSIBILE STABILIRE LE PRESENTI QUOTE:

<u>SUPERFICIE LIBERA (URBANIZZABILE) AL 2 DICEMBRE 2014</u>	<u>SOGLIA DI RIDUZIONE</u>	<u>SUPERFICIE URBANIZZABILE DA CONVERTIRE IN SUOLO NATURALE</u>
COLONNA E – SUPERFICIE LIBERA per funzioni residenziali AL 2/12/2014: mq 440.619,00	25%	110.155 mq
COLONNA E – SUPERFICIE LIBERA per altre funzioni al 2/12/2014: mq 614.614,00	20%	122.923 mq

Per la verifica delle soglie di riduzione di cui sopra, oltre all'analisi delle previsioni contenute nella **Tabella 1**, si è reso necessario introdurre un ulteriore dettaglio, riportato nella **tabella 2 del presente documento**, afferente alle previsioni urbanistiche in termini di ambiti di trasformazione del documento di Piano e del Piano delle Regole introdotti con la nuova proposta di Piano.

Dalla **tabella 2** come meglio si evince nello schema seguente è possibile riscontrare, in termini di consumo di suolo, il dettaglio di ogni singola previsione con la specifica in termini di:

- G = Superficie territoriale [mq];
- H = Superficie urbanizzata [mq];
- I= Superficie libera (urbanizzabile) confermata dalle previsioni 2014[mq];
- L= Superficie libera (urbanizzabile) confermata dalle previsioni 2014 e ampliata [mq];
- M= Superficie verde [mq]

ID tavola DP-7	NOME AMBITO VARIANTE PGT	DESTINAZIONE FUNZIONALE PREVALENTE VARIANTE PGT	VARIANTE PGT				
			SUP. TERR.	SUP. URB.TA	SUP. LIBERA (urbanizzabile)		SUP. VERDE
					conferma	nuova	
B	G	H	I	L	M		
VARIANTE PGT							

VERIFICA DEL RISPETTO DELLE SOGLIE DI RIDUZIONE:

La verifica del rispetto delle soglie di riduzione è effettuata incrociando i dati della **Tabella 1 e tabella 2**.

La seguente tabella dimostra come le previsioni caratteristiche della variante al PGT rispettino le quote di riduzione del consumo di suolo richieste dalla LR 31/2014. In dettaglio, i dati riportati di seguito sono stati elaborati partendo dalle informazioni contenute nella **tabella 1** e nella **tabella 2**.


CALCOLO DEL CONSUMO DI SUOLO AFFERENTE ALLA PROPOSTA DI VARIANTE RELATIVAMENTE AD AT E PA

[1]	[2]	[3]	[4]	[5]	[6]	[7]	[8]
Funzione	Sup. Libera (urbanizzabile) 2014 [mq]	s. libera 2014 confermata 2022 [mq]	s. libera 2014 confermata e ampliata [mq]	nuova s. libera (urbanizzabile) 2022 [mq]	s. libera (urbanizzabile) della variante al PGT [mq]	Ex sup. libera 2014 resa agricola [mq]	riduzione C.Suolo 2022 [mq]
	tab.1 col. E	tab.1 col. I	tab.1 col. L	tab.2 col. L	[3]+[4]+[5]	tab.1 col. Q	[7]-[4]-[5]
residenziale	440.123	219.800	10.800	24.406	255.006	149.558	114.352
altre funzioni	611.465	160.184	603	28.125	188.912	203.910	175.182

VERIFICA DEL RISPETTO DELLE SOGLIE DI RIDUZIONE DI CONSUMO DI SUOLO SECONDO I CRITERI DELLA LR 31/2014

[1]	[8]	[9]	[10]	[11]	[12]
Funzione	riduzione C.Suolo 2022 [mq]	quota riduzione LR31/2014 [%]	riduzione richiesta rispetto al 2014 [%]	riduzione extra [mq]	riduzione raggiunta [%]
	[7]-[4]-[5]		[9]*[2]	[8]-[10]	[8]/[2]
residenziale	114.352	25%	110.031	4.321	26%
altre funzioni	175.182	20%	122.293	52.889	29%

In termini assoluti di riduzione del consumo di suolo ovvero di bilancio ecologico sono richiamate le **tabelle 3 e 4 del presente documento** riportanti il dettaglio della riduzione applicata ai lotti liberi e alle previsioni infrastrutturali di cui di seguito si riportano i dati principali.

[1]	[2]	[3]	[4]	[5]
funzione	lotti edificabili 2014	lotti confermati	lotti naturalizzati	% riduzione
	tab.3 col. E	tab.3 col. I	tab.3 col. Q	[4]/[2]
totale	547.380	384.653	49.731	9%
residenziale	93.748	68.334	6.211	7%
altre funzioni	453.632	316.319	43.520	9%







[1]	[2]	[3]	[4]	[5]	[6]
funzione	infrastrutture 2014	infrastrutture confermate	nuove infrastrutture	aree naturalizzate	% riduzione
	tab.4 col. E	tab.4 col. I	tab.4 col. L	tab.4 col. Q	[5]/[2]
totale	129.406	47.211	6.876	82.397	64%
residenziale	\	\	\	\	\
altre funzioni	129.406	47.211	6.876	82.397	64%











ALLEGATI

LEGENDA Tavola DP-7 "Sintesi dell'evoluzione del consumo di suolo 02/12/2014 e proposta di piano 2022"

Limiti e riferimenti territoriali





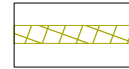
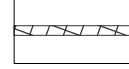




-  Confine comunale
-  Rete idrografica e invasi artificiali
-  Nuclei di Antica Formazione
-  Perimetro Ambiti Territoriali Estrattivi
-  Ambito ricompreso nel P.T.R.A. di Montichiari
-  Superficie urbanizzata

Previsioni di piano al 02/12/2014

-  Perimetro previsioni di cui al Documento di Piano e al Piano delle Regole approvati
-  Perimetro previsioni di cui al Documento di Piano e al Piano delle Regole non approvati
-  Superficie libera degli Ambiti di trasformazione (DdP)
-  Superficie libera delle aree soggette a pianificazione attuativa (PdR)
-  Superficie libera delle aree edificabili previste dal PdR e dal PdS - Lotti liberi
-  Superficie libera interessata da previsioni infrastrutturali di livello comunale
-  Superficie libera interessata da previsioni infrastrutturali di livello sovracomunale
-  Superficie a verde assimilabile a parco urbano

R = Residenziale
P,S = Altre funzioni

Previsioni di piano al 12/2022 - proposta Variante PGT

-  Perimetro previsioni di cui al Documento di Piano e al Piano delle Regole confermati e di nuova previsione
-  Superficie libera degli Ambiti di trasformazione (DdP)
-  Superficie libera delle aree soggette a pianificazione attuativa (PdR)
-  Superficie libera delle aree edificabili previste dal PdR e dal PdS - Lotti liberi
-  Superficie libera interessata da previsioni infrastrutturali di livello comunale
-  Superficie libera interessata da previsioni infrastrutturali di livello sovracomunale
-  Superficie a verde assimilabile a parco urbano
-  Ex superficie libera portata nel PdR e PdS ora urbanizzata
-  Ex superficie libera portata nel PdR e PdS urbanizzabile (lotti liberi)
-  Superficie libera resa agricola

R = Residenziale
P,S = Altre funzioni

Tabella 1: evoluzione delle previsioni urbanistiche del PGT vigente

ID tavola DP-8	NOME AMBITO 02/12/2014	DESTINAZIONE FUNZIONALE PREVALENTE PGT 2014	NOME AMBITO VARIANTE PGT	DESTINAZIONE FUNZIONALE PREVALENTE VARIANTE PGT	PGT VIGENTE AL 02/12/2014				VARIANTE PGT				VARIANTE PGT (superfici comprese nei soli AdT esistenti al 02/12/2014 attuati e/o non confermati e pertanto normati da Piano delle Regole e/o Piano dei Servizi nella Variante PGT)					
					SUP. TERR.	SUP. URB.TA	SUP. LIBERA (urbanizzabile)	SUP. VERDE	SUP. TERR.	SUP. URB.TA	SUP. LIBERA (urbanizzabile)		SUP. VERDE	EX SUP. URB. 2014 PORTATA NEL PDR	EX SUP. LIBERA 2014 PORTATA NEL PDR E PDS URBANIZZATA	EX SUP. LIBERA 2014 PORTATA NEL PDR E PDS URBANIZZABILE	EX SUP. LIBERA 2014 RESA AGRICOLA	SUP. VERDE
											conferma	nuova						
					A	B	C	D	E	F	G	H	I	L	M	N	O	P
01	AdT1	R	-	-	14.372		14.372							14.372				
02	AdT2	R	AdT2	R	25.551		25.551		25.551									
03	AdT3	R	AdT3	R	41.490		41.490		41.490									
04	AdT4	R	-	-	14.866		14.866						14.866					
05	AdT5a	S	-	-	12.301		12.301									12.301		
06	AdT5b	S	AdT4	S	12.283	3.337	8.946	64.658	13.252	50.803	603							
07	AdT5c	S			74.251		74.251											
08	AdT6	P	-	-	49.747		49.747										49.747	
09	AdT9	P	-	-	8.895	8.895							8.895					
10	AdT11	S	-	-	69.118	24.683		44.435					24.683				44.435	
11	S5	R	AdT1	R	115.336		115.336		126.216		115.336	10.880						
12	S12	P	AdT5	P	34.021		34.021		34.021		34.021							
13	A	R	-	-	4.491	3.905		586					3.905				586	
14	B	R	-	-	6.016		6.016									6.016		
15	B2-1	R	-	-	8.606		8.606									8.606		
16	B2-2	R	-	-	6.672		6.672							3.519		3.153		
17	B2-3	R	-	-	5.298	5.298							5.298					
18	B2-4	R	-	-	3.328	3.328							3.328					
19	B2-5	R	-	-	3.277	3.277							3.277					
20	B2-6	R	-	-	1.000		1.000							1.000				
21	C	R	PA01	R	10.911		10.911		10.911		10.911							
22	C4-1	R	PA05	R	9.174	9.174							9.174					
23	C4-2	R	-	-	10.133	10.133							10.133					
24	C4-3	R	-	-	5.981	5.981							5.981					
25	C4-4	R	-	-	11.895		11.895									11.895		
26	C4-5	R	-	-	19.992	19.992							19.992					
27	C4-6	R	PA06	R	16.012		16.012		16.012		16.012							
28	C4-7	R	-	-	20.797	20.797							20.797					
29	C4-8	R	-	-	24.101	24.101							22.368				1.733	
30	C4-9	R	-	-	16.950	1.523	15.427						1.523		805	9.704		
			PA14 subB	S				4.918				4.918						
31	C4-10	R	-	-	5.609	5.609							5.609					
32	C4-11	R	-	-	6.546	6.546							6.546					
33	C4-12	R	-	-	7.063	7.063							7.063					
34	C4-14	R	-	-	21.204	21.204							21.204					
35	C4-15	R	-	-	38.936	38.936							38.936					
36	C4-16	R	-	-	37.656	37.656							37.656					
37	C4-17	R	-	-	29.235	29.235							29.235					
38	C4-18	R	-	-	4.580	4.580							4.580					
39	D	R	-	-	12.050		12.050							12.050				
40	D0-1	P	-	-	12.679	12.679							12.679					

ID tavola DP-7	NOME AMBITO 02/12/2014	DESTINAZIONE FUNZIONALE PREVALENTE PGT 2014	NOME AMBITO VARIANTE PGT	DESTINAZIONE FUNZIONALE PREVALENTE VARIANTE PGT	PGT VIGENTE AL 02/12/2014				VARIANTE PGT				VARIANTE PGT (superfici comprese nei soli AdT esistenti al 02/12/2014 attuati e/o non confermati e pertanto normati da Piano delle Regole e/o Piano dei Servizi nella Variante PGT)						
					SUP. TERR.	SUP. URB.TA	SUP. LIBERA	SUP. VERDE	SUP. TERR.	SUP. URB.TA	SUP. LIBERA		SUP. VERDE	EX SUP. URB.TA 2014 PORTATA NEL PDR	EX SUP. LIBERA 2014 PORTATA NEL PDR E PDS URBANIZZATA	EX SUP. LIBERA 2014 PORTATA NEL PDR E PDS URBANIZZABILE	EX SUP. LIBERA 2014 RESA AGRICOLA	SUP. VERDE	
											conferma	nuova							
					A	B	C	D	E	F	G	H	I	L	M	N	O	P	Q
01	AdT1	R	-	-	14.372	0	14.372	0	0	0	0	0	0	0	0	14.372	0	0	0

PA approvato



Previsione 02/12/2014



Proposta 2022



Estratto tavola DP-07

ID tavola DP-7	NOME AMBITO 02/12/2014	DESTINAZIONE FUNZIONALE PREVALENTE PGT 2014	NOME AMBITO VARIANTE PGT	DESTINAZIONE FUNZIONALE PREVALENTE VARIANTE PGT	PGT VIGENTE AL 02/12/2014				VARIANTE PGT				VARIANTE PGT (superfici comprese nei soli AdT esistenti al 02/12/2014 attuati e/o non confermati e pertanto normati da Piano delle Regole e/o Piano dei Servizi nella Variante PGT)					
					SUP. TERR.	SUP. URB.TA	SUP. LIBERA	SUP. VERDE	SUP. TERR.	SUP. URB.TA	SUP. LIBERA		SUP. VERDE	EX SUP. URB.TA 2014 PORTATA NEL PDR	EX SUP. LIBERA 2014 PORTATA NEL PDR E PDS URBANIZZATA	EX SUP. LIBERA 2014 PORTATA NEL PDR E PDS URBANIZZABILE	EX SUP. LIBERA 2014 RESA AGRICOLA	SUP. VERDE
											conferma	nuova						
					A	B	C	D	E	F	G	H	I	L	M	N	O	P
02	AdT2	R	AdT2	R	25.551	0	25.551	0	25.551	0	25.551	0	0	0	0	0	0	0



Previsione 02/12/2014



Proposta 2022



Estratto tavola DP-07

ID tavola DP-7	NOME AMBITO 02/12/2014	DESTINAZIONE FUNZIONALE PREVALENTE PGT 2014	NOME AMBITO VARIANTE PGT	DESTINAZIONE FUNZIONALE PREVALENTE VARIANTE PGT	PGT VIGENTE AL 02/12/2014				VARIANTE PGT				VARIANTE PGT (superfici comprese nei soli AdT esistenti al 02/12/2014 attuati e/o non confermati e pertanto normati da Piano delle Regole e/o Piano dei Servizi nella Variante PGT)					
					SUP. TERR.	SUP. URB.TA	SUP. LIBERA	SUP. VERDE	SUP. TERR.	SUP. URB.TA	SUP. LIBERA		SUP. VERDE	EX SUP. URB.TA 2014 PORTATA NEL PDR	EX SUP. LIBERA 2014 PORTATA NEL PDR E PDS URBANIZZATA	EX SUP. LIBERA 2014 PORTATA NEL PDR E PDS URBANIZZABILE	EX SUP. LIBERA 2014 RESA AGRICOLA	SUP. VERDE
											conferma	nuova						
					A	B	C	D	E	F	G	H	I	L	M	N	O	P
03	AdT3	R	AdT3	R	41.490	0	41.490	0	41.490	0	41.490	0	0	0	0	0	0	



Previsione 02/12/2014



Proposta 2022




Estratto tavola DP-07

ID tavola DP-7	NOME AMBITO 02/12/2014	DESTINAZIONE FUNZIONALE PREVALENTE PGT 2014	NOME AMBITO VARIANTE PGT	DESTINAZIONE FUNZIONALE PREVALENTE VARIANTE PGT	PGT VIGENTE AL 02/12/2014				VARIANTE PGT				VARIANTE PGT (superfici comprese nei soli AdT esistenti al 02/12/2014 attuati e/o non confermati e pertanto normati da Piano delle Regole e/o Piano dei Servizi nella Variante PGT)						
					SUP. TERR.	SUP. URB.TA	SUP. LIBERA	SUP. VERDE	SUP. TERR.	SUP. URB.TA	SUP. LIBERA		SUP. VERDE	EX SUP. URB.TA 2014 PORTATA NEL PDR	EX SUP. LIBERA 2014 PORTATA NEL PDR E PDS URBANIZZATA	EX SUP. LIBERA 2014 PORTATA NEL PDR E PDS URBANIZZABILE	EX SUP. LIBERA 2014 RESA AGRICOLA	SUP. VERDE	
											conferma	nuova							
					A	B	C	D	E	F	G	H	I	L	M	N	O	P	Q
04	AdT4	R	-	-	14.866	0	14.866	0	0	0	0	0	0	0	0	14.866	0	0	0

PA approvato



Previsione 02/12/2014



Proposta 2022



Estratto tavola DP-07

ID tavola DP-7	NOME AMBITO 02/12/2014	DESTINAZIONE FUNZIONALE PREVALENTE PGT 2014	NOME AMBITO VARIANTE PGT	DESTINAZIONE FUNZIONALE PREVALENTE VARIANTE PGT	PGT VIGENTE AL 02/12/2014				VARIANTE PGT				VARIANTE PGT (superfici comprese nei soli AdT esistenti al 02/12/2014 attuati e/o non confermati e pertanto normati da Piano delle Regole e/o Piano dei Servizi nella Variante PGT)						
					SUP. TERR.	SUP. URB.TA	SUP. LIBERA	SUP. VERDE	SUP. TERR.	SUP. URB.TA	SUP. LIBERA		SUP. VERDE	EX SUP. URB.TA 2014 PORTATA NEL PDR	EX SUP. LIBERA 2014 PORTATA NEL PDR E PDS URBANIZZATA	EX SUP. LIBERA 2014 PORTATA NEL PDR E PDS URBANIZZABILE	EX SUP. LIBERA 2014 RESA AGRICOLA	SUP. VERDE	
											conferma	nuova							
					A	B	C	D	E	F	G	H	I	L	M	N	O	P	Q
05	AdT5a	S	-	-	12.301	0	12.301	0	0	0	0	0	0	0	0	0	0	12.301	0



Previsione 02/12/2014



Proposta 2022



Estratto tavola DP-07

ID tavola DP-7	NOME AMBITO 02/12/2014	DESTINAZIONE FUNZIONALE PREVALENTE PGT 2014	NOME AMBITO VARIANTE PGT	DESTINAZIONE FUNZIONALE PREVALENTE VARIANTE PGT	PGT VIGENTE AL 02/12/2014				VARIANTE PGT				VARIANTE PGT (superfici comprese nei soli AdT esistenti al 02/12/2014 attuati e/o non confermati e pertanto normati da Piano delle Regole e/o Piano dei Servizi nella Variante PGT)					
					SUP. TERR.	SUP. URB.TA	SUP. LIBERA	SUP. VERDE	SUP. TERR.	SUP. URB.TA	SUP. LIBERA		SUP. VERDE	EX SUP. URB.TA 2014 PORTATA NEL PDR	EX SUP. LIBERA 2014 PORTATA NEL PDR E PDS URBANIZZATA	EX SUP. LIBERA 2014 PORTATA NEL PDR E PDS URBANIZZABILE	EX SUP. LIBERA 2014 RESA AGRICOLA	SUP. VERDE
											conferma	nuova						
					A	B	C	D	E	F	G	H	I	L	M	N	O	P
06	AdT5b	S	AdT4	S	12.283	3.337	8.946	0	64.658	13.252	50.803	603	0	0	0	0	0	
07	AdT5c	S			74.251	0	74.251	0										0



Previsione 02/12/2014



Proposta 2022




Estratto tavola DP-07

ID tavola DP-7	NOME AMBITO 02/12/2014	DESTINAZIONE FUNZIONALE PREVALENTE PGT 2014	NOME AMBITO VARIANTE PGT	DESTINAZIONE FUNZIONALE PREVALENTE VARIANTE PGT	PGT VIGENTE AL 02/12/2014				VARIANTE PGT				VARIANTE PGT (superfici comprese nei soli AdT esistenti al 02/12/2014 attuati e/o non confermati e pertanto normati da Piano delle Regole e/o Piano dei Servizi nella Variante PGT)					
					SUP. TERR.	SUP. URB.TA	SUP. LIBERA	SUP. VERDE	SUP. TERR.	SUP. URB.TA	SUP. LIBERA		SUP. VERDE	EX SUP. URB.TA 2014 PORTATA NEL PDR	EX SUP. LIBERA 2014 PORTATA NEL PDR E PDS URBANIZZATA	EX SUP. LIBERA 2014 PORTATA NEL PDR E PDS URBANIZZABILE	EX SUP. LIBERA 2014 RESA AGRICOLA	SUP. VERDE
											conferma	nuova						
					A	B	C	D	E	F	G	H	I	L	M	N	O	P
08	AdT6	P	-	-	49.747	0	49.747	0	0	0	0	0	0	0	0	0	49.747	0



Previsione 02/12/2014



Proposta 2022




Estratto tavola DP-07

ID tavola DP-7	NOME AMBITO 02/12/2014	DESTINAZIONE FUNZIONALE PREVALENTE PGT 2014	NOME AMBITO VARIANTE PGT	DESTINAZIONE FUNZIONALE PREVALENTE VARIANTE PGT	PGT VIGENTE AL 02/12/2014				VARIANTE PGT				VARIANTE PGT (superfici comprese nei soli AdT esistenti al 02/12/2014 attuati e/o non confermati e pertanto normati da Piano delle Regole e/o Piano dei Servizi nella Variante PGT)						
					SUP. TERR.	SUP. URB.TA	SUP. LIBERA	SUP. VERDE	SUP. TERR.	SUP. URB.TA	SUP. LIBERA		SUP. VERDE	EX SUP. URB.TA 2014 PORTATA NEL PDR	EX SUP. LIBERA 2014 PORTATA NEL PDR E PDS URBANIZZATA	EX SUP. LIBERA 2014 PORTATA NEL PDR E PDS URBANIZZABILE	EX SUP. LIBERA 2014 RESA AGRICOLA	SUP. VERDE	
											conferma	nuova							
					A	B	C	D	E	F	G	H	I	L	M	N	O	P	Q
09	AdT9	P	-	-	8.895	8.895	0	0	0	0	0	0	0	0	8.895	0	0	0	0

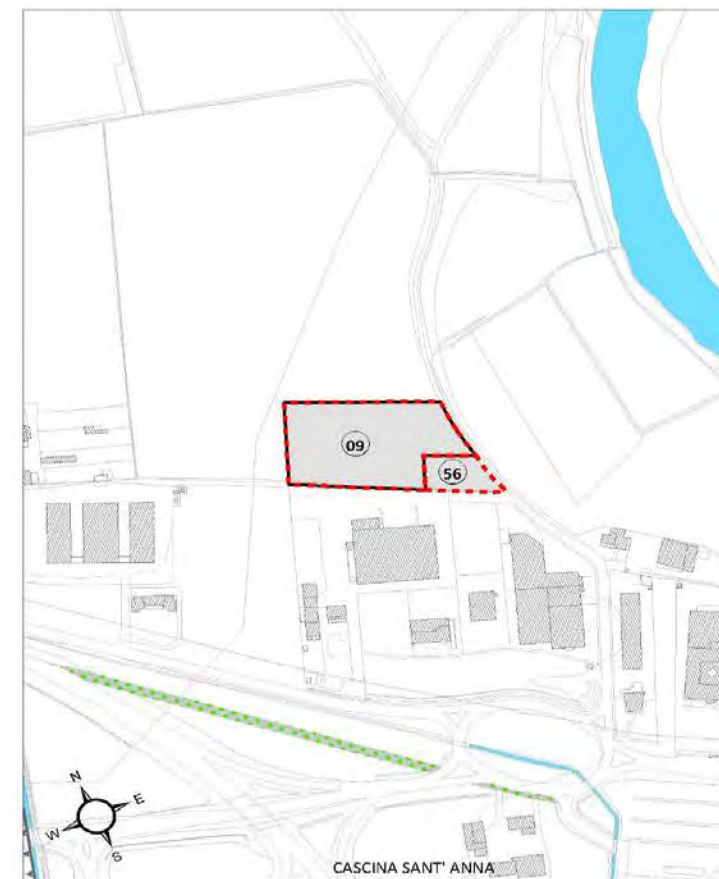
PA approvato



Previsione 02/12/2014



Proposta 2022



Estratto tavola DP-07

ID tavola DP-7	NOME AMBITO 02/12/2014	DESTINAZIONE FUNZIONALE PREVALENTE PGT 2014	NOME AMBITO VARIANTE PGT	DESTINAZIONE FUNZIONALE PREVALENTE VARIANTE PGT	PGT VIGENTE AL 02/12/2014				VARIANTE PGT				VARIANTE PGT (superfici comprese nei soli AdT esistenti al 02/12/2014 attuati e/o non confermati e pertanto normati da Piano delle Regole e/o Piano dei Servizi nella Variante PGT)						
					SUP. TERR.	SUP. URB.TA	SUP. LIBERA	SUP. VERDE	SUP. TERR.	SUP. URB.TA	SUP. LIBERA		SUP. VERDE	EX SUP. URB.TA 2014 PORTATA NEL PDR	EX SUP. LIBERA 2014 PORTATA NEL PDR E PDS URBANIZZATA	EX SUP. LIBERA 2014 PORTATA NEL PDR E PDS URBANIZZABILE	EX SUP. LIBERA 2014 RESA AGRICOLA	SUP. VERDE	
											conferma	nuova							
					A	B	C	D	E	F	G	H	I	L	M	N	O	P	Q
10	AdT11	S	-	-	69.118	24.683	0	44.435	0	0	0	0	0	0	24.683	0	0	0	44.435

PA approvato



Previsione 02/12/2014



Proposta 2022



Estratto tavola DP-07

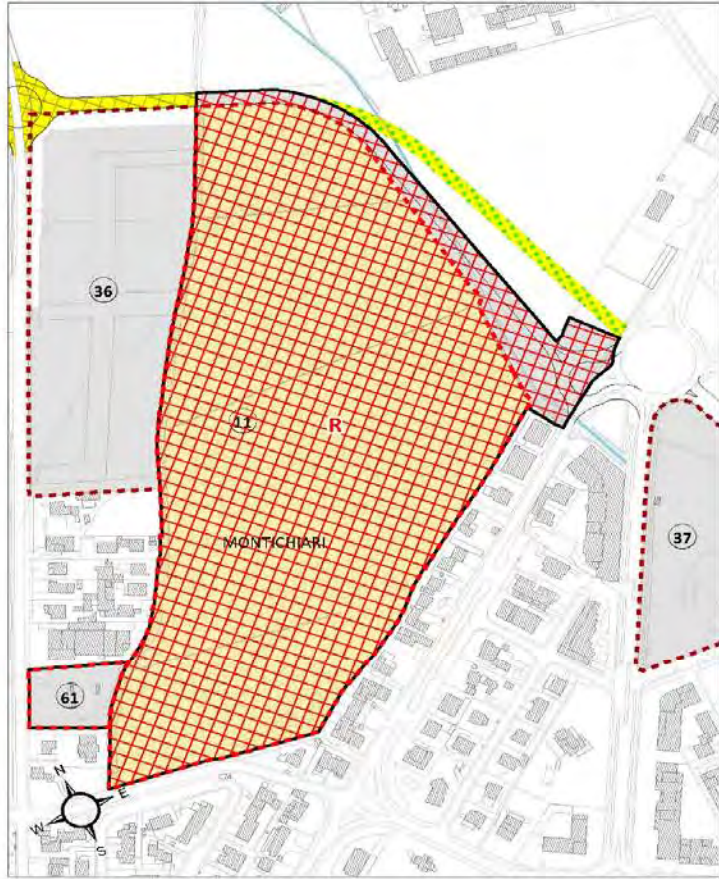
ID tavola DP-7	NOME AMBITO 02/12/2014	DESTINAZIONE FUNZIONALE PREVALENTE PGT 2014	NOME AMBITO VARIANTE PGT	DESTINAZIONE FUNZIONALE PREVALENTE VARIANTE PGT	PGT VIGENTE AL 02/12/2014				VARIANTE PGT				VARIANTE PGT (superfici comprese nei soli AdT esistenti al 02/12/2014 attuati e/o non confermati e pertanto normati da Piano delle Regole e/o Piano dei Servizi nella Variante PGT)					
					SUP. TERR.	SUP. URB.TA	SUP. LIBERA	SUP. VERDE	SUP. TERR.	SUP. URB.TA	SUP. LIBERA		SUP. VERDE	EX SUP. URB.TA 2014 PORTATA NEL PDR	EX SUP. LIBERA 2014 PORTATA NEL PDR E PDS URBANIZZATA	EX SUP. LIBERA 2014 PORTATA NEL PDR E PDS URBANIZZABILE	EX SUP. LIBERA 2014 RESA AGRICOLA	SUP. VERDE
											conferma	nuova						
					A	B			C	D	E	F	G	H	I	L	M	N
11	S5	R	AdT1	R	115.336	0	115.336	0	126.216	0	115.336	10.880	0	0	0	0	0	0



Previsione 02/12/2014



Proposta 2022



Estratto tavola DP-07

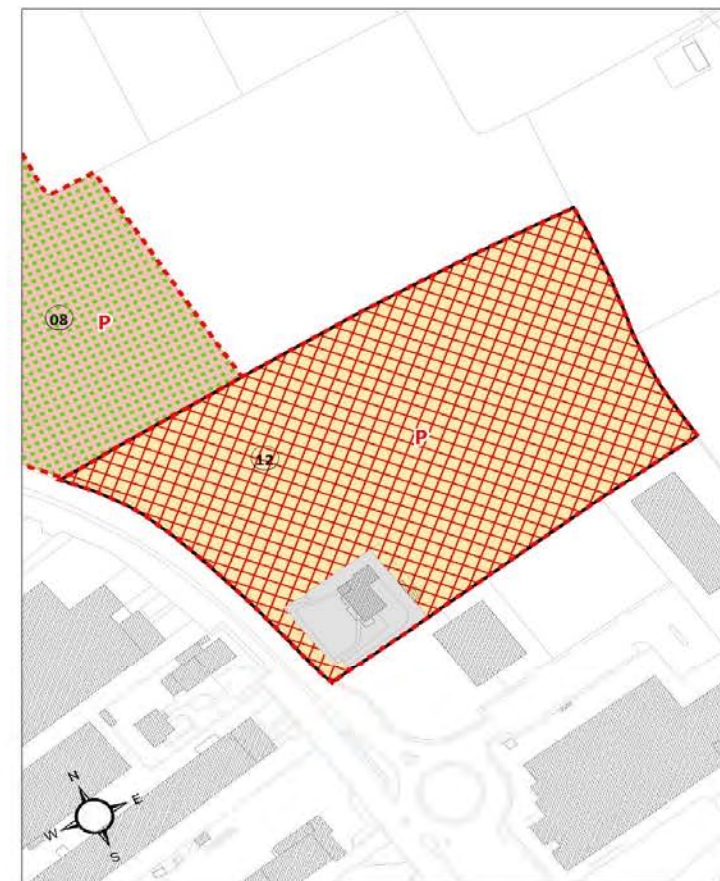
ID tavola DP-7	NOME AMBITO 02/12/2014	DESTINAZIONE FUNZIONALE PREVALENTE PGT 2014	NOME AMBITO VARIANTE PGT	DESTINAZIONE FUNZIONALE PREVALENTE VARIANTE PGT	PGT VIGENTE AL 02/12/2014				VARIANTE PGT				VARIANTE PGT (superfici comprese nei soli AdT esistenti al 02/12/2014 attuati e/o non confermati e pertanto normati da Piano delle Regole e/o Piano dei Servizi nella Variante PGT)					
					SUP. TERR.	SUP. URB.TA	SUP. LIBERA	SUP. VERDE	SUP. TERR.	SUP. URB.TA	SUP. LIBERA		SUP. VERDE	EX SUP. URB.TA 2014 PORTATA NEL PDR	EX SUP. LIBERA 2014 PORTATA NEL PDR E PDS URBANIZZATA	EX SUP. LIBERA 2014 PORTATA NEL PDR E PDS URBANIZZABILE	EX SUP. LIBERA 2014 RESA AGRICOLA	SUP. VERDE
											conferma	nuova						
					A	B			C	D	E	F	G	H	I	L	M	N
12	S12	P	AdT5	P	34.021	0	34.021	0	34.021	0	34.021	0	0	0	0	0	0	0



Previsione 02/12/2014



Proposta 2022



Estratto tavola DP-07

ID tavola DP-7	NOME AMBITO 02/12/2014	DESTINAZIONE FUNZIONALE PREVALENTE PGT 2014	NOME AMBITO VARIANTE PGT	DESTINAZIONE FUNZIONALE PREVALENTE VARIANTE PGT	PGT VIGENTE AL 02/12/2014				VARIANTE PGT				VARIANTE PGT (superfici comprese nei soli AdT esistenti al 02/12/2014 attuati e/o non confermati e pertanto normati da Piano delle Regole e/o Piano dei Servizi nella Variante PGT)						
					SUP. TERR.	SUP. URB.TA	SUP. LIBERA	SUP. VERDE	SUP. TERR.	SUP. URB.TA	SUP. LIBERA		SUP. VERDE	EX SUP. URB.TA 2014 PORTATA NEL PDR	EX SUP. LIBERA 2014 PORTATA NEL PDR E PDS URBANIZZATA	EX SUP. LIBERA 2014 PORTATA NEL PDR E PDS URBANIZZABILE	EX SUP. LIBERA 2014 RESA AGRICOLA	SUP. VERDE	
											conferma	nuova							
					A	B	C	D	E	F	G	H	I	L	M	N	O	P	Q
13	A	R	-	-	4.491	3.905	0	586	0	0	0	0	0	0	3.905	0	0	0	586



Previsione 02/12/2014



Proposta 2022



Estratto tavola DP-07

ID tavola DP-7	NOME AMBITO 02/12/2014	DESTINAZIONE FUNZIONALE PREVALENTE PGT 2014	NOME AMBITO VARIANTE PGT	DESTINAZIONE FUNZIONALE PREVALENTE VARIANTE PGT	PGT VIGENTE AL 02/12/2014				VARIANTE PGT				VARIANTE PGT (superfici comprese nei soli AdT esistenti al 02/12/2014 attuati e/o non confermati e pertanto normati da Piano delle Regole e/o Piano dei Servizi nella Variante PGT)						
					SUP. TERR.	SUP. URB.TA	SUP. LIBERA	SUP. VERDE	SUP. TERR.	SUP. URB.TA	SUP. LIBERA		SUP. VERDE	EX SUP. URB.TA 2014 PORTATA NEL PDR	EX SUP. LIBERA 2014 PORTATA NEL PDR E PDS URBANIZZATA	EX SUP. LIBERA 2014 PORTATA NEL PDR E PDS URBANIZZABILE	EX SUP. LIBERA 2014 RESA AGRICOLA	SUP. VERDE	
											conferma	nuova							
					A	B	C	D	E	F	G	H	I	L	M	N	O	P	Q
14	B	R	-	-	6.016	0	6.016	0	0	0	0	0	0	0	0	0	0	6.016	0



Previsione 02/12/2014



Proposta 2022



Estratto tavola DP-07

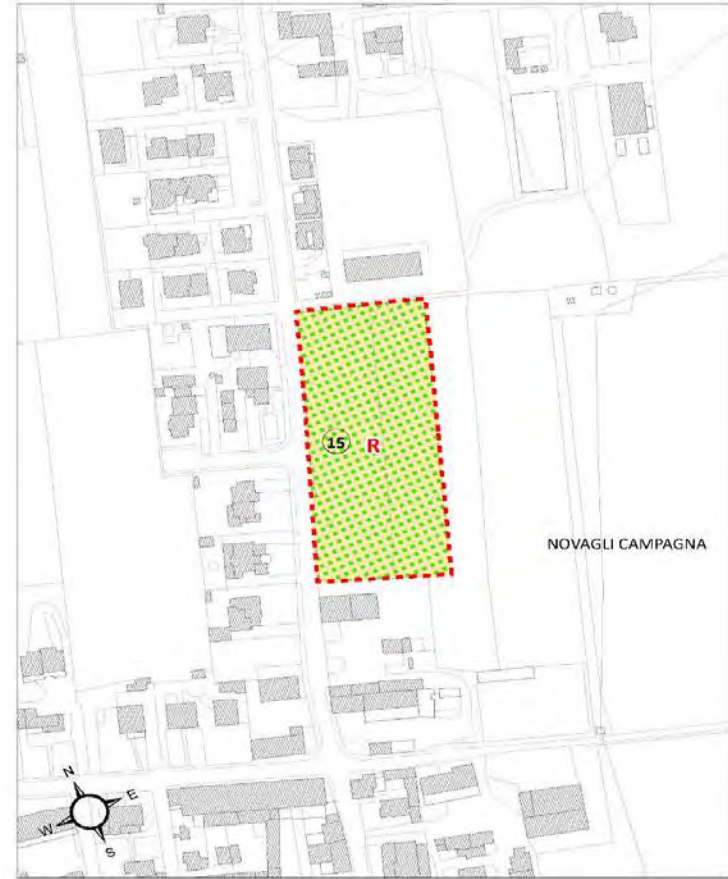
ID tavola DP-7	NOME AMBITO 02/12/2014	DESTINAZIONE FUNZIONALE PREVALENTE PGT 2014	NOME AMBITO VARIANTE PGT	DESTINAZIONE FUNZIONALE PREVALENTE VARIANTE PGT	PGT VIGENTE AL 02/12/2014				VARIANTE PGT				VARIANTE PGT (superfici comprese nei soli AdT esistenti al 02/12/2014 attuati e/o non confermati e pertanto normati da Piano delle Regole e/o Piano dei Servizi nella Variante PGT)					
					SUP. TERR.	SUP. URB.TA	SUP. LIBERA	SUP. VERDE	SUP. TERR.	SUP. URB.TA	SUP. LIBERA		SUP. VERDE	EX SUP. URB.TA 2014 PORTATA NEL PDR	EX SUP. LIBERA 2014 PORTATA NEL PDR E PDS URBANIZZATA	EX SUP. LIBERA 2014 PORTATA NEL PDR E PDS URBANIZZABILE	EX SUP. LIBERA 2014 RESA AGRICOLA	SUP. VERDE
											conferma	nuova						
					A	B	C	D	E	F	G	H	I	L	M	N	O	P
15	B2-1	R	-	-	8.606	0	8.606	0	0	0	0	0	0	0	0	0	8.606	0



Previsione 02/12/2014



Proposta 2022



Estratto tavola DP-07

ID tavola DP-7	NOME AMBITO 02/12/2014	DESTINAZIONE FUNZIONALE PREVALENTE PGT 2014	NOME AMBITO VARIANTE PGT	DESTINAZIONE FUNZIONALE PREVALENTE VARIANTE PGT	PGT VIGENTE AL 02/12/2014				VARIANTE PGT				VARIANTE PGT (superfici comprese nei soli AdT esistenti al 02/12/2014 attuati e/o non confermati e pertanto normati da Piano delle Regole e/o Piano dei Servizi nella Variante PGT)						
					SUP. TERR.	SUP. URB.TA	SUP. LIBERA	SUP. VERDE	SUP. TERR.	SUP. URB.TA	SUP. LIBERA		SUP. VERDE	EX SUP. URB.TA 2014 PORTATA NEL PDR	EX SUP. LIBERA 2014 PORTATA NEL PDR E PDS URBANIZZATA	EX SUP. LIBERA 2014 PORTATA NEL PDR E PDS URBANIZZABILE	EX SUP. LIBERA 2014 RESA AGRICOLA	SUP. VERDE	
											conferma	nuova							
					A	B	C	D	E	F	G	H	I	L	M	N	O	P	Q
16	B2-2	R	-	-	6.672	0	6.672	0	0	0	0	0	0	0	0	0	3.519	3.153	0



Previsione 02/12/2014



Proposta 2022



Estratto tavola DP-07

ID tavola DP-7	NOME AMBITO 02/12/2014	DESTINAZIONE FUNZIONALE PREVALENTE PGT 2014	NOME AMBITO VARIANTE PGT	DESTINAZIONE FUNZIONALE PREVALENTE VARIANTE PGT	PGT VIGENTE AL 02/12/2014				VARIANTE PGT				VARIANTE PGT (superfici comprese nei soli AdT esistenti al 02/12/2014 attuati e/o non confermati e pertanto normati da Piano delle Regole e/o Piano dei Servizi nella Variante PGT)						
					SUP. TERR.	SUP. URB.TA	SUP. LIBERA	SUP. VERDE	SUP. TERR.	SUP. URB.TA	SUP. LIBERA		SUP. VERDE	EX SUP. URB.TA 2014 PORTATA NEL PDR	EX SUP. LIBERA 2014 PORTATA NEL PDR E PDS URBANIZZATA	EX SUP. LIBERA 2014 PORTATA NEL PDR E PDS URBANIZZABILE	EX SUP. LIBERA 2014 RESA AGRICOLA	SUP. VERDE	
											conferma	nuova							
					A	B	C	D	E	F	G	H	I	L	M	N	O	P	Q
17	B2-3	R	-	-	5.298	5.298	0	0	0	0	0	0	0	0	5.298	0	0	0	0



Previsione 02/12/2014



Proposta 2022



Estratto tavola DP-07

ID tavola DP-7	NOME AMBITO 02/12/2014	DESTINAZIONE FUNZIONALE PREVALENTE PGT 2014	NOME AMBITO VARIANTE PGT	DESTINAZIONE FUNZIONALE PREVALENTE VARIANTE PGT	PGT VIGENTE AL 02/12/2014				VARIANTE PGT				VARIANTE PGT (superfici comprese nei soli AdT esistenti al 02/12/2014 attuati e/o non confermati e pertanto normati da Piano delle Regole e/o Piano dei Servizi nella Variante PGT)														
					SUP. TERR.	SUP. URB.TA	SUP. LIBERA	SUP. VERDE	SUP. TERR.	SUP. URB.TA	SUP. LIBERA		SUP. VERDE	EX SUP. URB.TA 2014 PORTATA NEL PDR	EX SUP. LIBERA 2014 PORTATA NEL PDR E PDS URBANIZZATA	EX SUP. LIBERA 2014 PORTATA NEL PDR E PDS URBANIZZABILE	EX SUP. LIBERA 2014 RESA AGRICOLA	SUP. VERDE									
											conferma	nuova															
					A	B	C	D	E	F	G	H	I	L	M	N	O	P	Q	R							
18	B2-4	R	-	-	3.328	3.328	0	0	0	0	0	0	0	0	0	0	0	0	0	0	0	0	0	0	0	0	0



Previsione 02/12/2014



Proposta 2022



Estratto tavola DP-07

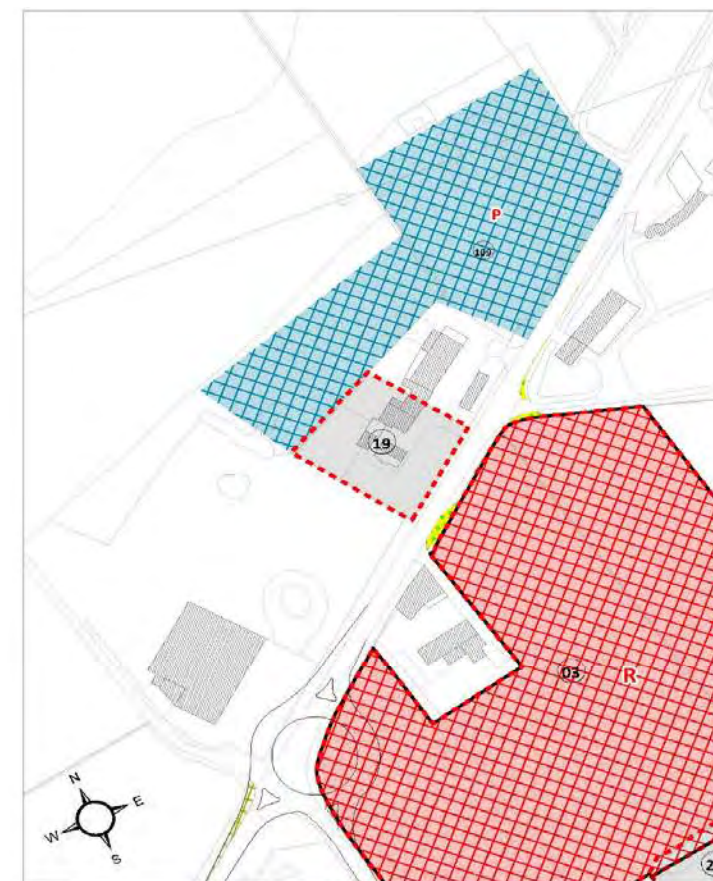
ID tavola DP-7	NOME AMBITO 02/12/2014	DESTINAZIONE FUNZIONALE PREVALENTE PGT 2014	NOME AMBITO VARIANTE PGT	DESTINAZIONE FUNZIONALE PREVALENTE VARIANTE PGT	PGT VIGENTE AL 02/12/2014				VARIANTE PGT				VARIANTE PGT (superfici comprese nei soli AdT esistenti al 02/12/2014 attuati e/o non confermati e pertanto normati da Piano delle Regole e/o Piano dei Servizi nella Variante PGT)							
					SUP. TERR.	SUP. URB.TA	SUP. LIBERA	SUP. VERDE	SUP. TERR.	SUP. URB.TA	SUP. LIBERA		SUP. VERDE	EX SUP. URB.TA 2014 PORTATA NEL PDR	EX SUP. LIBERA 2014 PORTATA NEL PDR E PDS URBANIZZATA	EX SUP. LIBERA 2014 PORTATA NEL PDR E PDS URBANIZZABILE	EX SUP. LIBERA 2014 RESA AGRICOLA	SUP. VERDE		
											conferma	nuova								
					A	B	C	D	E	F	G	H	I	L	M	N	O	P	Q	R
19	B2-5	R	-	-	3.277	3.277	0	0	0	0	0	0	0	0	0	0	0	0	0	0



Previsione 02/12/2014



Proposta 2022



Estratto tavola DP-07

ID tavola DP-7	NOME AMBITO 02/12/2014	DESTINAZIONE FUNZIONALE PREVALENTE PGT 2014	NOME AMBITO VARIANTE PGT	DESTINAZIONE FUNZIONALE PREVALENTE VARIANTE PGT	PGT VIGENTE AL 02/12/2014				VARIANTE PGT				VARIANTE PGT (superfici comprese nei soli AdT esistenti al 02/12/2014 attuati e/o non confermati e pertanto normati da Piano delle Regole e/o Piano dei Servizi nella Variante PGT)						
					SUP. TERR.	SUP. URB.TA	SUP. LIBERA	SUP. VERDE	SUP. TERR.	SUP. URB.TA	SUP. LIBERA		SUP. VERDE	EX SUP. URB.TA 2014 PORTATA NEL PDR	EX SUP. LIBERA 2014 PORTATA NEL PDR E PDS URBANIZZATA	EX SUP. LIBERA 2014 PORTATA NEL PDR E PDS URBANIZZABILE	EX SUP. LIBERA 2014 RESA AGRICOLA	SUP. VERDE	
											conferma	nuova							
					A	B	C	D	E	F	G	H	I	L	M	N	O	P	Q
20	B2-6	R	-	-	1.000	0	1.000	0	0	0	0	0	0	0	0	1.000	0	0	0

PA approvato



Previsione 02/12/2014



Proposta 2022



Estratto tavola DP-07

ID tavola DP-7	NOME AMBITO 02/12/2014	DESTINAZIONE FUNZIONALE PREVALENTE PGT 2014	NOME AMBITO VARIANTE PGT	DESTINAZIONE FUNZIONALE PREVALENTE VARIANTE PGT	PGT VIGENTE AL 02/12/2014				VARIANTE PGT				VARIANTE PGT (superfici comprese nei soli AdT esistenti al 02/12/2014 attuati e/o non confermati e pertanto normati da Piano delle Regole e/o Piano dei Servizi nella Variante PGT)					
					SUP. TERR.	SUP. URB.TA	SUP. LIBERA	SUP. VERDE	SUP. TERR.	SUP. URB.TA	SUP. LIBERA		SUP. VERDE	EX SUP. URB.TA 2014 PORTATA NEL PDR	EX SUP. LIBERA 2014 PORTATA NEL PDR E PDS URBANIZZATA	EX SUP. LIBERA 2014 PORTATA NEL PDR E PDS URBANIZZABILE	EX SUP. LIBERA 2014 RESA AGRICOLA	SUP. VERDE
											conferma	nuova						
					A	B	C	D	E	F	G	H	I	L	M	N	O	P
21	C	R	PA01	R	10.911	0	10.911	0	10.911	0	10.911	0	0	0	0	0	0	0



Previsione 02/12/2014



Proposta 2022



Estratto tavola DP-07

ID tavola DP-7	NOME AMBITO 02/12/2014	DESTINAZIONE FUNZIONALE PREVALENTE PGT 2014	NOME AMBITO VARIANTE PGT	DESTINAZIONE FUNZIONALE PREVALENTE VARIANTE PGT	PGT VIGENTE AL 02/12/2014				VARIANTE PGT				VARIANTE PGT (superfici comprese nei soli AdT esistenti al 02/12/2014 attuati e/o non confermati e pertanto normati da Piano delle Regole e/o Piano dei Servizi nella Variante PGT)							
					SUP. TERR.	SUP. URB.TA	SUP. LIBERA	SUP. VERDE	SUP. TERR.	SUP. URB.TA	SUP. LIBERA		SUP. VERDE	EX SUP. URB.TA 2014 PORTATA NEL PDR	EX SUP. LIBERA 2014 PORTATA NEL PDR E PDS URBANIZZATA	EX SUP. LIBERA 2014 PORTATA NEL PDR E PDS URBANIZZABILE	EX SUP. LIBERA 2014 RESA AGRICOLA	SUP. VERDE		
											conferma	nuova								
					A	B	C	D	E	F	G	H	I	L	M	N	O	P	Q	R
22	C4-1	R	PA05	R	9.174	9.174	0	0	0	0	0	0	0	0	0	9.174	0	0	0	0

PA approvato



Previsione 02/12/2014



Proposta 2022



Estratto tavola DP-07

ID tavola DP-7	NOME AMBITO 02/12/2014	DESTINAZIONE FUNZIONALE PREVALENTE PGT 2014	NOME AMBITO VARIANTE PGT	DESTINAZIONE FUNZIONALE PREVALENTE VARIANTE PGT	PGT VIGENTE AL 02/12/2014				VARIANTE PGT				VARIANTE PGT (superfici comprese nei soli AdT esistenti al 02/12/2014 attuati e/o non confermati e pertanto normati da Piano delle Regole e/o Piano dei Servizi nella Variante PGT)							
					SUP. TERR.	SUP. URB.TA	SUP. LIBERA	SUP. VERDE	SUP. TERR.	SUP. URB.TA	SUP. LIBERA		SUP. VERDE	EX SUP. URB.TA 2014 PORTATA NEL PDR	EX SUP. LIBERA 2014 PORTATA NEL PDR E PDS URBANIZZATA	EX SUP. LIBERA 2014 PORTATA NEL PDR E PDS URBANIZZABILE	EX SUP. LIBERA 2014 RESA AGRICOLA	SUP. VERDE		
											conferma	nuova								
					A	B	C	D	E	F	G	H	I	L	M	N	O	P	Q	R
23	C4-2	R	-	-	10.133	10.133	0	0	0	0	0	0	0	0	0	0	0	0	0	0

PA approvato



Previsione 02/12/2014



Proposta 2022



Estratto tavola DP-07

ID tavola DP-7	NOME AMBITO 02/12/2014	DESTINAZIONE FUNZIONALE PREVALENTE PGT 2014	NOME AMBITO VARIANTE PGT	DESTINAZIONE FUNZIONALE PREVALENTE VARIANTE PGT	PGT VIGENTE AL 02/12/2014				VARIANTE PGT				VARIANTE PGT (superfici comprese nei soli AdT esistenti al 02/12/2014 attuati e/o non confermati e pertanto normati da Piano delle Regole e/o Piano dei Servizi nella Variante PGT)						
					SUP. TERR.	SUP. URB.TA	SUP. LIBERA	SUP. VERDE	SUP. TERR.	SUP. URB.TA	SUP. LIBERA		SUP. VERDE	EX SUP. URB.TA 2014 PORTATA NEL PDR	EX SUP. LIBERA 2014 PORTATA NEL PDR E PDS URBANIZZATA	EX SUP. LIBERA 2014 PORTATA NEL PDR E PDS URBANIZZABILE	EX SUP. LIBERA 2014 RESA AGRICOLA	SUP. VERDE	
											conferma	nuova							
					A	B	C	D	E	F	G	H	I	L	M	N	O	P	Q
24	C4-3	R	-	-	5.981	5.981	0	0	0	0	0	0	0	0	5.981	0	0	0	0

PA approvato



Previsione 02/12/2014



Proposta 2022



Estratto tavola DP-07

ID tavola DP-7	NOME AMBITO 02/12/2014	DESTINAZIONE FUNZIONALE PREVALENTE PGT 2014	NOME AMBITO VARIANTE PGT	DESTINAZIONE FUNZIONALE PREVALENTE VARIANTE PGT	PGT VIGENTE AL 02/12/2014				VARIANTE PGT				VARIANTE PGT (superfici comprese nei soli AdT esistenti al 02/12/2014 attuati e/o non confermati e pertanto normati da Piano delle Regole e/o Piano dei Servizi nella Variante PGT)						
					SUP. TERR.	SUP. URB.TA	SUP. LIBERA	SUP. VERDE	SUP. TERR.	SUP. URB.TA	SUP. LIBERA		SUP. VERDE	EX SUP. URB.TA 2014 PORTATA NEL PDR	EX SUP. LIBERA 2014 PORTATA NEL PDR E PDS URBANIZZATA	EX SUP. LIBERA 2014 PORTATA NEL PDR E PDS URBANIZZABILE	EX SUP. LIBERA 2014 RESA AGRICOLA	SUP. VERDE	
											conferma	nuova							
					A	B	C	D	E	F	G	H	I	L	M	N	O	P	Q
25	C4-4	R	-	-	11.895	0	11.895	0	0	0	0	0	0	0	0	0	0	11.895	0



Previsione 02/12/2014



Proposta 2022



Estratto tavola DP-07

ID tavola DP-7	NOME AMBITO 02/12/2014	DESTINAZIONE FUNZIONALE PREVALENTE PGT 2014	NOME AMBITO VARIANTE PGT	DESTINAZIONE FUNZIONALE PREVALENTE VARIANTE PGT	PGT VIGENTE AL 02/12/2014				VARIANTE PGT				VARIANTE PGT (superfici comprese nei soli AdT esistenti al 02/12/2014 attuati e/o non confermati e pertanto normati da Piano delle Regole e/o Piano dei Servizi nella Variante PGT)						
					SUP. TERR.	SUP. URB.TA	SUP. LIBERA	SUP. VERDE	SUP. TERR.	SUP. URB.TA	SUP. LIBERA		SUP. VERDE	EX SUP. URB.TA 2014 PORTATA NEL PDR	EX SUP. LIBERA 2014 PORTATA NEL PDR E PDS URBANIZZATA	EX SUP. LIBERA 2014 PORTATA NEL PDR E PDS URBANIZZABILE	EX SUP. LIBERA 2014 RESA AGRICOLA	SUP. VERDE	
											conferma	nuova							
					A	B	C	D	E	F	G	H	I	L	M	N	O	P	Q
26	C4-5	R	-	-	19.992	19.992	0	0	0	0	0	0	0	0	19.992	0	0	0	0

PA approvato



Previsione 02/12/2014



Proposta 2022



Estratto tavola DP-07

ID tavola DP-7	NOME AMBITO 02/12/2014	DESTINAZIONE FUNZIONALE PREVALENTE PGT 2014	NOME AMBITO VARIANTE PGT	DESTINAZIONE FUNZIONALE PREVALENTE VARIANTE PGT	PGT VIGENTE AL 02/12/2014				VARIANTE PGT				VARIANTE PGT (superfici comprese nei soli AdT esistenti al 02/12/2014 attuati e/o non confermati e pertanto normati da Piano delle Regole e/o Piano dei Servizi nella Variante PGT)					
					SUP. TERR.	SUP. URB.TA	SUP. LIBERA	SUP. VERDE	SUP. TERR.	SUP. URB.TA	SUP. LIBERA		SUP. VERDE	EX SUP. URB.TA 2014 PORTATA NEL PDR	EX SUP. LIBERA 2014 PORTATA NEL PDR E PDS URBANIZZATA	EX SUP. LIBERA 2014 PORTATA NEL PDR E PDS URBANIZZABILE	EX SUP. LIBERA 2014 RESA AGRICOLA	SUP. VERDE
											conferma	nuova						
					A	B			C	D	E	F	G	H	I	L	M	N
27	C4-6	R	PA06	R	16.012	0	16.012	0	16.012	0	16.012	0	0	0	0	0	0	0



Previsione 02/12/2014



Proposta 2022



Estratto tavola DP-07

ID tavola DP-7	NOME AMBITO 02/12/2014	DESTINAZIONE FUNZIONALE PREVALENTE PGT 2014	NOME AMBITO VARIANTE PGT	DESTINAZIONE FUNZIONALE PREVALENTE VARIANTE PGT	PGT VIGENTE AL 02/12/2014				VARIANTE PGT				VARIANTE PGT (superfici comprese nei soli AdT esistenti al 02/12/2014 attuati e/o non confermati e pertanto normati da Piano delle Regole e/o Piano dei Servizi nella Variante PGT)						
					SUP. TERR.	SUP. URB.TA	SUP. LIBERA	SUP. VERDE	SUP. TERR.	SUP. URB.TA	SUP. LIBERA		SUP. VERDE	EX SUP. URB.TA 2014 PORTATA NEL PDR	EX SUP. LIBERA 2014 PORTATA NEL PDR E PDS URBANIZZATA	EX SUP. LIBERA 2014 PORTATA NEL PDR E PDS URBANIZZABILE	EX SUP. LIBERA 2014 RESA AGRICOLA	SUP. VERDE	
											conferma	nuova							
					A	B	C	D	E	F	G	H	I	L	M	N	O	P	Q
28	C4-7	R	-	-	20.797	20.797	0	0	0	0	0	0	0	0	0	0	0	0	0

PA approvato



Previsione 02/12/2014



Proposta 2022



Estratto tavola DP-07

ID tavola DP-7	NOME AMBITO 02/12/2014	DESTINAZIONE FUNZIONALE PREVALENTE PGT 2014	NOME AMBITO VARIANTE PGT	DESTINAZIONE FUNZIONALE PREVALENTE VARIANTE PGT	PGT VIGENTE AL 02/12/2014				VARIANTE PGT				VARIANTE PGT (superfici comprese nei soli AdT esistenti al 02/12/2014 attuati e/o non confermati e pertanto normati da Piano delle Regole e/o Piano dei Servizi nella Variante PGT)							
					SUP. TERR.	SUP. URB.TA	SUP. LIBERA	SUP. VERDE	SUP. TERR.	SUP. URB.TA	SUP. LIBERA		SUP. VERDE	EX SUP. URB.TA 2014 PORTATA NEL PDR	EX SUP. LIBERA 2014 PORTATA NEL PDR E PDS URBANIZZATA	EX SUP. LIBERA 2014 PORTATA NEL PDR E PDS URBANIZZABILE	EX SUP. LIBERA 2014 RESA AGRICOLA	SUP. VERDE		
											conferma	nuova								
					A	B	C	D	E	F	G	H	I	L	M	N	O	P	Q	R
29	C4-8	R	-	-	24.101	24.101	0	0	0	0	0	0	0	0	0	22.368	0	0	0	1.733

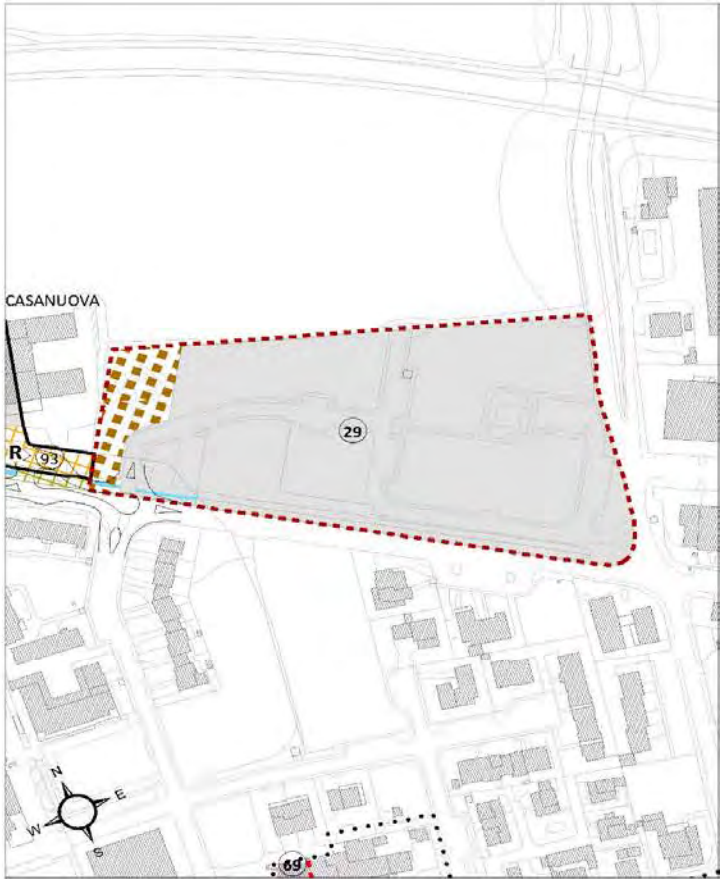
PA approvato



Previsione 02/12/2014



Proposta 2022



Estratto tavola DP-07

ID tavola DP-7	NOME AMBITO 02/12/2014	DESTINAZIONE FUNZIONALE PREVALENTE PGT 2014	NOME AMBITO VARIANTE PGT	DESTINAZIONE FUNZIONALE PREVALENTE VARIANTE PGT	PGT VIGENTE AL 02/12/2014				VARIANTE PGT				VARIANTE PGT (superfici comprese nei soli AdT esistenti al 02/12/2014 attuati e/o non confermati e pertanto normati da Piano delle Regole e/o Piano dei Servizi nella Variante PGT)					
					SUP. TERR.	SUP. URB.TA	SUP. LIBERA	SUP. VERDE	SUP. TERR.	SUP. URB.TA	SUP. LIBERA		SUP. VERDE	EX SUP. URB.TA 2014 PORTATA NEL PDR	EX SUP. LIBERA 2014 PORTATA NEL PDR E PDS URBANIZZATA	EX SUP. LIBERA 2014 PORTATA NEL PDR E PDS URBANIZZABILE	EX SUP. LIBERA 2014 RESA AGRICOLA	SUP. VERDE
											conferma	nuova						
					A	B	C	D	E	F	G	H	I	L	M	N	O	P
30	C4-9	R	-	-	16.950	1.523	15.427	0	0	0	0	0	0	1.523	0	805	9.704	0
			PA14 subB	S					4.918	0	0	0	4.918	0	0	0	0	0



Previsione 02/12/2014



Proposta 2022



Estratto tavola DP-07

ID tavola DP-7	NOME AMBITO 02/12/2014	DESTINAZIONE FUNZIONALE PREVALENTE PGT 2014	NOME AMBITO VARIANTE PGT	DESTINAZIONE FUNZIONALE PREVALENTE VARIANTE PGT	PGT VIGENTE AL 02/12/2014				VARIANTE PGT				VARIANTE PGT (superfici comprese nei soli AdT esistenti al 02/12/2014 attuati e/o non confermati e pertanto normati da Piano delle Regole e/o Piano dei Servizi nella Variante PGT)						
					SUP. TERR.	SUP. URB.TA	SUP. LIBERA	SUP. VERDE	SUP. TERR.	SUP. URB.TA	SUP. LIBERA		SUP. VERDE	EX SUP. URB.TA 2014 PORTATA NEL PDR	EX SUP. LIBERA 2014 PORTATA NEL PDR E PDS URBANIZZATA	EX SUP. LIBERA 2014 PORTATA NEL PDR E PDS URBANIZZABILE	EX SUP. LIBERA 2014 RESA AGRICOLA	SUP. VERDE	
											conferma	nuova							
					A	B	C	D	E	F	G	H	I	L	M	N	O	P	Q
31	C4-10	R	-	-	5.609	5.609	0	0	0	0	0	0	0	0	5.609	0	0	0	0

PA approvato



Previsione 02/12/2014



Proposta 2022



Estratto tavola DP-07

ID tavola DP-7	NOME AMBITO 02/12/2014	DESTINAZIONE FUNZIONALE PREVALENTE PGT 2014	NOME AMBITO VARIANTE PGT	DESTINAZIONE FUNZIONALE PREVALENTE VARIANTE PGT	PGT VIGENTE AL 02/12/2014				VARIANTE PGT				VARIANTE PGT (superfici comprese nei soli AdT esistenti al 02/12/2014 attuati e/o non confermati e pertanto normati da Piano delle Regole e/o Piano dei Servizi nella Variante PGT)							
					SUP. TERR.	SUP. URB.TA	SUP. LIBERA	SUP. VERDE	SUP. TERR.	SUP. URB.TA	SUP. LIBERA		SUP. VERDE	EX SUP. URB.TA 2014 PORTATA NEL PDR	EX SUP. LIBERA 2014 PORTATA NEL PDR E PDS URBANIZZATA	EX SUP. LIBERA 2014 PORTATA NEL PDR E PDS URBANIZZABILE	EX SUP. LIBERA 2014 RESA AGRICOLA	SUP. VERDE		
											conferma	nuova								
					A	B	C	D	E	F	G	H	I	L	M	N	O	P	Q	R
32	C4-11	R	-	-	6.546	6.546	0	0	0	0	0	0	0	0	0	6.546	0	0	0	0

PA approvato



Previsione 02/12/2014



Proposta 2022



Estratto tavola DP-07

ID tavola DP-7	NOME AMBITO 02/12/2014	DESTINAZIONE FUNZIONALE PREVALENTE PGT 2014	NOME AMBITO VARIANTE PGT	DESTINAZIONE FUNZIONALE PREVALENTE VARIANTE PGT	PGT VIGENTE AL 02/12/2014				VARIANTE PGT				VARIANTE PGT (superfici comprese nei soli AdT esistenti al 02/12/2014 attuati e/o non confermati e pertanto normati da Piano delle Regole e/o Piano dei Servizi nella Variante PGT)							
					SUP. TERR.	SUP. URB.TA	SUP. LIBERA	SUP. VERDE	SUP. TERR.	SUP. URB.TA	SUP. LIBERA		SUP. VERDE	EX SUP. URB.TA 2014 PORTATA NEL PDR	EX SUP. LIBERA 2014 PORTATA NEL PDR E PDS URBANIZZATA	EX SUP. LIBERA 2014 PORTATA NEL PDR E PDS URBANIZZABILE	EX SUP. LIBERA 2014 RESA AGRICOLA	SUP. VERDE		
											conferma	nuova								
					A	B	C	D	E	F	G	H	I	L	M	N	O	P	Q	R
33	C4-12	R	-	-	7.063	7.063	0	0	0	0	0	0	0	0	0	0	0	0	0	0

PA approvato



Previsione 02/12/2014



Proposta 2022



Estratto tavola DP-07

ID tavola DP-7	NOME AMBITO 02/12/2014	DESTINAZIONE FUNZIONALE PREVALENTE PGT 2014	NOME AMBITO VARIANTE PGT	DESTINAZIONE FUNZIONALE PREVALENTE VARIANTE PGT	PGT VIGENTE AL 02/12/2014				VARIANTE PGT				VARIANTE PGT (superfici comprese nei soli AdT esistenti al 02/12/2014 attuati e/o non confermati e pertanto normati da Piano delle Regole e/o Piano dei Servizi nella Variante PGT)							
					SUP. TERR.	SUP. URB.TA	SUP. LIBERA	SUP. VERDE	SUP. TERR.	SUP. URB.TA	SUP. LIBERA		SUP. VERDE	EX SUP. URB.TA 2014 PORTATA NEL PDR	EX SUP. LIBERA 2014 PORTATA NEL PDR E PDS URBANIZZATA	EX SUP. LIBERA 2014 PORTATA NEL PDR E PDS URBANIZZABILE	EX SUP. LIBERA 2014 RESA AGRICOLA	SUP. VERDE		
											conferma	nuova								
					A	B	C	D	E	F	G	H	I	L	M	N	O	P	Q	R
34	C4-14	R	-	-	21.204	21.204	0	0	0	0	0	0	0	0	0	21.204	0	0	0	0

PA approvato



Previsione 02/12/2014



Proposta 2022



Estratto tavola DP-07

ID tavola DP-7	NOME AMBITO 02/12/2014	DESTINAZIONE FUNZIONALE PREVALENTE PGT 2014	NOME AMBITO VARIANTE PGT	DESTINAZIONE FUNZIONALE PREVALENTE VARIANTE PGT	PGT VIGENTE AL 02/12/2014				VARIANTE PGT				VARIANTE PGT (superfici comprese nei soli AdT esistenti al 02/12/2014 attuati e/o non confermati e pertanto normati da Piano delle Regole e/o Piano dei Servizi nella Variante PGT)						
					SUP. TERR.	SUP. URB.TA	SUP. LIBERA	SUP. VERDE	SUP. TERR.	SUP. URB.TA	SUP. LIBERA		SUP. VERDE	EX SUP. URB.TA 2014 PORTATA NEL PDR	EX SUP. LIBERA 2014 PORTATA NEL PDR E PDS URBANIZZATA	EX SUP. LIBERA 2014 PORTATA NEL PDR E PDS URBANIZZABILE	EX SUP. LIBERA 2014 RESA AGRICOLA	SUP. VERDE	
											conferma	nuova							
					A	B	C	D	E	F	G	H	I	L	M	N	O	P	Q
35	C4-15	R	-	-	38.936	38.936	0	0	0	0	0	0	0	0	38.936	0	0	0	0

PA approvato



Previsione 02/12/2014



Proposta 2022



Estratto tavola DP-07

ID tavola DP-7	NOME AMBITO 02/12/2014	DESTINAZIONE FUNZIONALE PREVALENTE PGT 2014	NOME AMBITO VARIANTE PGT	DESTINAZIONE FUNZIONALE PREVALENTE VARIANTE PGT	PGT VIGENTE AL 02/12/2014				VARIANTE PGT				VARIANTE PGT (superfici comprese nei soli AdT esistenti al 02/12/2014 attuati e/o non confermati e pertanto normati da Piano delle Regole e/o Piano dei Servizi nella Variante PGT)													
					SUP. TERR.	SUP. URB.TA	SUP. LIBERA	SUP. VERDE	SUP. TERR.	SUP. URB.TA	SUP. LIBERA		SUP. VERDE	EX SUP. URB.TA 2014 PORTATA NEL PDR	EX SUP. LIBERA 2014 PORTATA NEL PDR E PDS URBANIZZATA	EX SUP. LIBERA 2014 PORTATA NEL PDR E PDS URBANIZZABILE	EX SUP. LIBERA 2014 RESA AGRICOLA	SUP. VERDE								
											conferma	nuova														
					A	B	C	D	E	F	G	H	I	L	M	N	O	P	Q	R						
36	C4-16	R	-	-	37.656	37.656	0	0	0	0	0	0	0	0	0	0	0	0	0	0	0	0	0	0	0	0

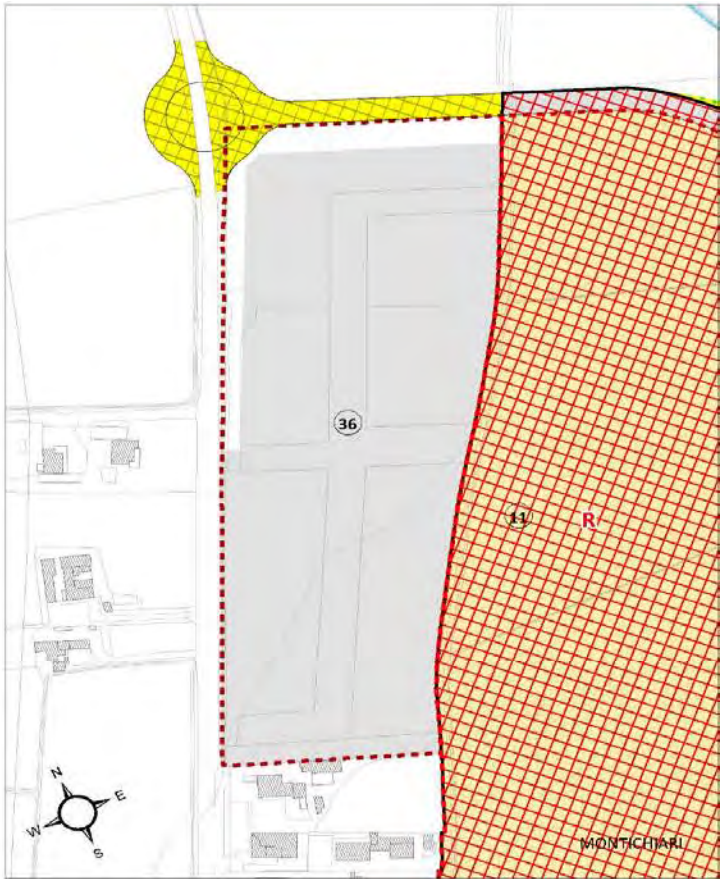
PA approvato



Previsione 02/12/2014



Proposta 2022



Estratto tavola DP-07

ID tavola DP-7	NOME AMBITO 02/12/2014	DESTINAZIONE FUNZIONALE PREVALENTE PGT 2014	NOME AMBITO VARIANTE PGT	DESTINAZIONE FUNZIONALE PREVALENTE VARIANTE PGT	PGT VIGENTE AL 02/12/2014				VARIANTE PGT				VARIANTE PGT (superfici comprese nei soli AdT esistenti al 02/12/2014 attuati e/o non confermati e pertanto normati da Piano delle Regole e/o Piano dei Servizi nella Variante PGT)						
					SUP. TERR.	SUP. URB.TA	SUP. LIBERA	SUP. VERDE	SUP. TERR.	SUP. URB.TA	SUP. LIBERA		SUP. VERDE	EX SUP. URB.TA 2014 PORTATA NEL PDR	EX SUP. LIBERA 2014 PORTATA NEL PDR E PDS URBANIZZATA	EX SUP. LIBERA 2014 PORTATA NEL PDR E PDS URBANIZZABILE	EX SUP. LIBERA 2014 RESA AGRICOLA	SUP. VERDE	
											conferma	nuova							
					A	B	C	D	E	F	G	H	I	L	M	N	O	P	Q
37	C4-17	R	-	-	29.235	29.235	0	0	0	0	0	0	0	0	29.235	0	0	0	0

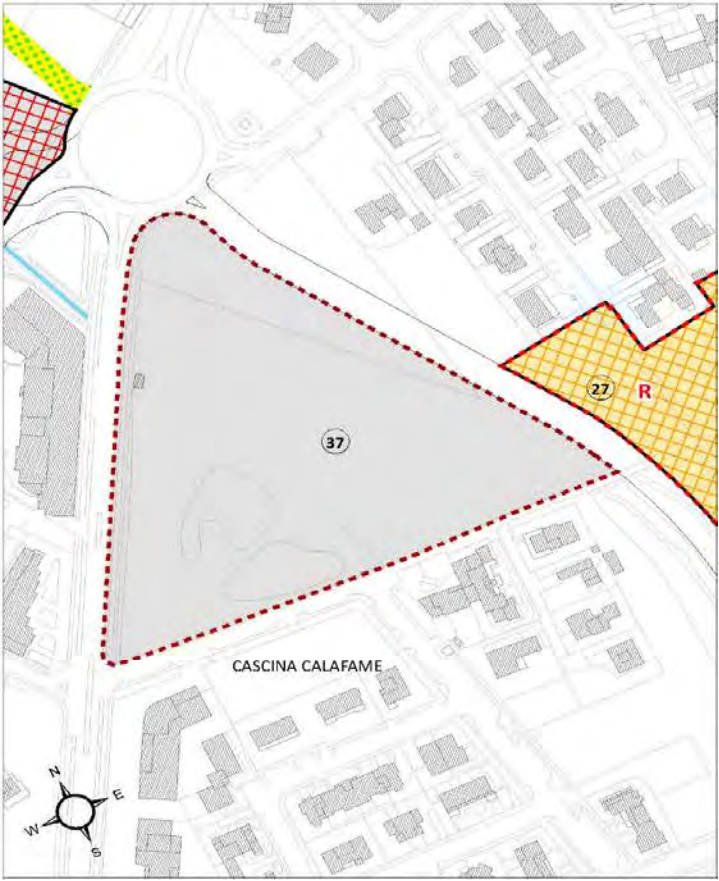
PA approvato



Previsione 02/12/2014



Proposta 2022



Estratto tavola DP-07

ID tavola DP-7	NOME AMBITO 02/12/2014	DESTINAZIONE FUNZIONALE PREVALENTE PGT 2014	NOME AMBITO VARIANTE PGT	DESTINAZIONE FUNZIONALE PREVALENTE VARIANTE PGT	PGT VIGENTE AL 02/12/2014				VARIANTE PGT				VARIANTE PGT (superfici comprese nei soli AdT esistenti al 02/12/2014 attuati e/o non confermati e pertanto normati da Piano delle Regole e/o Piano dei Servizi nella Variante PGT)														
					SUP. TERR.	SUP. URB.TA	SUP. LIBERA	SUP. VERDE	SUP. TERR.	SUP. URB.TA	SUP. LIBERA		SUP. VERDE	EX SUP. URB.TA 2014 PORTATA NEL PDR	EX SUP. LIBERA 2014 PORTATA NEL PDR E PDS URBANIZZATA	EX SUP. LIBERA 2014 PORTATA NEL PDR E PDS URBANIZZABILE	EX SUP. LIBERA 2014 RESA AGRICOLA	SUP. VERDE									
											conferma	nuova															
					A	B	C	D	E	F	G	H	I	L	M	N	O	P	Q	R							
38	C4-18	R	-	-	4.580	4.580	0	0	0	0	0	0	0	0	0	0	0	0	0	0	0	0	0	0	0	0	0

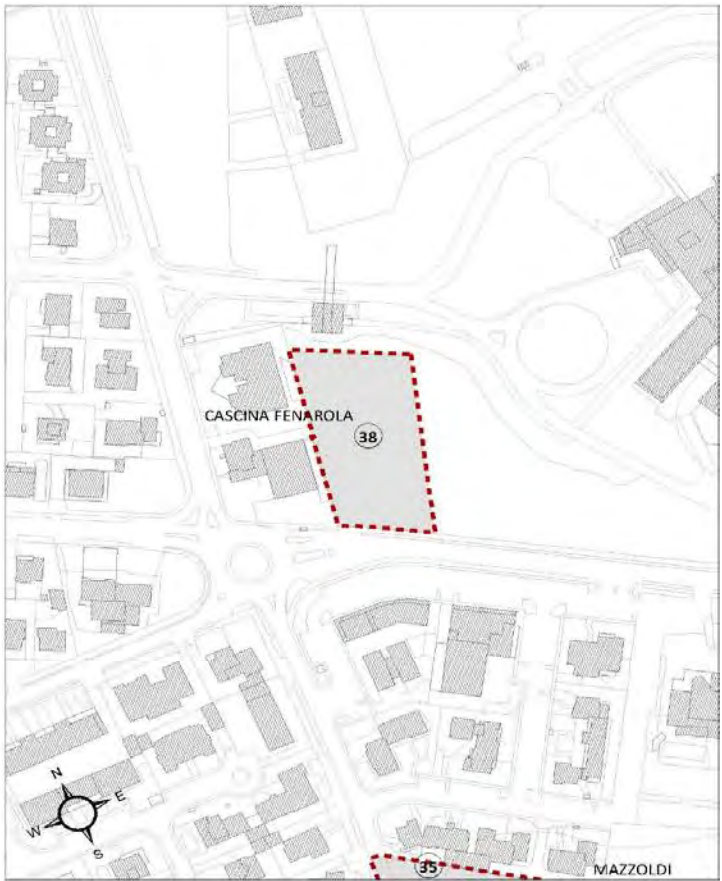
PA approvato



Previsione 02/12/2014



Proposta 2022



Estratto tavola DP-07

ID tavola DP-7	NOME AMBITO 02/12/2014	DESTINAZIONE FUNZIONALE PREVALENTE PGT 2014	NOME AMBITO VARIANTE PGT	DESTINAZIONE FUNZIONALE PREVALENTE VARIANTE PGT	PGT VIGENTE AL 02/12/2014				VARIANTE PGT				VARIANTE PGT (superfici comprese nei soli AdT esistenti al 02/12/2014 attuati e/o non confermati e pertanto normati da Piano delle Regole e/o Piano dei Servizi nella Variante PGT)						
					SUP. TERR.	SUP. URB.TA	SUP. LIBERA	SUP. VERDE	SUP. TERR.	SUP. URB.TA	SUP. LIBERA		SUP. VERDE	EX SUP. URB.TA 2014 PORTATA NEL PDR	EX SUP. LIBERA 2014 PORTATA NEL PDR E PDS URBANIZZATA	EX SUP. LIBERA 2014 PORTATA NEL PDR E PDS URBANIZZABILE	EX SUP. LIBERA 2014 RESA AGRICOLA	SUP. VERDE	
											conferma	nuova							
					A	B	C	D	E	F	G	H	I	L	M	N	O	P	Q
39	D	R	-	-	12.050	0	12.050	0	0	0	0	0	0	0	0	12.050	0	0	0

PA approvato



Previsione 02/12/2014



Proposta 2022



Estratto tavola DP-07

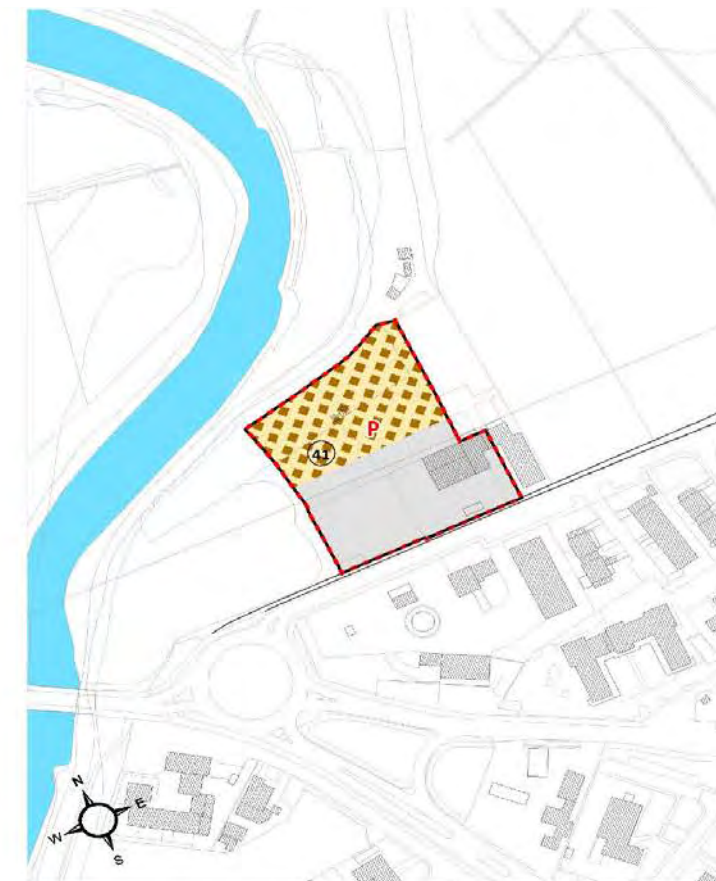
ID tavola DP-7	NOME AMBITO 02/12/2014	DESTINAZIONE FUNZIONALE PREVALENTE PGT 2014	NOME AMBITO VARIANTE PGT	DESTINAZIONE FUNZIONALE PREVALENTE VARIANTE PGT	PGT VIGENTE AL 02/12/2014				VARIANTE PGT				VARIANTE PGT (superfici comprese nei soli AdT esistenti al 02/12/2014 attuati e/o non confermati e pertanto normati da Piano delle Regole e/o Piano dei Servizi nella Variante PGT)					
					SUP. TERR.	SUP. URB.TA	SUP. LIBERA	SUP. VERDE	SUP. TERR.	SUP. URB.TA	SUP. LIBERA		SUP. VERDE	EX SUP. URB.TA 2014 PORTATA NEL PDR	EX SUP. LIBERA 2014 PORTATA NEL PDR E PDS URBANIZZATA	EX SUP. LIBERA 2014 PORTATA NEL PDR E PDS URBANIZZABILE	EX SUP. LIBERA 2014 RESA AGRICOLA	SUP. VERDE
											conferma	nuova						
					A	B			C	D	E	F	G	H	I	L	M	N
41	D0-2	P	PA07	P	8.370	6.463	1.907	0	8.370	4.491	0	0	3.879	0	0	0	0	0



Previsione 02/12/2014



Proposta 2022



Estratto tavola DP-07

ID tavola DP-7	NOME AMBITO 02/12/2014	DESTINAZIONE FUNZIONALE PREVALENTE PGT 2014	NOME AMBITO VARIANTE PGT	DESTINAZIONE FUNZIONALE PREVALENTE VARIANTE PGT	PGT VIGENTE AL 02/12/2014				VARIANTE PGT				VARIANTE PGT (superfici comprese nei soli AdT esistenti al 02/12/2014 attuati e/o non confermati e pertanto normati da Piano delle Regole e/o Piano dei Servizi nella Variante PGT)							
					SUP. TERR.	SUP. URB.TA	SUP. LIBERA	SUP. VERDE	SUP. TERR.	SUP. URB.TA	SUP. LIBERA		SUP. VERDE	EX SUP. URB.TA 2014 PORTATA NEL PDR	EX SUP. LIBERA 2014 PORTATA NEL PDR E PDS URBANIZZATA	EX SUP. LIBERA 2014 PORTATA NEL PDR E PDS URBANIZZABILE	EX SUP. LIBERA 2014 RESA AGRICOLA	SUP. VERDE		
											conferma	nuova								
					A	B	C	D	E	F	G	H	I	L	M	N	O	P	Q	R
42	D0-3	P	-	-	13.953	5.738	8.215	0	0	0	0	0	0	0	0	5.738	0	980	7.235	0



Previsione 02/12/2014



Proposta 2022



Estratto tavola DP-07

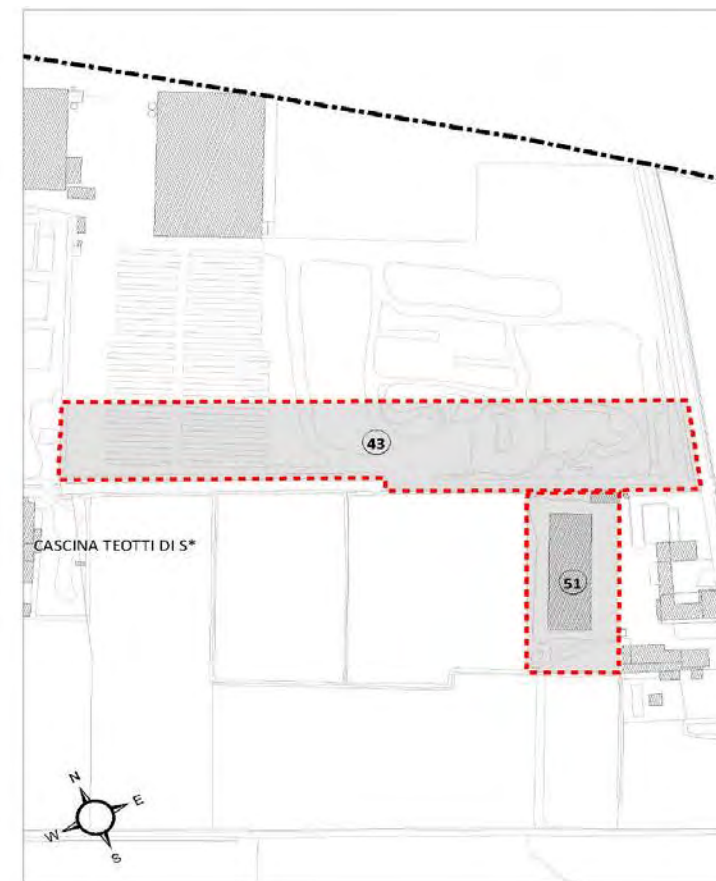
ID tavola DP-7	NOME AMBITO 02/12/2014	DESTINAZIONE FUNZIONALE PREVALENTE PGT 2014	NOME AMBITO VARIANTE PGT	DESTINAZIONE FUNZIONALE PREVALENTE VARIANTE PGT	PGT VIGENTE AL 02/12/2014				VARIANTE PGT				VARIANTE PGT (superfici comprese nei soli AdT esistenti al 02/12/2014 attuati e/o non confermati e pertanto normati da Piano delle Regole e/o Piano dei Servizi nella Variante PGT)														
					SUP. TERR.	SUP. URB.TA	SUP. LIBERA	SUP. VERDE	SUP. TERR.	SUP. URB.TA	SUP. LIBERA		SUP. VERDE	EX SUP. URB.TA 2014 PORTATA NEL PDR	EX SUP. LIBERA 2014 PORTATA NEL PDR E PDS URBANIZZATA	EX SUP. LIBERA 2014 PORTATA NEL PDR E PDS URBANIZZABILE	EX SUP. LIBERA 2014 RESA AGRICOLA	SUP. VERDE									
											conferma	nuova															
					A	B	C	D	E	F	G	H	I	L	M	N	O	P	Q	R							
43	D0-4	P	-	-	12.597	12.597	0	0	0	0	0	0	0	0	0	0	0	0	0	0	0	0	0	0	0	0	0



Previsione 02/12/2014



Proposta 2022



Estratto tavola DP-07

ID tavola DP-7	NOME AMBITO 02/12/2014	DESTINAZIONE FUNZIONALE PREVALENTE PGT 2014	NOME AMBITO VARIANTE PGT	DESTINAZIONE FUNZIONALE PREVALENTE VARIANTE PGT	PGT VIGENTE AL 02/12/2014				VARIANTE PGT				VARIANTE PGT (superfici comprese nei soli AdT esistenti al 02/12/2014 attuati e/o non confermati e pertanto normati da Piano delle Regole e/o Piano dei Servizi nella Variante PGT)							
					SUP. TERR.	SUP. URB.TA	SUP. LIBERA	SUP. VERDE	SUP. TERR.	SUP. URB.TA	SUP. LIBERA		SUP. VERDE	EX SUP. URB.TA 2014 PORTATA NEL PDR	EX SUP. LIBERA 2014 PORTATA NEL PDR E PDS URBANIZZATA	EX SUP. LIBERA 2014 PORTATA NEL PDR E PDS URBANIZZABILE	EX SUP. LIBERA 2014 RESA AGRICOLA	SUP. VERDE		
											conferma	nuova								
					A	B	C	D	E	F	G	H	I	L	M	N	O	P	Q	R
44	D0-5	P	-	-	11.044	11.044	0	0	0	0	0	0	0	0	0	0	0	0	0	0



Previsione 02/12/2014



Proposta 2022



Estratto tavola DP-07

ID tavola DP-7	NOME AMBITO 02/12/2014	DESTINAZIONE FUNZIONALE PREVALENTE PGT 2014	NOME AMBITO VARIANTE PGT	DESTINAZIONE FUNZIONALE PREVALENTE VARIANTE PGT	PGT VIGENTE AL 02/12/2014				VARIANTE PGT				VARIANTE PGT (superfici comprese nei soli AdT esistenti al 02/12/2014 attuati e/o non confermati e pertanto normati da Piano delle Regole e/o Piano dei Servizi nella Variante PGT)														
					SUP. TERR.	SUP. URB.TA	SUP. LIBERA	SUP. VERDE	SUP. TERR.	SUP. URB.TA	SUP. LIBERA		SUP. VERDE	EX SUP. URB.TA 2014 PORTATA NEL PDR	EX SUP. LIBERA 2014 PORTATA NEL PDR E PDS URBANIZZATA	EX SUP. LIBERA 2014 PORTATA NEL PDR E PDS URBANIZZABILE	EX SUP. LIBERA 2014 RESA AGRICOLA	SUP. VERDE									
											conferma	nuova															
					A	B	C	D	E	F	G	H	I	L	M	N	O	P	Q	R							
45	D0-6	P	-	-	4.041	4.041	0	0	0	0	0	0	0	0	0	0	0	0	0	0	0	0	0	0	0	0	0

PA approvato



Previsione 02/12/2014



Proposta 2022



Estratto tavola DP-07

ID tavola DP-7	NOME AMBITO 02/12/2014	DESTINAZIONE FUNZIONALE PREVALENTE PGT 2014	NOME AMBITO VARIANTE PGT	DESTINAZIONE FUNZIONALE PREVALENTE VARIANTE PGT	PGT VIGENTE AL 02/12/2014				VARIANTE PGT				VARIANTE PGT (superfici comprese nei soli AdT esistenti al 02/12/2014 attuati e/o non confermati e pertanto normati da Piano delle Regole e/o Piano dei Servizi nella Variante PGT)							
					SUP. TERR.	SUP. URB.TA	SUP. LIBERA	SUP. VERDE	SUP. TERR.	SUP. URB.TA	SUP. LIBERA		SUP. VERDE	EX SUP. URB.TA 2014 PORTATA NEL PDR	EX SUP. LIBERA 2014 PORTATA NEL PDR E PDS URBANIZZATA	EX SUP. LIBERA 2014 PORTATA NEL PDR E PDS URBANIZZABILE	EX SUP. LIBERA 2014 RESA AGRICOLA	SUP. VERDE		
											conferma	nuova								
					A	B	C	D	E	F	G	H	I	L	M	N	O	P	Q	R
46	D0-7	P	-	-	8.599	8.599	0	0	0	0	0	0	0	0	0	8.599	0	0	0	0



Previsione 02/12/2014



Proposta 2022



Estratto tavola DP-07

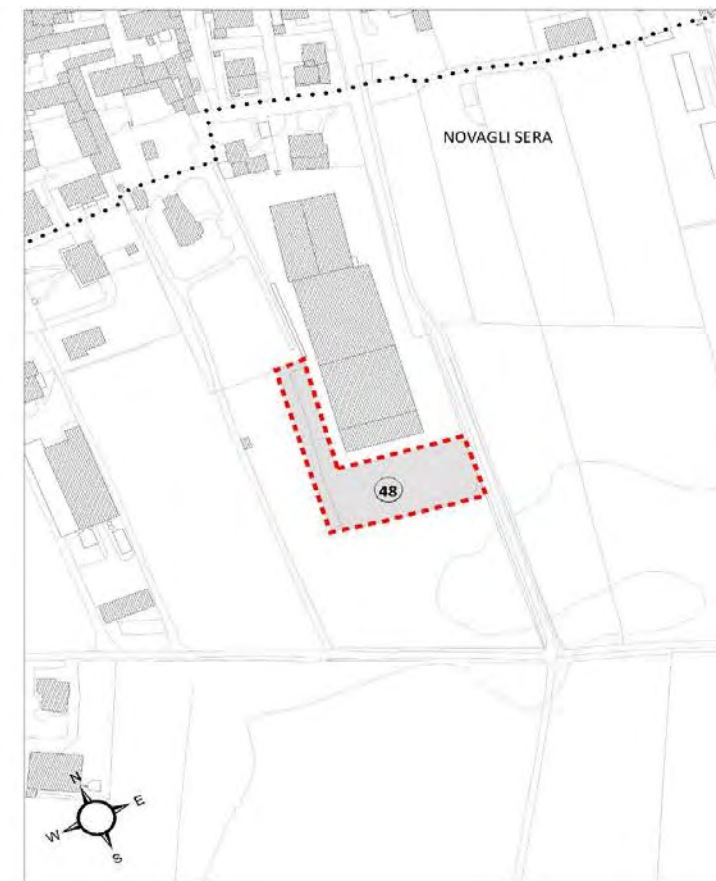
ID tavola DP-7	NOME AMBITO 02/12/2014	DESTINAZIONE FUNZIONALE PREVALENTE PGT 2014	NOME AMBITO VARIANTE PGT	DESTINAZIONE FUNZIONALE PREVALENTE VARIANTE PGT	PGT VIGENTE AL 02/12/2014				VARIANTE PGT				VARIANTE PGT (superfici comprese nei soli AdT esistenti al 02/12/2014 attuati e/o non confermati e pertanto normati da Piano delle Regole e/o Piano dei Servizi nella Variante PGT)							
					SUP. TERR.	SUP. URB.TA	SUP. LIBERA	SUP. VERDE	SUP. TERR.	SUP. URB.TA	SUP. LIBERA		SUP. VERDE	EX SUP. URB.TA 2014 PORTATA NEL PDR	EX SUP. LIBERA 2014 PORTATA NEL PDR E PDS URBANIZZATA	EX SUP. LIBERA 2014 PORTATA NEL PDR E PDS URBANIZZABILE	EX SUP. LIBERA 2014 RESA AGRICOLA	SUP. VERDE		
											conferma	nuova								
					A	B	C	D	E	F	G	H	I	L	M	N	O	P	Q	R
48	D0-9	P	-	-	3.117	3.117	0	0	0	0	0	0	0	0	0	0	0	0	0	0



Previsione 02/12/2014



Proposta 2022



Estratto tavola DP-07

ID tavola DP-7	NOME AMBITO 02/12/2014	DESTINAZIONE FUNZIONALE PREVALENTE PGT 2014	NOME AMBITO VARIANTE PGT	DESTINAZIONE FUNZIONALE PREVALENTE VARIANTE PGT	PGT VIGENTE AL 02/12/2014				VARIANTE PGT				VARIANTE PGT (superfici comprese nei soli AdT esistenti al 02/12/2014 attuati e/o non confermati e pertanto normati da Piano delle Regole e/o Piano dei Servizi nella Variante PGT)						
					SUP. TERR.	SUP. URB.TA	SUP. LIBERA	SUP. VERDE	SUP. TERR.	SUP. URB.TA	SUP. LIBERA		SUP. VERDE	EX SUP. URB.TA 2014 PORTATA NEL PDR	EX SUP. LIBERA 2014 PORTATA NEL PDR E PDS URBANIZZATA	EX SUP. LIBERA 2014 PORTATA NEL PDR E PDS URBANIZZABILE	EX SUP. LIBERA 2014 RESA AGRICOLA	SUP. VERDE	
											conferma	nuova							
					A	B	C	D	E	F	G	H	I	L	M	N	O	P	Q
49	D1-1	P	-	-	9.432	0	9.432	0	0	0	0	0	0	0	0	9.432	0	0	0

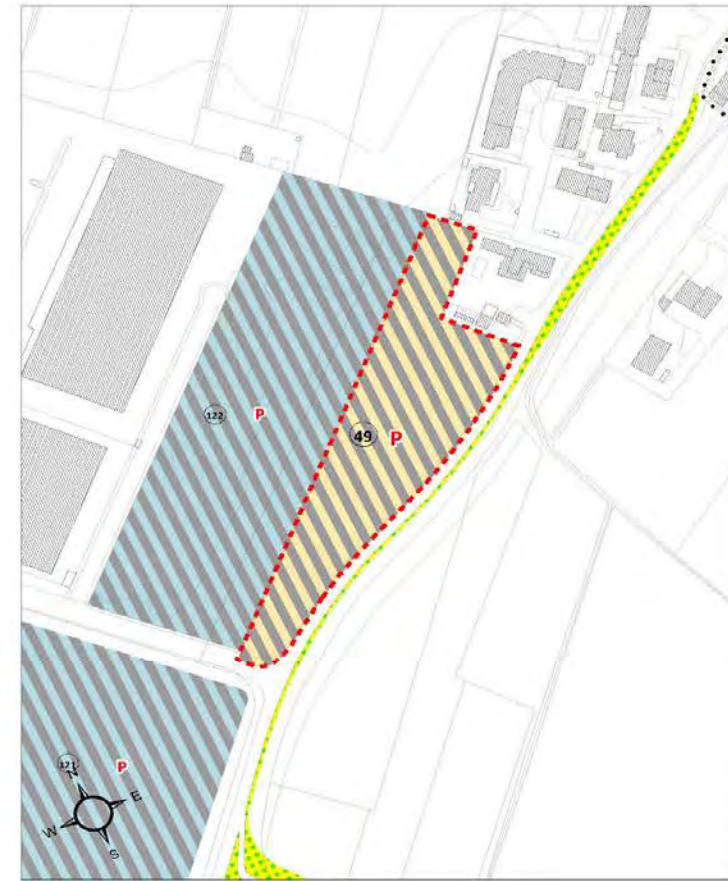
PA approvato



Previsione 02/12/2014



Proposta 2022



Estratto tavola DP-07

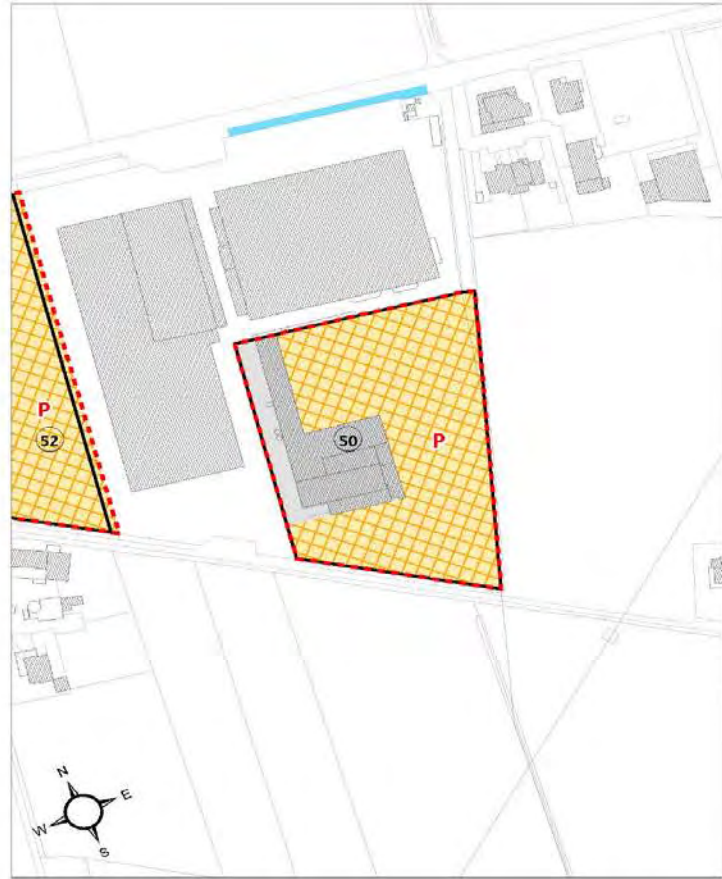
ID tavola DP-7	NOME AMBITO 02/12/2014	DESTINAZIONE FUNZIONALE PREVALENTE PGT 2014	NOME AMBITO VARIANTE PGT	DESTINAZIONE FUNZIONALE PREVALENTE VARIANTE PGT	PGT VIGENTE AL 02/12/2014				VARIANTE PGT				VARIANTE PGT (superfici comprese nei soli AdT esistenti al 02/12/2014 attuati e/o non confermati e pertanto normati da Piano delle Regole e/o Piano dei Servizi nella Variante PGT)					
					SUP. TERR.	SUP. URB.TA	SUP. LIBERA	SUP. VERDE	SUP. TERR.	SUP. URB.TA	SUP. LIBERA		SUP. VERDE	EX SUP. URB.TA 2014 PORTATA NEL PDR	EX SUP. LIBERA 2014 PORTATA NEL PDR E PDS URBANIZZATA	EX SUP. LIBERA 2014 PORTATA NEL PDR E PDS URBANIZZABILE	EX SUP. LIBERA 2014 RESA AGRICOLA	SUP. VERDE
											conferma	nuova						
					A	B	C	D	E	F	G	H	I	L	M	N	O	P
50	D1-2	P	PA08	P	13.756	3.492	10.264	0	13.756	3.492	10.264	0	0	0	0	0	0	0



Previsione 02/12/2014



Proposta 2022



Estratto tavola DP-07

ID tavola DP-7	NOME AMBITO 02/12/2014	DESTINAZIONE FUNZIONALE PREVALENTE PGT 2014	NOME AMBITO VARIANTE PGT	DESTINAZIONE FUNZIONALE PREVALENTE VARIANTE PGT	PGT VIGENTE AL 02/12/2014				VARIANTE PGT				VARIANTE PGT (superfici comprese nei soli AdT esistenti al 02/12/2014 attuati e/o non confermati e pertanto normati da Piano delle Regole e/o Piano dei Servizi nella Variante PGT)														
					SUP. TERR.	SUP. URB.TA	SUP. LIBERA	SUP. VERDE	SUP. TERR.	SUP. URB.TA	SUP. LIBERA		SUP. VERDE	EX SUP. URB.TA 2014 PORTATA NEL PDR	EX SUP. LIBERA 2014 PORTATA NEL PDR E PDS URBANIZZATA	EX SUP. LIBERA 2014 PORTATA NEL PDR E PDS URBANIZZABILE	EX SUP. LIBERA 2014 RESA AGRICOLA	SUP. VERDE									
											conferma	nuova															
					A	B	C	D	E	F	G	H	I	L	M	N	O	P	Q	R							
51	D1-3	P	-	-	3.997	3.997	0	0	0	0	0	0	0	0	0	0	0	0	0	0	0	0	0	0	0	0	0



Previsione 02/12/2014



Proposta 2022



Estratto tavola DP-07

ID tavola DP-7	NOME AMBITO 02/12/2014	DESTINAZIONE FUNZIONALE PREVALENTE PGT 2014	NOME AMBITO VARIANTE PGT	DESTINAZIONE FUNZIONALE PREVALENTE VARIANTE PGT	PGT VIGENTE AL 02/12/2014				VARIANTE PGT				VARIANTE PGT (superfici comprese nei soli AdT esistenti al 02/12/2014 attuati e/o non confermati e pertanto normati da Piano delle Regole e/o Piano dei Servizi nella Variante PGT)					
					SUP. TERR.	SUP. URB.TA	SUP. LIBERA	SUP. VERDE	SUP. TERR.	SUP. URB.TA	SUP. LIBERA		SUP. VERDE	EX SUP. URB.TA 2014 PORTATA NEL PDR	EX SUP. LIBERA 2014 PORTATA NEL PDR E PDS URBANIZZATA	EX SUP. LIBERA 2014 PORTATA NEL PDR E PDS URBANIZZABILE	EX SUP. LIBERA 2014 RESA AGRICOLA	SUP. VERDE
											conferma	nuova						
					A	B	C	D	E	F	G	H	I	L	M	N	O	P
52	D1-4	P	PA09	P	13.101	0	13.101	0	13.101	0	13.101	0	0	0	0	0	0	0



Previsione 02/12/2014



Proposta 2022



Estratto tavola DP-07

ID tavola DP-7	NOME AMBITO 02/12/2014	DESTINAZIONE FUNZIONALE PREVALENTE PGT 2014	NOME AMBITO VARIANTE PGT	DESTINAZIONE FUNZIONALE PREVALENTE VARIANTE PGT	PGT VIGENTE AL 02/12/2014				VARIANTE PGT				VARIANTE PGT (superfici comprese nei soli AdT esistenti al 02/12/2014 attuati e/o non confermati e pertanto normati da Piano delle Regole e/o Piano dei Servizi nella Variante PGT)						
					SUP. TERR.	SUP. URB.TA	SUP. LIBERA	SUP. VERDE	SUP. TERR.	SUP. URB.TA	SUP. LIBERA		SUP. VERDE	EX SUP. URB.TA 2014 PORTATA NEL PDR	EX SUP. LIBERA 2014 PORTATA NEL PDR E PDS URBANIZZATA	EX SUP. LIBERA 2014 PORTATA NEL PDR E PDS URBANIZZABILE	EX SUP. LIBERA 2014 RESA AGRICOLA	SUP. VERDE	
											conferma	nuova							
					A	B	C	D	E	F	G	H	I	L	M	N	O	P	Q
53	D1-5	P	-	-	11.639	0	11.639	0	0	0	0	0	0	0	0	11.639	0	0	0

PA approvato



Previsione 02/12/2014



Proposta 2022



Estratto tavola DP-07

ID tavola DP-7	NOME AMBITO 02/12/2014	DESTINAZIONE FUNZIONALE PREVALENTE PGT 2014	NOME AMBITO VARIANTE PGT	DESTINAZIONE FUNZIONALE PREVALENTE VARIANTE PGT	PGT VIGENTE AL 02/12/2014				VARIANTE PGT				VARIANTE PGT (superfici comprese nei soli AdT esistenti al 02/12/2014 attuati e/o non confermati e pertanto normati da Piano delle Regole e/o Piano dei Servizi nella Variante PGT)					
					SUP. TERR.	SUP. URB.TA	SUP. LIBERA	SUP. VERDE	SUP. TERR.	SUP. URB.TA	SUP. LIBERA		SUP. VERDE	EX SUP. URB.TA 2014 PORTATA NEL PDR	EX SUP. LIBERA 2014 PORTATA NEL PDR E PDS URBANIZZATA	EX SUP. LIBERA 2014 PORTATA NEL PDR E PDS URBANIZZABILE	EX SUP. LIBERA 2014 RESA AGRICOLA	SUP. VERDE
											conferma	nuova						
					A	B	C	D	E	F	G	H	I	L	M	N	O	P
54	D1-7	P	-	-	8.794	0	8.794	0	0	0	0	0	0	0	0	0	8.794	0



Previsione 02/12/2014



Proposta 2022



Estratto tavola DP-07

ID tavola DP-7	NOME AMBITO 02/12/2014	DESTINAZIONE FUNZIONALE PREVALENTE PGT 2014	NOME AMBITO VARIANTE PGT	DESTINAZIONE FUNZIONALE PREVALENTE VARIANTE PGT	PGT VIGENTE AL 02/12/2014				VARIANTE PGT				VARIANTE PGT (superfici comprese nei soli AdT esistenti al 02/12/2014 attuati e/o non confermati e pertanto normati da Piano delle Regole e/o Piano dei Servizi nella Variante PGT)						
					SUP. TERR.	SUP. URB.TA	SUP. LIBERA	SUP. VERDE	SUP. TERR.	SUP. URB.TA	SUP. LIBERA		SUP. VERDE	EX SUP. URB.TA 2014 PORTATA NEL PDR	EX SUP. LIBERA 2014 PORTATA NEL PDR E PDS URBANIZZATA	EX SUP. LIBERA 2014 PORTATA NEL PDR E PDS URBANIZZABILE	EX SUP. LIBERA 2014 RESA AGRICOLA	SUP. VERDE	
											conferma	nuova							
					A	B	C	D	E	F	G	H	I	L	M	N	O	P	Q
55	D1-8	P	-	-	9.731	6.145	3.586	0	0	0	0	0	0	0	6.145	0	0	3.586	0



Previsione 02/12/2014



Proposta 2022



Estratto tavola DP-07

ID tavola DP-7	NOME AMBITO 02/12/2014	DESTINAZIONE FUNZIONALE PREVALENTE PGT 2014	NOME AMBITO VARIANTE PGT	DESTINAZIONE FUNZIONALE PREVALENTE VARIANTE PGT	PGT VIGENTE AL 02/12/2014				VARIANTE PGT				VARIANTE PGT (superfici comprese nei soli AdT esistenti al 02/12/2014 attuati e/o non confermati e pertanto normati da Piano delle Regole e/o Piano dei Servizi nella Variante PGT)														
					SUP. TERR.	SUP. URB.TA	SUP. LIBERA	SUP. VERDE	SUP. TERR.	SUP. URB.TA	SUP. LIBERA		SUP. VERDE	EX SUP. URB.TA 2014 PORTATA NEL PDR	EX SUP. LIBERA 2014 PORTATA NEL PDR E PDS URBANIZZATA	EX SUP. LIBERA 2014 PORTATA NEL PDR E PDS URBANIZZABILE	EX SUP. LIBERA 2014 RESA AGRICOLA	SUP. VERDE									
											conferma	nuova															
					A	B	C	D	E	F	G	H	I	L	M	N	O	P	Q	R							
56	D1-9	P	-	-	1.538	1.538	0	0	0	0	0	0	0	0	0	0	0	0	0	0	0	0	0	0	0	0	0



Previsione 02/12/2014



Proposta 2022



Estratto tavola DP-07

ID tavola DP-7	NOME AMBITO 02/12/2014	DESTINAZIONE FUNZIONALE PREVALENTE PGT 2014	NOME AMBITO VARIANTE PGT	DESTINAZIONE FUNZIONALE PREVALENTE VARIANTE PGT	PGT VIGENTE AL 02/12/2014				VARIANTE PGT				VARIANTE PGT (superfici comprese nei soli AdT esistenti al 02/12/2014 attuati e/o non confermati e pertanto normati da Piano delle Regole e/o Piano dei Servizi nella Variante PGT)						
					SUP. TERR.	SUP. URB.TA	SUP. LIBERA	SUP. VERDE	SUP. TERR.	SUP. URB.TA	SUP. LIBERA		SUP. VERDE	EX SUP. URB.TA 2014 PORTATA NEL PDR	EX SUP. LIBERA 2014 PORTATA NEL PDR E PDS URBANIZZATA	EX SUP. LIBERA 2014 PORTATA NEL PDR E PDS URBANIZZABILE	EX SUP. LIBERA 2014 RESA AGRICOLA	SUP. VERDE	
											conferma	nuova							
					A	B	C	D	E	F	G	H	I	L	M	N	O	P	Q
57	D1-10	P	-	-	36.959	0	36.959	0	0	0	0	0	0	0	0	36.959	0	0	0



Previsione 02/12/2014



Proposta 2022



Estratto tavola DP-07

ID tavola DP-7	NOME AMBITO 02/12/2014	DESTINAZIONE FUNZIONALE PREVALENTE PGT 2014	NOME AMBITO VARIANTE PGT	DESTINAZIONE FUNZIONALE PREVALENTE VARIANTE PGT	PGT VIGENTE AL 02/12/2014				VARIANTE PGT				VARIANTE PGT (superfici comprese nei soli AdT esistenti al 02/12/2014 attuati e/o non confermati e pertanto normati da Piano delle Regole e/o Piano dei Servizi nella Variante PGT)						
					SUP. TERR.	SUP. URB.TA	SUP. LIBERA	SUP. VERDE	SUP. TERR.	SUP. URB.TA	SUP. LIBERA		SUP. VERDE	EX SUP. URB.TA 2014 PORTATA NEL PDR	EX SUP. LIBERA 2014 PORTATA NEL PDR E PDS URBANIZZATA	EX SUP. LIBERA 2014 PORTATA NEL PDR E PDS URBANIZZABILE	EX SUP. LIBERA 2014 RESA AGRICOLA	SUP. VERDE	
											conferma	nuova							
					A	B	C	D	E	F	G	H	I	L	M	N	O	P	Q
58	D1-10pav	P	-	-	30.394	0	30.394	0	0	0	0	0	0	0	0	0	30.394	0	0



Previsione 02/12/2014



Proposta 2022



Estratto tavola DP-07

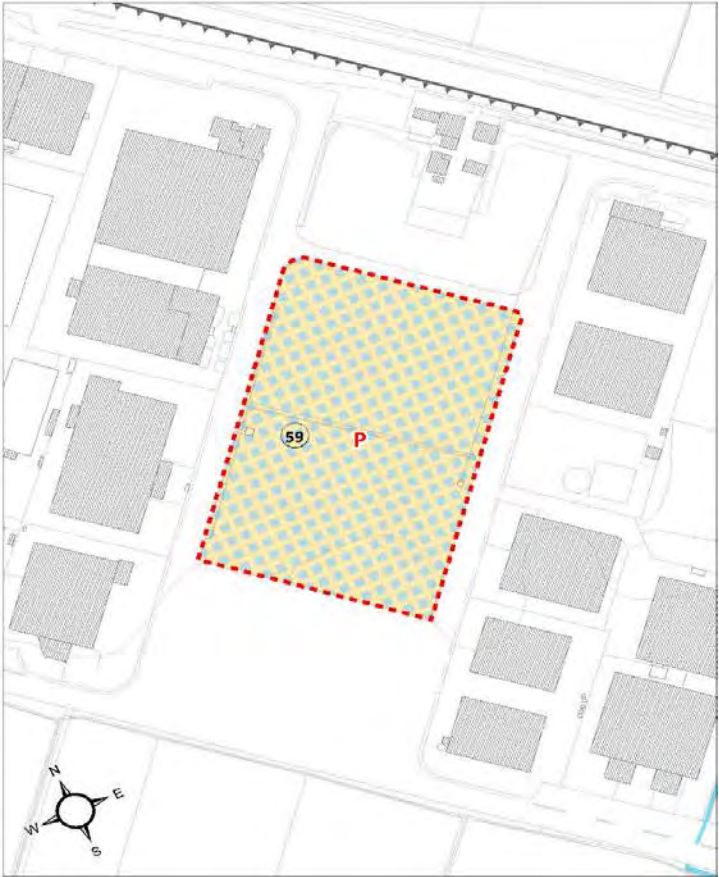
ID tavola DP-7	NOME AMBITO 02/12/2014	DESTINAZIONE FUNZIONALE PREVALENTE PGT 2014	NOME AMBITO VARIANTE PGT	DESTINAZIONE FUNZIONALE PREVALENTE VARIANTE PGT	PGT VIGENTE AL 02/12/2014				VARIANTE PGT				VARIANTE PGT (superfici comprese nei soli AdT esistenti al 02/12/2014 attuati e/o non confermati e pertanto normati da Piano delle Regole e/o Piano dei Servizi nella Variante PGT)						
					SUP. TERR.	SUP. URB.TA	SUP. LIBERA	SUP. VERDE	SUP. TERR.	SUP. URB.TA	SUP. LIBERA		SUP. VERDE	EX SUP. URB.TA 2014 PORTATA NEL PDR	EX SUP. LIBERA 2014 PORTATA NEL PDR E PDS URBANIZZATA	EX SUP. LIBERA 2014 PORTATA NEL PDR E PDS URBANIZZABILE	EX SUP. LIBERA 2014 RESA AGRICOLA	SUP. VERDE	
											conferma	nuova							
					A	B	C	D	E	F	G	H	I	L	M	N	O	P	Q
59	D1-11	P	-	-	18.365	0	18.365	0	0	0	0	0	0	0	0	0	18.365	0	0



Previsione 02/12/2014

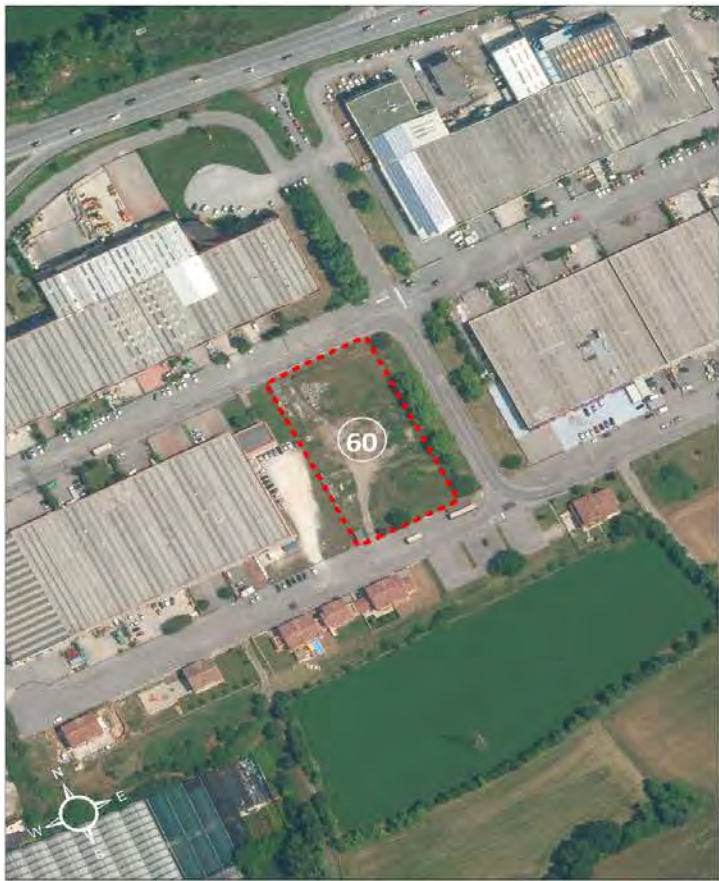


Proposta 2022



Estratto tavola DP-07

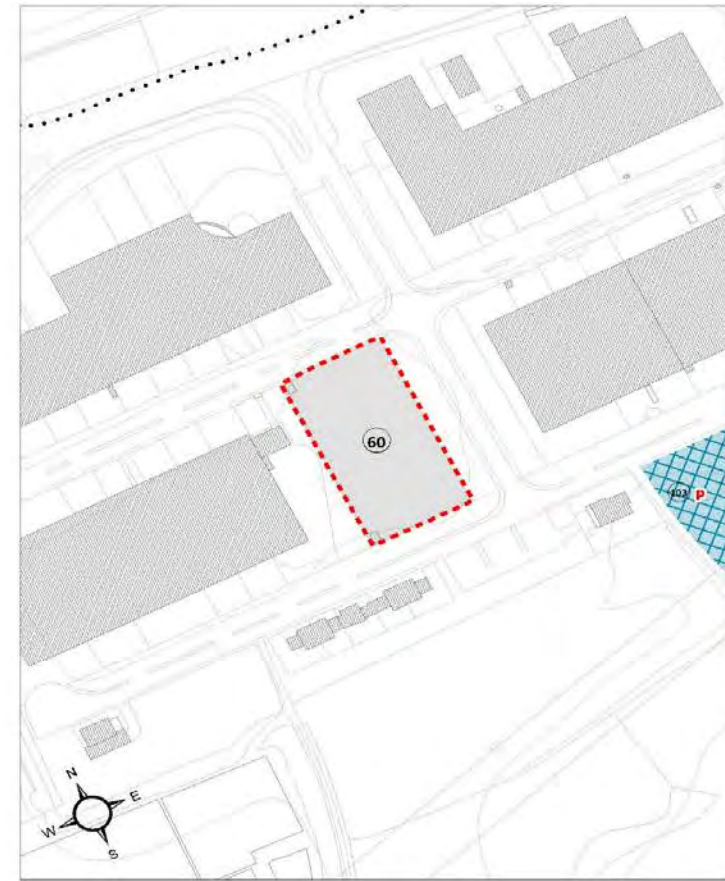
ID tavola DP-7	NOME AMBITO 02/12/2014	DESTINAZIONE FUNZIONALE PREVALENTE PGT 2014	NOME AMBITO VARIANTE PGT	DESTINAZIONE FUNZIONALE PREVALENTE VARIANTE PGT	PGT VIGENTE AL 02/12/2014				VARIANTE PGT				VARIANTE PGT (superfici comprese nei soli AdT esistenti al 02/12/2014 attuati e/o non confermati e pertanto normati da Piano delle Regole e/o Piano dei Servizi nella Variante PGT)														
					SUP. TERR.	SUP. URB.TA	SUP. LIBERA	SUP. VERDE	SUP. TERR.	SUP. URB.TA	SUP. LIBERA		SUP. VERDE	EX SUP. URB.TA 2014 PORTATA NEL PDR	EX SUP. LIBERA 2014 PORTATA NEL PDR E PDS URBANIZZATA	EX SUP. LIBERA 2014 PORTATA NEL PDR E PDS URBANIZZABILE	EX SUP. LIBERA 2014 RESA AGRICOLA	SUP. VERDE									
											conferma	nuova															
					A	B	C	D	E	F	G	H	I	L	M	N	O	P	Q	R							
60	D1-12	P	-	-	4.934	4.934	0	0	0	0	0	0	0	0	0	0	0	0	0	0	0	0	0	0	0	0	0



Previsione 02/12/2014



Proposta 2022



Estratto tavola DP-07

ID tavola DP-7	NOME AMBITO 02/12/2014	DESTINAZIONE FUNZIONALE PREVALENTE PGT 2014	NOME AMBITO VARIANTE PGT	DESTINAZIONE FUNZIONALE PREVALENTE VARIANTE PGT	PGT VIGENTE AL 02/12/2014				VARIANTE PGT				VARIANTE PGT (superfici comprese nei soli AdT esistenti al 02/12/2014 attuati e/o non confermati e pertanto normati da Piano delle Regole e/o Piano dei Servizi nella Variante PGT)					
					SUP. TERR.	SUP. URB.TA	SUP. LIBERA	SUP. VERDE	SUP. TERR.	SUP. URB.TA	SUP. LIBERA		SUP. VERDE	EX SUP. URB.TA 2014 PORTATA NEL PDR	EX SUP. LIBERA 2014 PORTATA NEL PDR E PDS URBANIZZATA	EX SUP. LIBERA 2014 PORTATA NEL PDR E PDS URBANIZZABILE	EX SUP. LIBERA 2014 RESA AGRICOLA	SUP. VERDE
											conferma	nuova						
					A	B	C	D	E	F	G	H	I	L	M	N	O	P
61	D4-1	P	PA10	P	3.517	3.517	0	0	3.517	3.517	0	0	0	0	0	0	0	0



Previsione 02/12/2014



Proposta 2022



Estratto tavola DP-07

ID tavola DP-7	NOME AMBITO 02/12/2014	DESTINAZIONE FUNZIONALE PREVALENTE PGT 2014	NOME AMBITO VARIANTE PGT	DESTINAZIONE FUNZIONALE PREVALENTE VARIANTE PGT	PGT VIGENTE AL 02/12/2014				VARIANTE PGT				VARIANTE PGT (superfici comprese nei soli AdT esistenti al 02/12/2014 attuati e/o non confermati e pertanto normati da Piano delle Regole e/o Piano dei Servizi nella Variante PGT)						
					SUP. TERR.	SUP. URB.TA	SUP. LIBERA	SUP. VERDE	SUP. TERR.	SUP. URB.TA	SUP. LIBERA		SUP. VERDE	EX SUP. URB.TA 2014 PORTATA NEL PDR	EX SUP. LIBERA 2014 PORTATA NEL PDR E PDS URBANIZZATA	EX SUP. LIBERA 2014 PORTATA NEL PDR E PDS URBANIZZABILE	EX SUP. LIBERA 2014 RESA AGRICOLA	SUP. VERDE	
											conferma	nuova							
					A	B	C	D	E	F	G	H	I	L	M	N	O	P	Q
62	D8-1	P	-	-	5.469	0	5.469	0	0	0	0	0	0	0	0	5.469	0	0	0



Previsione 02/12/2014



Proposta 2022




Estratto tavola DP-07

ID tavola DP-7	NOME AMBITO 02/12/2014	DESTINAZIONE FUNZIONALE PREVALENTE PGT 2014	NOME AMBITO VARIANTE PGT	DESTINAZIONE FUNZIONALE PREVALENTE VARIANTE PGT	PGT VIGENTE AL 02/12/2014				VARIANTE PGT				VARIANTE PGT (superfici comprese nei soli AdT esistenti al 02/12/2014 attuati e/o non confermati e pertanto normati da Piano delle Regole e/o Piano dei Servizi nella Variante PGT)						
					SUP. TERR.	SUP. URB.TA	SUP. LIBERA	SUP. VERDE	SUP. TERR.	SUP. URB.TA	SUP. LIBERA		SUP. VERDE	EX SUP. URB.TA 2014 PORTATA NEL PDR	EX SUP. LIBERA 2014 PORTATA NEL PDR E PDS URBANIZZATA	EX SUP. LIBERA 2014 PORTATA NEL PDR E PDS URBANIZZABILE	EX SUP. LIBERA 2014 RESA AGRICOLA	SUP. VERDE	
											conferma	nuova							
					A	B	C	D	E	F	G	H	I	L	M	N	O	P	Q
63	D8-2	P	-	-	10.327	10.327	0	0	0	0	0	0	0	0	0	0	0	0	0



Previsione 02/12/2014



Proposta 2022



Estratto tavola DP-07

ID tavola DP-7	NOME AMBITO 02/12/2014	DESTINAZIONE FUNZIONALE PREVALENTE PGT 2014	NOME AMBITO VARIANTE PGT	DESTINAZIONE FUNZIONALE PREVALENTE VARIANTE PGT	PGT VIGENTE AL 02/12/2014				VARIANTE PGT				VARIANTE PGT (superfici comprese nei soli AdT esistenti al 02/12/2014 attuati e/o non confermati e pertanto normati da Piano delle Regole e/o Piano dei Servizi nella Variante PGT)							
					SUP. TERR.	SUP. URB.TA	SUP. LIBERA	SUP. VERDE	SUP. TERR.	SUP. URB.TA	SUP. LIBERA		SUP. VERDE	EX SUP. URB.TA 2014 PORTATA NEL PDR	EX SUP. LIBERA 2014 PORTATA NEL PDR E PDS URBANIZZATA	EX SUP. LIBERA 2014 PORTATA NEL PDR E PDS URBANIZZABILE	EX SUP. LIBERA 2014 RESA AGRICOLA	SUP. VERDE		
											conferma	nuova								
					A	B	C	D	E	F	G	H	I	L	M	N	O	P	Q	R
64	E	R	PA02	R	10.231	10.231	0	0	0	0	0	0	0	0	0	10.231	0	0	0	0

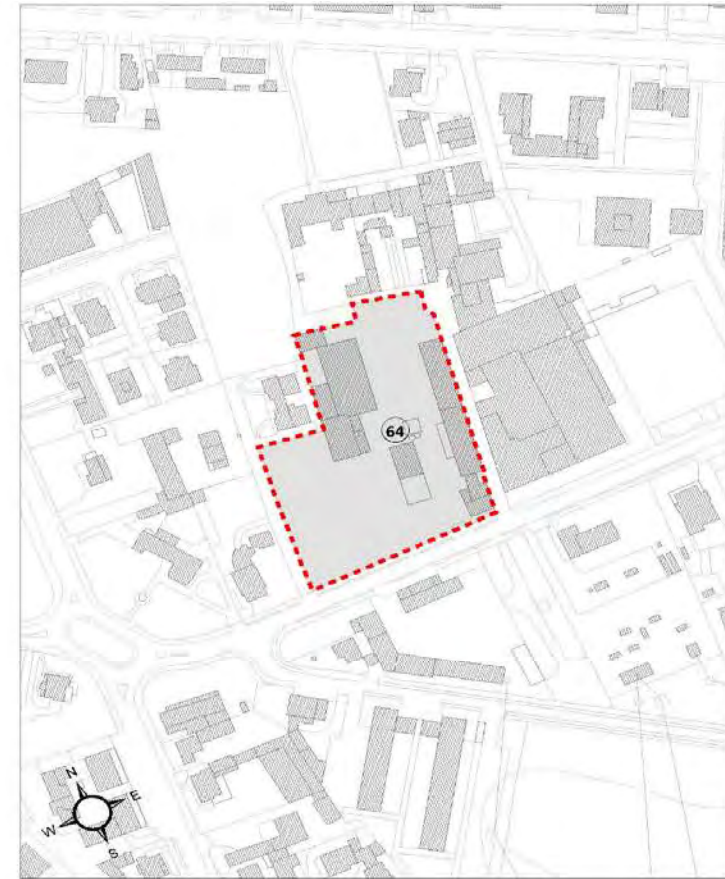
PA approvato



Previsione 02/12/2014



Proposta 2022



Estratto tavola DP-07

ID tavola DP-7	NOME AMBITO 02/12/2014	DESTINAZIONE FUNZIONALE PREVALENTE PGT 2014	NOME AMBITO VARIANTE PGT	DESTINAZIONE FUNZIONALE PREVALENTE VARIANTE PGT	PGT VIGENTE AL 02/12/2014				VARIANTE PGT				VARIANTE PGT (superfici comprese nei soli AdT esistenti al 02/12/2014 attuati e/o non confermati e pertanto normati da Piano delle Regole e/o Piano dei Servizi nella Variante PGT)						
					SUP. TERR.	SUP. URB.TA	SUP. LIBERA	SUP. VERDE	SUP. TERR.	SUP. URB.TA	SUP. LIBERA		SUP. VERDE	EX SUP. URB.TA 2014 PORTATA NEL PDR	EX SUP. LIBERA 2014 PORTATA NEL PDR E PDS URBANIZZATA	EX SUP. LIBERA 2014 PORTATA NEL PDR E PDS URBANIZZABILE	EX SUP. LIBERA 2014 RESA AGRICOLA	SUP. VERDE	
											conferma	nuova							
					A	B	C	D	E	F	G	H	I	L	M	N	O	P	Q
65	F	R	PA03	R	16.297	0	16.297	0	8.529	0	8.529	0	0	0	0	0	0	7.768	0



Previsione 02/12/2014



Proposta 2022



Estratto tavola DP-07

ID tavola DP-7	NOME AMBITO 02/12/2014	DESTINAZIONE FUNZIONALE PREVALENTE PGT 2014	NOME AMBITO VARIANTE PGT	DESTINAZIONE FUNZIONALE PREVALENTE VARIANTE PGT	PGT VIGENTE AL 02/12/2014				VARIANTE PGT				VARIANTE PGT (superfici comprese nei soli AdT esistenti al 02/12/2014 attuati e/o non confermati e pertanto normati da Piano delle Regole e/o Piano dei Servizi nella Variante PGT)						
					SUP. TERR.	SUP. URB.TA	SUP. LIBERA	SUP. VERDE	SUP. TERR.	SUP. URB.TA	SUP. LIBERA		SUP. VERDE	EX SUP. URB.TA 2014 PORTATA NEL PDR	EX SUP. LIBERA 2014 PORTATA NEL PDR E PDS URBANIZZATA	EX SUP. LIBERA 2014 PORTATA NEL PDR E PDS URBANIZZABILE	EX SUP. LIBERA 2014 RESA AGRICOLA	SUP. VERDE	
											conferma	nuova							
					A	B	C	D	E	F	G	H	I	L	M	N	O	P	Q
66	H	R	PA20	R	10.279	0	10.279	0	1.971	0	1.971	0	0	0	0	0	0	8.308	0



Previsione 02/12/2014



Proposta 2022



Estratto tavola DP-07

ID tavola DP-7	NOME AMBITO 02/12/2014	DESTINAZIONE FUNZIONALE PREVALENTE PGT 2014	NOME AMBITO VARIANTE PGT	DESTINAZIONE FUNZIONALE PREVALENTE VARIANTE PGT	PGT VIGENTE AL 02/12/2014				VARIANTE PGT				VARIANTE PGT (superfici comprese nei soli AdT esistenti al 02/12/2014 attuati e/o non confermati e pertanto normati da Piano delle Regole e/o Piano dei Servizi nella Variante PGT)						
					SUP. TERR.	SUP. URB.TA	SUP. LIBERA	SUP. VERDE	SUP. TERR.	SUP. URB.TA	SUP. LIBERA		SUP. VERDE	EX SUP. URB.TA 2014 PORTATA NEL PDR	EX SUP. LIBERA 2014 PORTATA NEL PDR E PDS URBANIZZATA	EX SUP. LIBERA 2014 PORTATA NEL PDR E PDS URBANIZZABILE	EX SUP. LIBERA 2014 RESA AGRICOLA	SUP. VERDE	
											conferma	nuova							
					A	B			C	D	E	F	G	H	I	L	M	N	O
67	I	R	PA04	R	29.540	0	29.540	0	0	0	0	0	0	0	0	13.194	0	16.346	0

PA approvato



Previsione 02/12/2014

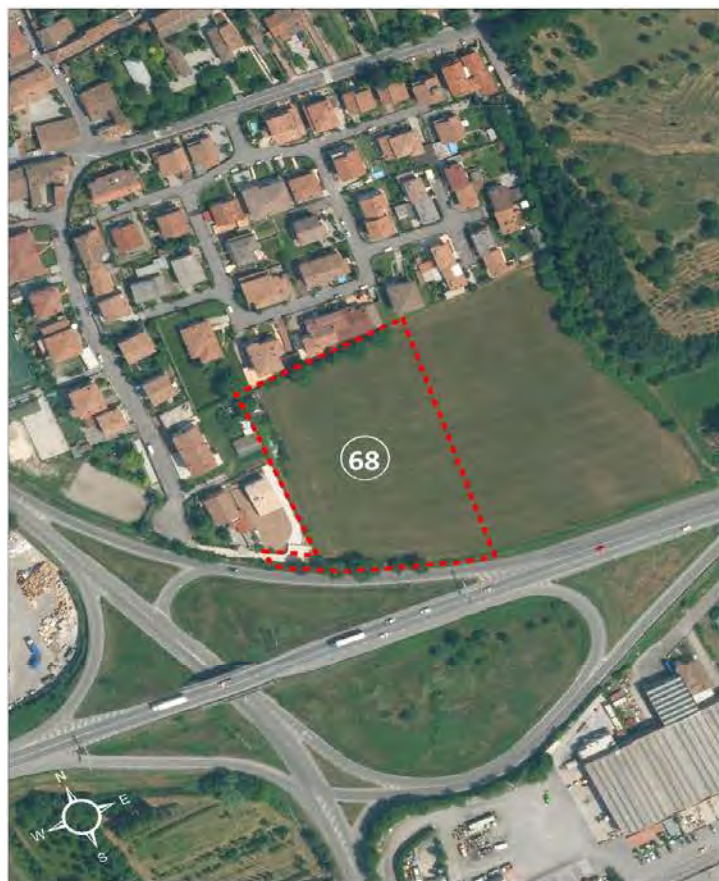


Proposta 2022



Estratto tavola DP-07

ID tavola DP-7	NOME AMBITO 02/12/2014	DESTINAZIONE FUNZIONALE PREVALENTE PGT 2014	NOME AMBITO VARIANTE PGT	DESTINAZIONE FUNZIONALE PREVALENTE VARIANTE PGT	PGT VIGENTE AL 02/12/2014				VARIANTE PGT				VARIANTE PGT (superfici comprese nei soli AdT esistenti al 02/12/2014 attuati e/o non confermati e pertanto normati da Piano delle Regole e/o Piano dei Servizi nella Variante PGT)							
					SUP. TERR.	SUP. URB.TA	SUP. LIBERA	SUP. VERDE	SUP. TERR.	SUP. URB.TA	SUP. LIBERA		SUP. VERDE	EX SUP. URB.TA 2014 PORTATA NEL PDR	EX SUP. LIBERA 2014 PORTATA NEL PDR E PDS URBANIZZATA	EX SUP. LIBERA 2014 PORTATA NEL PDR E PDS URBANIZZABILE	EX SUP. LIBERA 2014 RESA AGRICOLA	SUP. VERDE		
					A	B	C	D	E	F	G	H	I	L	M	N	O	P	Q	R
					conferma	nuova														
68	L	R	-	-	9.525	0	9.525	0	0	0	0	0	0	0	0	0	9.525	0		



Previsione 02/12/2014



Proposta 2022



Estratto tavola DP-07

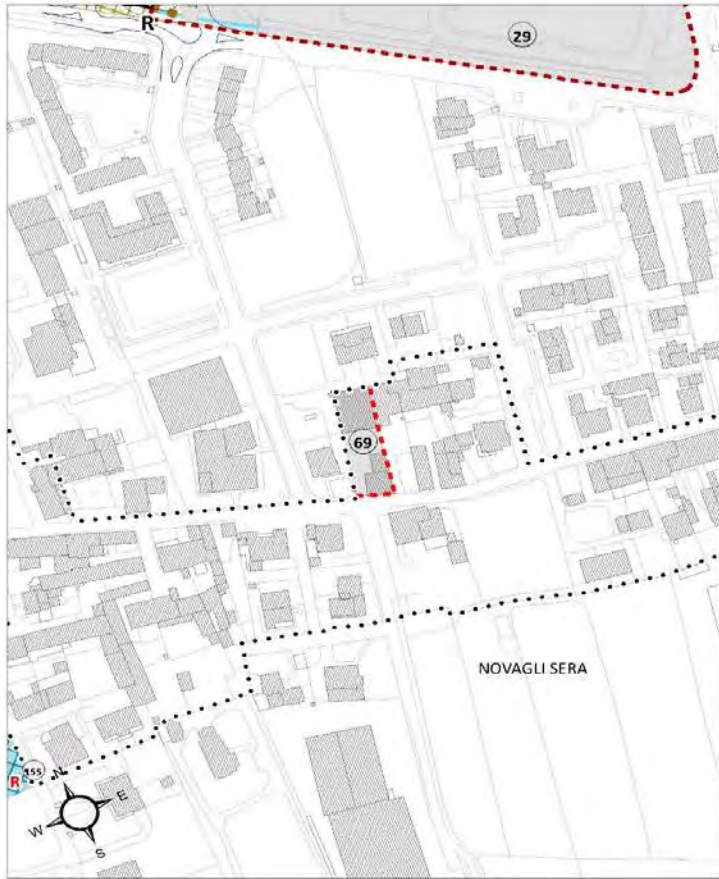
ID tavola DP-7	NOME AMBITO 02/12/2014	DESTINAZIONE FUNZIONALE PREVALENTE PGT 2014	NOME AMBITO VARIANTE PGT	DESTINAZIONE FUNZIONALE PREVALENTE VARIANTE PGT	PGT VIGENTE AL 02/12/2014				VARIANTE PGT				VARIANTE PGT (superfici comprese nei soli AdT esistenti al 02/12/2014 attuati e/o non confermati e pertanto normati da Piano delle Regole e/o Piano dei Servizi nella Variante PGT)						
					SUP. TERR.	SUP. URB.TA	SUP. LIBERA	SUP. VERDE	SUP. TERR.	SUP. URB.TA	SUP. LIBERA		SUP. VERDE	EX SUP. URB.TA 2014 PORTATA NEL PDR	EX SUP. LIBERA 2014 PORTATA NEL PDR E PDS URBANIZZATA	EX SUP. LIBERA 2014 PORTATA NEL PDR E PDS URBANIZZABILE	EX SUP. LIBERA 2014 RESA AGRICOLA	SUP. VERDE	
											conferma	nuova							
					A	B	C	D	E	F	G	H	I	L	M	N	O	P	Q
69	PR	R	-	-	963	963	0	0	0	0	0	0	0	0	963	0	0	0	0



Previsione 02/12/2014



Proposta 2022




Estratto tavola DP-07

ID tavola DP-7	NOME AMBITO 02/12/2014	DESTINAZIONE FUNZIONALE PREVALENTE PGT 2014	NOME AMBITO VARIANTE PGT	DESTINAZIONE FUNZIONALE PREVALENTE VARIANTE PGT	PGT VIGENTE AL 02/12/2014				VARIANTE PGT				VARIANTE PGT (superfici comprese nei soli AdT esistenti al 02/12/2014 attuati e/o non confermati e pertanto normati da Piano delle Regole e/o Piano dei Servizi nella Variante PGT)						
					SUP. TERR.	SUP. URB.TA	SUP. LIBERA	SUP. VERDE	SUP. TERR.	SUP. URB.TA	SUP. LIBERA		SUP. VERDE	EX SUP. URB.TA 2014 PORTATA NEL PDR	EX SUP. LIBERA 2014 PORTATA NEL PDR E PDS URBANIZZATA	EX SUP. LIBERA 2014 PORTATA NEL PDR E PDS URBANIZZABILE	EX SUP. LIBERA 2014 RESA AGRICOLA	SUP. VERDE	
											conferma	nuova							
					A	B	C	D	E	F	G	H	I	L	M	N	O	P	Q
70	PR1	R	-	-	8.715	8.715	0	0	0	0	0	0	0	0	8.715	0	0	0	0



Previsione 02/12/2014



Proposta 2022



Estratto tavola DP-07

ID tavola DP-7	NOME AMBITO 02/12/2014	DESTINAZIONE FUNZIONALE PREVALENTE PGT 2014	NOME AMBITO VARIANTE PGT	DESTINAZIONE FUNZIONALE PREVALENTE VARIANTE PGT	PGT VIGENTE AL 02/12/2014				VARIANTE PGT				VARIANTE PGT (superfici comprese nei soli AdT esistenti al 02/12/2014 attuati e/o non confermati e pertanto normati da Piano delle Regole e/o Piano dei Servizi nella Variante PGT)					
					SUP. TERR.	SUP. URB.TA	SUP. LIBERA	SUP. VERDE	SUP. TERR.	SUP. URB.TA	SUP. LIBERA		SUP. VERDE	EX SUP. URB.TA 2014 PORTATA NEL PDR	EX SUP. LIBERA 2014 PORTATA NEL PDR E PDS URBANIZZATA	EX SUP. LIBERA 2014 PORTATA NEL PDR E PDS URBANIZZABILE	EX SUP. LIBERA 2014 RESA AGRICOLA	SUP. VERDE
											conferma	nuova						
					A	B			C	D	E	F	G	H	I	L	M	N
71	PR2	R	PR1	R	5.535	5.535	0	0	5.535	5.535	0	0	0	0	0	0	0	0



Previsione 02/12/2014



Proposta 2022



Estratto tavola DP-07

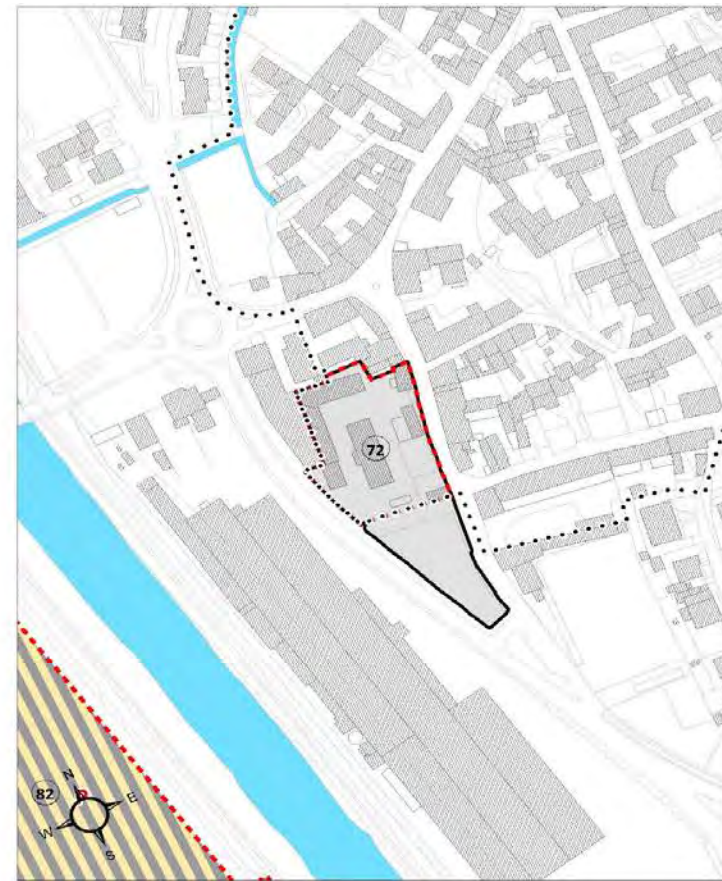
ID tavola DP-7	NOME AMBITO 02/12/2014	DESTINAZIONE FUNZIONALE PREVALENTE PGT 2014	NOME AMBITO VARIANTE PGT	DESTINAZIONE FUNZIONALE PREVALENTE VARIANTE PGT	PGT VIGENTE AL 02/12/2014				VARIANTE PGT				VARIANTE PGT (superfici comprese nei soli AdT esistenti al 02/12/2014 attuati e/o non confermati e pertanto normati da Piano delle Regole e/o Piano dei Servizi nella Variante PGT)					
					SUP. TERR.	SUP. URB.TA	SUP. LIBERA	SUP. VERDE	SUP. TERR.	SUP. URB.TA	SUP. LIBERA		SUP. VERDE	EX SUP. URB.TA 2014 PORTATA NEL PDR	EX SUP. LIBERA 2014 PORTATA NEL PDR E PDS URBANIZZATA	EX SUP. LIBERA 2014 PORTATA NEL PDR E PDS URBANIZZABILE	EX SUP. LIBERA 2014 RESA AGRICOLA	SUP. VERDE
											conferma	nuova						
					A	B			C	D	E	F	G	H	I	L	M	N
72	PR3	R	PR2	R	3.907	3.907	0	0	5.774	5.774	0	0	0	0	0	0	0	0



Previsione 02/12/2014



Proposta 2022



Estratto tavola DP-07

ID tavola DP-7	NOME AMBITO 02/12/2014	DESTINAZIONE FUNZIONALE PREVALENTE PGT 2014	NOME AMBITO VARIANTE PGT	DESTINAZIONE FUNZIONALE PREVALENTE VARIANTE PGT	PGT VIGENTE AL 02/12/2014				VARIANTE PGT				VARIANTE PGT (superfici comprese nei soli AdT esistenti al 02/12/2014 attuati e/o non confermati e pertanto normati da Piano delle Regole e/o Piano dei Servizi nella Variante PGT)						
					SUP. TERR.	SUP. URB.TA	SUP. LIBERA	SUP. VERDE	SUP. TERR.	SUP. URB.TA	SUP. LIBERA		SUP. VERDE	EX SUP. URB.TA 2014 PORTATA NEL PDR	EX SUP. LIBERA 2014 PORTATA NEL PDR E PDS URBANIZZATA	EX SUP. LIBERA 2014 PORTATA NEL PDR E PDS URBANIZZABILE	EX SUP. LIBERA 2014 RESA AGRICOLA	SUP. VERDE	
											conferma	nuova							
					A	B	C	D	E	F	G	H	I	L	M	N	O	P	Q
73	S1	R	-	-	19.179	0	19.179	0	0	0	0	0	0	0	0	0	0	19.179	0



Previsione 02/12/2014



Proposta 2022



Estratto tavola DP-07

ID tavola DP-7	NOME AMBITO 02/12/2014	DESTINAZIONE FUNZIONALE PREVALENTE PGT 2014	NOME AMBITO VARIANTE PGT	DESTINAZIONE FUNZIONALE PREVALENTE VARIANTE PGT	PGT VIGENTE AL 02/12/2014				VARIANTE PGT				VARIANTE PGT (superfici comprese nei soli AdT esistenti al 02/12/2014 attuati e/o non confermati e pertanto normati da Piano delle Regole e/o Piano dei Servizi nella Variante PGT)						
					SUP. TERR.	SUP. URB.TA	SUP. LIBERA	SUP. VERDE	SUP. TERR.	SUP. URB.TA	SUP. LIBERA		SUP. VERDE	EX SUP. URB.TA 2014 PORTATA NEL PDR	EX SUP. LIBERA 2014 PORTATA NEL PDR E PDS URBANIZZATA	EX SUP. LIBERA 2014 PORTATA NEL PDR E PDS URBANIZZABILE	EX SUP. LIBERA 2014 RESA AGRICOLA	SUP. VERDE	
											conferma	nuova							
					A	B	C	D	E	F	G	H	I	L	M	N	O	P	Q
74	S2	R	-	-	27.630	0	27.630	0	0	0	0	0	0	0	0	722	5.319	21.589	0



Previsione 02/12/2014



Proposta 2022



Estratto tavola DP-07

ID tavola DP-7	NOME AMBITO 02/12/2014	DESTINAZIONE FUNZIONALE PREVALENTE PGT 2014	NOME AMBITO VARIANTE PGT	DESTINAZIONE FUNZIONALE PREVALENTE VARIANTE PGT	PGT VIGENTE AL 02/12/2014				VARIANTE PGT				VARIANTE PGT (superfici comprese nei soli AdT esistenti al 02/12/2014 attuati e/o non confermati e pertanto normati da Piano delle Regole e/o Piano dei Servizi nella Variante PGT)						
					SUP. TERR.	SUP. URB.TA	SUP. LIBERA	SUP. VERDE	SUP. TERR.	SUP. URB.TA	SUP. LIBERA		SUP. VERDE	EX SUP. URB.TA 2014 PORTATA NEL PDR	EX SUP. LIBERA 2014 PORTATA NEL PDR E PDS URBANIZZATA	EX SUP. LIBERA 2014 PORTATA NEL PDR E PDS URBANIZZABILE	EX SUP. LIBERA 2014 RESA AGRICOLA	SUP. VERDE	
											conferma	nuova							
					A	B	C	D	E	F	G	H	I	L	M	N	O	P	Q
75	S3	R	-	-	18.909	0	18.909	0	0	0	0	0	0	0	0	0	0	18.909	0



Previsione 02/12/2014



Proposta 2022



Estratto tavola DP-07

ID tavola DP-7	NOME AMBITO 02/12/2014	DESTINAZIONE FUNZIONALE PREVALENTE PGT 2014	NOME AMBITO VARIANTE PGT	DESTINAZIONE FUNZIONALE PREVALENTE VARIANTE PGT	PGT VIGENTE AL 02/12/2014				VARIANTE PGT				VARIANTE PGT (superfici comprese nei soli AdT esistenti al 02/12/2014 attuati e/o non confermati e pertanto normati da Piano delle Regole e/o Piano dei Servizi nella Variante PGT)						
					SUP. TERR.	SUP. URB.TA	SUP. LIBERA	SUP. VERDE	SUP. TERR.	SUP. URB.TA	SUP. LIBERA		SUP. VERDE	EX SUP. URB.TA 2014 PORTATA NEL PDR	EX SUP. LIBERA 2014 PORTATA NEL PDR E PDS URBANIZZATA	EX SUP. LIBERA 2014 PORTATA NEL PDR E PDS URBANIZZABILE	EX SUP. LIBERA 2014 RESA AGRICOLA	SUP. VERDE	
											conferma	nuova							
					A	B	C	D	E	F	G	H	I	L	M	N	O	P	Q
76	S4	R	-	-	8.560	0	8.560	0	0	0	0	0	0	0	0	0	0	8.560	0



Previsione 02/12/2014



Proposta 2022



Estratto tavola DP-07

ID tavola DP-7	NOME AMBITO 02/12/2014	DESTINAZIONE FUNZIONALE PREVALENTE PGT 2014	NOME AMBITO VARIANTE PGT	DESTINAZIONE FUNZIONALE PREVALENTE VARIANTE PGT	PGT VIGENTE AL 02/12/2014				VARIANTE PGT				VARIANTE PGT (superfici comprese nei soli AdT esistenti al 02/12/2014 attuati e/o non confermati e pertanto normati da Piano delle Regole e/o Piano dei Servizi nella Variante PGT)							
					SUP. TERR.	SUP. URB.TA	SUP. LIBERA	SUP. VERDE	SUP. TERR.	SUP. URB.TA	SUP. LIBERA		SUP. VERDE	EX SUP. URB.TA 2014 PORTATA NEL PDR	EX SUP. LIBERA 2014 PORTATA NEL PDR E PDS URBANIZZATA	EX SUP. LIBERA 2014 PORTATA NEL PDR E PDS URBANIZZABILE	EX SUP. LIBERA 2014 RESA AGRICOLA	SUP. VERDE		
											conferma	nuova								
					A	B	C	D	E	F	G	H	I	L	M	N	O	P	Q	R
77	S6	P	-	-	33.525	0	33.525	0	0	0	0	0	0	0	0	0	12.920	20.605	0	0



Previsione 02/12/2014



Proposta 2022



Estratto tavola DP-07

ID tavola DP-7	NOME AMBITO 02/12/2014	DESTINAZIONE FUNZIONALE PREVALENTE PGT 2014	NOME AMBITO VARIANTE PGT	DESTINAZIONE FUNZIONALE PREVALENTE VARIANTE PGT	PGT VIGENTE AL 02/12/2014				VARIANTE PGT				VARIANTE PGT (superfici comprese nei soli AdT esistenti al 02/12/2014 attuati e/o non confermati e pertanto normati da Piano delle Regole e/o Piano dei Servizi nella Variante PGT)						
					SUP. TERR.	SUP. URB.TA	SUP. LIBERA	SUP. VERDE	SUP. TERR.	SUP. URB.TA	SUP. LIBERA		SUP. VERDE	EX SUP. URB.TA 2014 PORTATA NEL PDR	EX SUP. LIBERA 2014 PORTATA NEL PDR E PDS URBANIZZATA	EX SUP. LIBERA 2014 PORTATA NEL PDR E PDS URBANIZZABILE	EX SUP. LIBERA 2014 RESA AGRICOLA	SUP. VERDE	
											conferma	nuova							
					A	B				C	D	E	F	G	H	I	L	M	N
78	S7	P	-	-	29.644	5.297	24.347	0	0	0	0	0	0	0	5.297	0	24.347	0	0



Previsione 02/12/2014



Proposta 2022



Estratto tavola DP-07

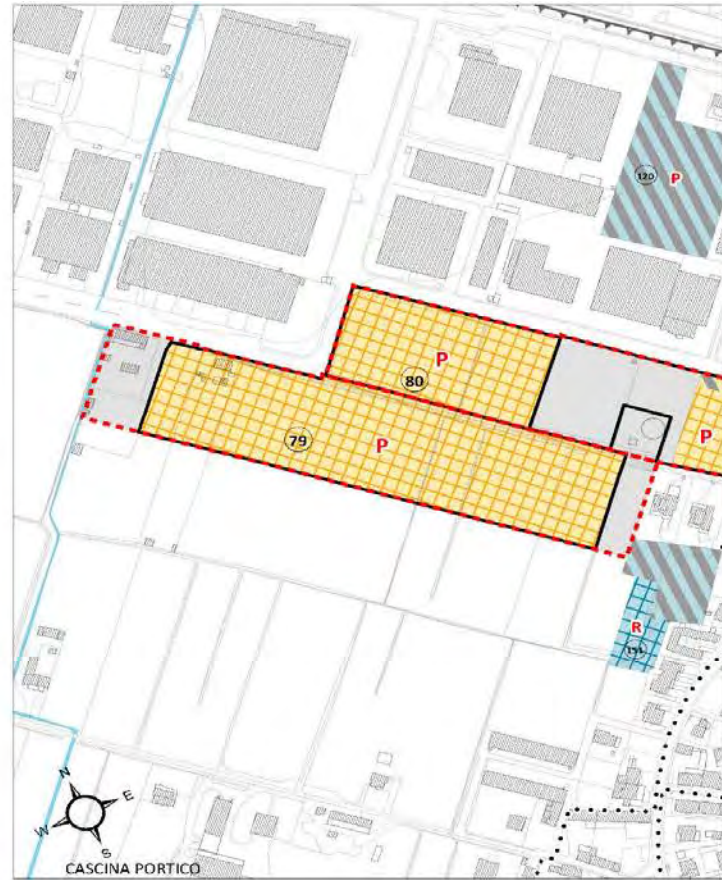
ID tavola DP-7	NOME AMBITO 02/12/2014	DESTINAZIONE FUNZIONALE PREVALENTE PGT 2014	NOME AMBITO VARIANTE PGT	DESTINAZIONE FUNZIONALE PREVALENTE VARIANTE PGT	PGT VIGENTE AL 02/12/2014				VARIANTE PGT				VARIANTE PGT (superfici comprese nei soli AdT esistenti al 02/12/2014 attuati e/o non confermati e pertanto normati da Piano delle Regole e/o Piano dei Servizi nella Variante PGT)					
					SUP. TERR.	SUP. URB.TA	SUP. LIBERA	SUP. VERDE	SUP. TERR.	SUP. URB.TA	SUP. LIBERA		SUP. VERDE	EX SUP. URB.TA 2014 PORTATA NEL PDR	EX SUP. LIBERA 2014 PORTATA NEL PDR E PDS URBANIZZATA	EX SUP. LIBERA 2014 PORTATA NEL PDR E PDS URBANIZZABILE	EX SUP. LIBERA 2014 RESA AGRICOLA	SUP. VERDE
											conferma	nuova						
					A	B			C	D	E	F	G	H	I	L	M	N
79	S8	P	PA11	P	36.878	6.036	30.842	0	30.842	0	30.842	0	0	6.036	0	0	0	0



Previsione 02/12/2014



Proposta 2022



Estratto tavola DP-07

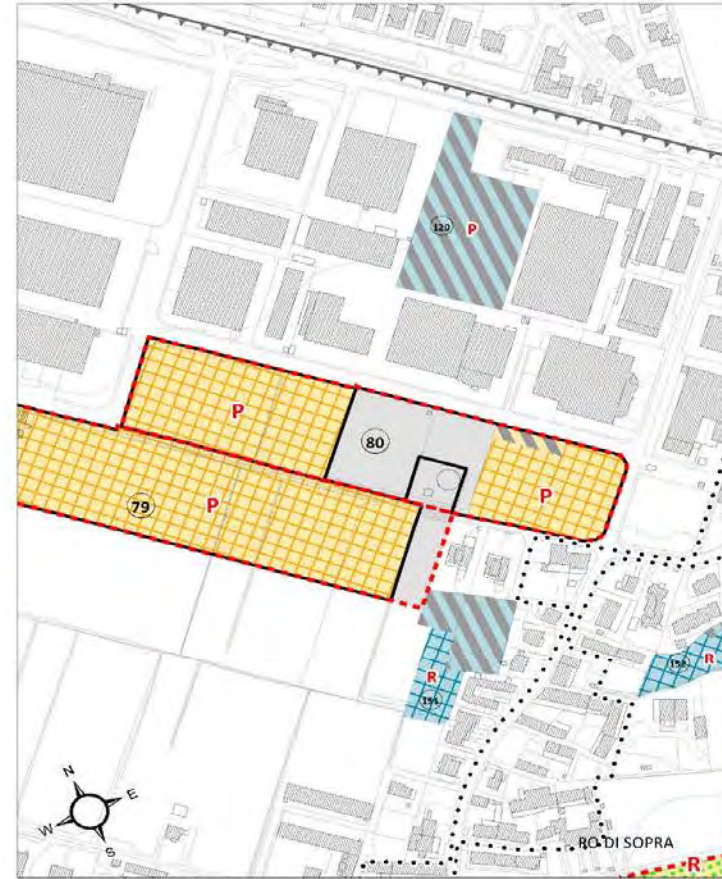
ID tavola DP-7	NOME AMBITO 02/12/2014	DESTINAZIONE FUNZIONALE PREVALENTE PGT 2014	NOME AMBITO VARIANTE PGT	DESTINAZIONE FUNZIONALE PREVALENTE VARIANTE PGT	PGT VIGENTE AL 02/12/2014				VARIANTE PGT				VARIANTE PGT (superfici comprese nei soli AdT esistenti al 02/12/2014 attuati e/o non confermati e pertanto normati da Piano delle Regole e/o Piano dei Servizi nella Variante PGT)					
					SUP. TERR.	SUP. URB.TA	SUP. LIBERA	SUP. VERDE	SUP. TERR.	SUP. URB.TA	SUP. LIBERA		SUP. VERDE	EX SUP. URB.TA 2014 PORTATA NEL PDR	EX SUP. LIBERA 2014 PORTATA NEL PDR E PDS URBANIZZATA	EX SUP. LIBERA 2014 PORTATA NEL PDR E PDS URBANIZZABILE	EX SUP. LIBERA 2014 RESA AGRICOLA	SUP. VERDE
											conferma	nuova						
					A	B		C	D	E	F	G	H	I	L	M	N	O
80	S9	P	PA12	P	31.295	9.458	21.837	0	16.467	8.653	7.814	0	0	0	0	0	0	
			PA13	P					13.339	0	13.339	0	0	0	0	0	0	0



Previsione 02/12/2014



Proposta 2022



Estratto tavola DP-07

ID tavola DP-7	NOME AMBITO 02/12/2014	DESTINAZIONE FUNZIONALE PREVALENTE PGT 2014	NOME AMBITO VARIANTE PGT	DESTINAZIONE FUNZIONALE PREVALENTE VARIANTE PGT	PGT VIGENTE AL 02/12/2014				VARIANTE PGT				VARIANTE PGT (superfici comprese nei soli AdT esistenti al 02/12/2014 attuati e/o non confermati e pertanto normati da Piano delle Regole e/o Piano dei Servizi nella Variante PGT)						
					SUP. TERR.	SUP. URB.TA	SUP. LIBERA	SUP. VERDE	SUP. TERR.	SUP. URB.TA	SUP. LIBERA		SUP. VERDE	EX SUP. URB.TA 2014 PORTATA NEL PDR	EX SUP. LIBERA 2014 PORTATA NEL PDR E PDS URBANIZZATA	EX SUP. LIBERA 2014 PORTATA NEL PDR E PDS URBANIZZABILE	EX SUP. LIBERA 2014 RESA AGRICOLA	SUP. VERDE	
											conferma	nuova							
					A	B	C	D	E	F	G	H	I	L	M	N	O	P	Q
81	S10	P	-	-	61.115	5.958	55.157	0	0	0	0	0	0	0	5.958	14.270	0	40.888	0



Previsione 02/12/2014



Proposta 2022



Estratto tavola DP-07

ID tavola DP-7	NOME AMBITO 02/12/2014	DESTINAZIONE FUNZIONALE PREVALENTE PGT 2014	NOME AMBITO VARIANTE PGT	DESTINAZIONE FUNZIONALE PREVALENTE VARIANTE PGT	PGT VIGENTE AL 02/12/2014				VARIANTE PGT				VARIANTE PGT (superfici comprese nei soli AdT esistenti al 02/12/2014 attuati e/o non confermati e pertanto normati da Piano delle Regole e/o Piano dei Servizi nella Variante PGT)						
					SUP. TERR.	SUP. URB.TA	SUP. LIBERA	SUP. VERDE	SUP. TERR.	SUP. URB.TA	SUP. LIBERA		SUP. VERDE	EX SUP. URB.TA 2014 PORTATA NEL PDR	EX SUP. LIBERA 2014 PORTATA NEL PDR E PDS URBANIZZATA	EX SUP. LIBERA 2014 PORTATA NEL PDR E PDS URBANIZZABILE	EX SUP. LIBERA 2014 RESA AGRICOLA	SUP. VERDE	
											conferma	nuova							
					A	B	C	D	E	F	G	H	I	L	M	N	O	P	Q
82	S11	P	-	-	59.400	0	59.400	0	0	0	0	0	0	0	0	59.400	0	0	0



Previsione 02/12/2014



Proposta 2022




Estratto tavola DP-07

ID tavola DP-7	NOME AMBITO 02/12/2014	DESTINAZIONE FUNZIONALE PREVALENTE PGT 2014	NOME AMBITO VARIANTE PGT	DESTINAZIONE FUNZIONALE PREVALENTE VARIANTE PGT	PGT VIGENTE AL 02/12/2014				VARIANTE PGT				VARIANTE PGT (superfici comprese nei soli AdT esistenti al 02/12/2014 attuati e/o non confermati e pertanto normati da Piano delle Regole e/o Piano dei Servizi nella Variante PGT)						
					SUP. TERR.	SUP. URB.TA	SUP. LIBERA	SUP. VERDE	SUP. TERR.	SUP. URB.TA	SUP. LIBERA		SUP. VERDE	EX SUP. URB.TA 2014 PORTATA NEL PDR	EX SUP. LIBERA 2014 PORTATA NEL PDR E PDS URBANIZZATA	EX SUP. LIBERA 2014 PORTATA NEL PDR E PDS URBANIZZABILE	EX SUP. LIBERA 2014 RESA AGRICOLA	SUP. VERDE	
											conferma	nuova							
					A	B	C	D	E	F	G	H	I	L	M	N	O	P	Q
83	S13	P	-	-	34.034	0	34.034	0	0	0	0	0	0	0	0	0	0	34.034	0



Previsione 02/12/2014



Proposta 2022



Estratto tavola DP-07

ID tavola DP-7	NOME AMBITO 02/12/2014	DESTINAZIONE FUNZIONALE PREVALENTE PGT 2014	NOME AMBITO VARIANTE PGT	DESTINAZIONE FUNZIONALE PREVALENTE VARIANTE PGT	PGT VIGENTE AL 02/12/2014				VARIANTE PGT				VARIANTE PGT (superfici comprese nei soli AdT esistenti al 02/12/2014 attuati e/o non confermati e pertanto normati da Piano delle Regole e/o Piano dei Servizi nella Variante PGT)							
					SUP. TERR.	SUP. URB.TA	SUP. LIBERA	SUP. VERDE	SUP. TERR.	SUP. URB.TA	SUP. LIBERA		SUP. VERDE	EX SUP. URB.TA 2014 PORTATA NEL PDR	EX SUP. LIBERA 2014 PORTATA NEL PDR E PDS URBANIZZATA	EX SUP. LIBERA 2014 PORTATA NEL PDR E PDS URBANIZZABILE	EX SUP. LIBERA 2014 RESA AGRICOLA	SUP. VERDE		
											conferma	nuova								
					A	B	C	D	E	F	G	H	I	L	M	N	O	P	Q	R
84	S14	P	-	-	22.925	22.925	0	0	0	0	0	0	0	0	0	22.925	0	0	0	0



Previsione 02/12/2014



Proposta 2022



Estratto tavola DP-07

ID tavola DP-7	NOME AMBITO 02/12/2014	DESTINAZIONE FUNZIONALE PREVALENTE PGT 2014	NOME AMBITO VARIANTE PGT	DESTINAZIONE FUNZIONALE PREVALENTE VARIANTE PGT	PGT VIGENTE AL 02/12/2014				VARIANTE PGT				VARIANTE PGT (superfici comprese nei soli AdT esistenti al 02/12/2014 attuati e/o non confermati e pertanto normati da Piano delle Regole e/o Piano dei Servizi nella Variante PGT)								
					SUP. TERR.	SUP. URB.TA	SUP. LIBERA	SUP. VERDE	SUP. TERR.	SUP. URB.TA	SUP. LIBERA		SUP. VERDE	EX SUP. URB.TA 2014 PORTATA NEL PDR	EX SUP. LIBERA 2014 PORTATA NEL PDR E PDS URBANIZZATA	EX SUP. LIBERA 2014 PORTATA NEL PDR E PDS URBANIZZABILE	EX SUP. LIBERA 2014 RESA AGRICOLA	SUP. VERDE			
											conferma	nuova									
					A	B	C	D	E	F	G	H	I	L	M	N	O	P	Q	R	
85	S15	P	-	-	14.612	1.142	13.470	0	0	0	0	0	0	0	0	0	1.142	0	0	13.470	0



Previsione 02/12/2014



Proposta 2022



Estratto tavola DP-07

ID tavola DP-7	NOME AMBITO 02/12/2014	DESTINAZIONE FUNZIONALE PREVALENTE PGT 2014	NOME AMBITO VARIANTE PGT	DESTINAZIONE FUNZIONALE PREVALENTE VARIANTE PGT	PGT VIGENTE AL 02/12/2014				VARIANTE PGT				VARIANTE PGT (superfici comprese nei soli AdT esistenti al 02/12/2014 attuati e/o non confermati e pertanto normati da Piano delle Regole e/o Piano dei Servizi nella Variante PGT)						
					SUP. TERR.	SUP. URB.TA	SUP. LIBERA	SUP. VERDE	SUP. TERR.	SUP. URB.TA	SUP. LIBERA		SUP. VERDE	EX SUP. URB.TA 2014 PORTATA NEL PDR	EX SUP. LIBERA 2014 PORTATA NEL PDR E PDS URBANIZZATA	EX SUP. LIBERA 2014 PORTATA NEL PDR E PDS URBANIZZABILE	EX SUP. LIBERA 2014 RESA AGRICOLA	SUP. VERDE	
											conferma	nuova							
					A	B	C	D	E	F	G	H	I	L	M	N	O	P	Q
86	S16	P	-	-	51.545	50.083	1.462	0	0	0	0	0	0	0	50.083	0	0	1.462	0



Previsione 02/12/2014



Proposta 2022



Estratto tavola DP-07

Tabella 2: nuove aree oggetto di trasformazione urbanistica (AT e PA)

ID tavola DP-7	NOME AMBITO VARIANTE PGT	DESTINAZIONE FUNZIONALE PREVALENTE VARIANTE PGT	VARIANTE PGT				
			SUP. TERR.	SUP. URB.TA	SUP. LIBERA (urbanizzabile)		SUP. VERDE
					conferma	nuova	
			B	G	H	I	L
87	AdT6	P	492.526	492.526			
88	PrSp	S	82.980	18.079		28.125	36.776
89	PA14 subA	R	6.786	2.181		4.605	
90	PA15*	R	11.613	0	11.613		
91	PA16*	R	23.119	0	5.012	8.084	10.023
92	PA17	R	3.495	3.495			
93	PA18	R	7.078	1.870		5.208	
94	PA19	S	7.927	7.927			
95	PA21	R	10.007	3.498		6.509	

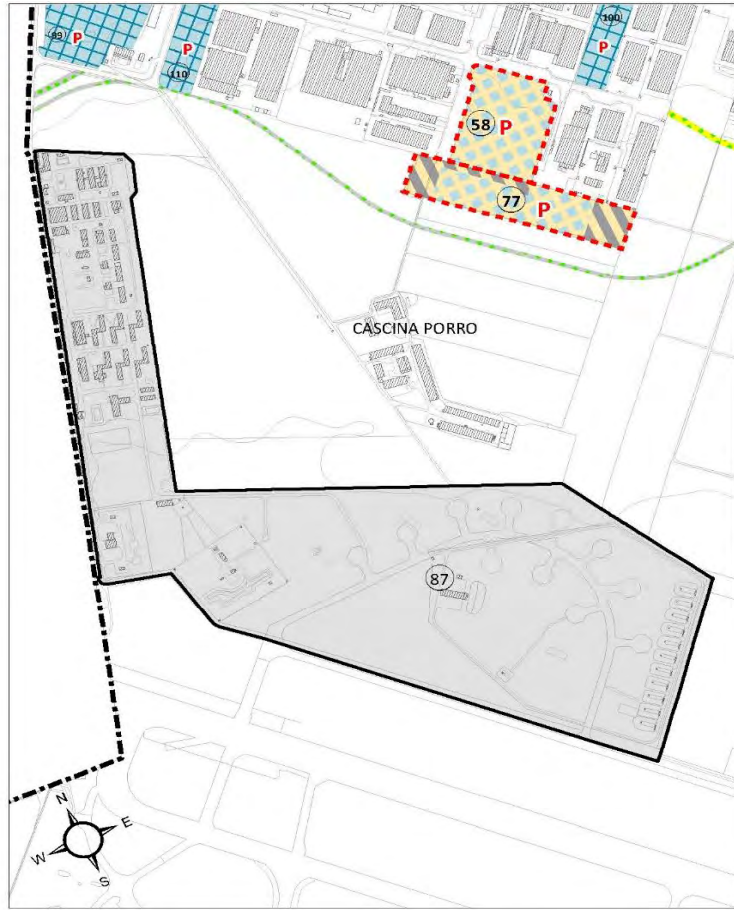
tot	16.625	52.531
Residenziale (R)	16.625	24.406
Altre funzioni (P,S)	0	28.125

(*) sup libera confermata è afferibile a LL del piano vigente ora ricompresi all'interno di previsioni soggette a pianificazione attuativa

ID tavola DP-7	NOME AMBITO VARIANTE PGT	DESTINAZIONE FUNZIONALE PREVALENTE VARIANTE PGT	VARIANTE PGT				
			SUP. TERR.	SUP. URB.TA	SUP. LIBERA		SUP. VERDE
					conferma	nuova	
B	G	H	I	L	M		
87	AdT6	P	492.526	492.526	0	0	0



Proposta 2022

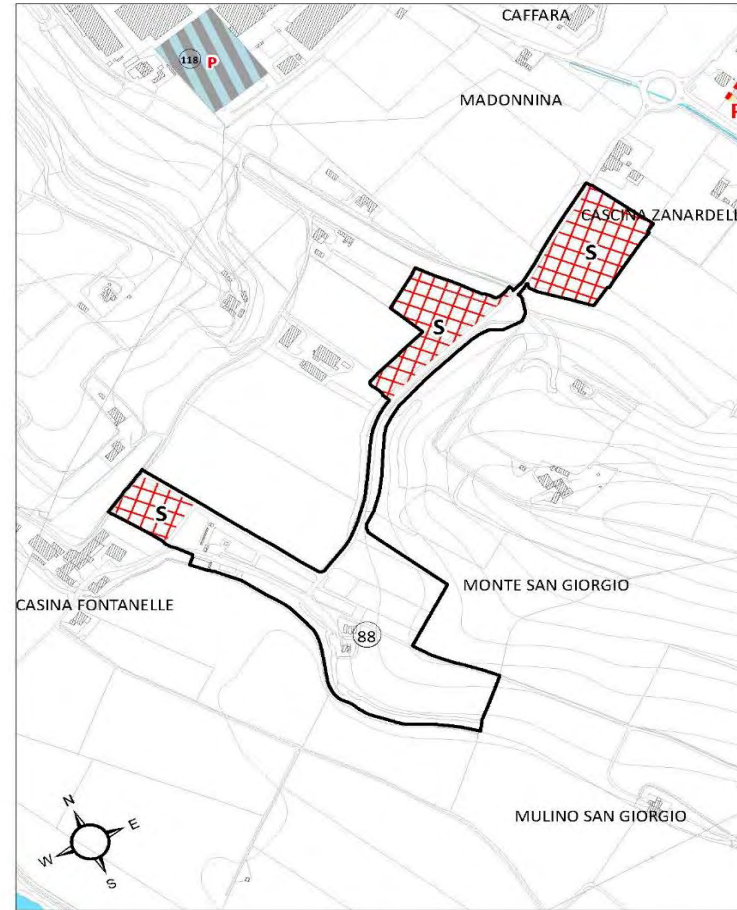


Estratto tavola DP-07

ID tavola DP-7	NOME AMBITO VARIANTE PGT	DESTINAZIONE FUNZIONALE PREVALENTE VARIANTE PGT	VARIANTE PGT				
			SUP. TERR.	SUP. URB.TA	SUP. LIBERA		SUP. VERDE
					conferma	nuova	
B	G	H	I	L	M		
88	PrSp	S	82.980	18.079	0	28.125	36.776



Proposta 2022



Estratto tavola DP-07

ID tavola DP-7	NOME AMBITO VARIANTE PGT	DESTINAZIONE FUNZIONALE PREVALENTE VARIANTE PGT	VARIANTE PGT				
			SUP. TERR.	SUP. URB.TA	SUP. LIBERA		SUP. VERDE
					conferma	nuova	
			B	G	H	I	L
89	PA14 subA	R	6.786	2.181	0	4.605	0



Proposta 2022



Estratto tavola DP-07

ID tavola DP-7	NOME AMBITO VARIANTE PGT	DESTINAZIONE FUNZIONALE PREVALENTE VARIANTE PGT	VARIANTE PGT				
			SUP. TERR.	SUP. URB.TA	SUP. LIBERA		SUP. VERDE
					conferma	nuova	
B	G	H	I	L	M		
90	PA15*	R	11.613	0	11.613	0	0



Proposta 2022



Estratto tavola DP-07

ID tavola DP-7	NOME AMBITO VARIANTE PGT	DESTINAZIONE FUNZIONALE PREVALENTE VARIANTE PGT	VARIANTE PGT				
			SUP. TERR.	SUP. URB.TA	SUP. LIBERA		SUP. VERDE
					conferma	nuova	
B	G	H	I	L	M		
91	PA16*	R	23.119	0	5.012	8.084	10.023



Proposta 2022



Estratto tavola DP-07

ID tavola DP-7	NOME AMBITO VARIANTE PGT	DESTINAZIONE FUNZIONALE PREVALENTE VARIANTE PGT	VARIANTE PGT				
			SUP. TERR.	SUP. URB.TA	SUP. LIBERA		SUP. VERDE
					conferma	nuova	
			B	G	H	I	L
92	PA17	R	3.495	3.495	0	0	0



Proposta 2022



Estratto tavola DP-07

ID tavola DP-7	NOME AMBITO VARIANTE PGT	DESTINAZIONE FUNZIONALE PREVALENTE VARIANTE PGT	VARIANTE PGT				
			SUP. TERR.	SUP. URB.TA	SUP. LIBERA		SUP. VERDE
					conferma	nuova	
B	G	H	I	L	M		
93	PA18	R	7.078	1.870	0	5.208	0



Proposta 2022

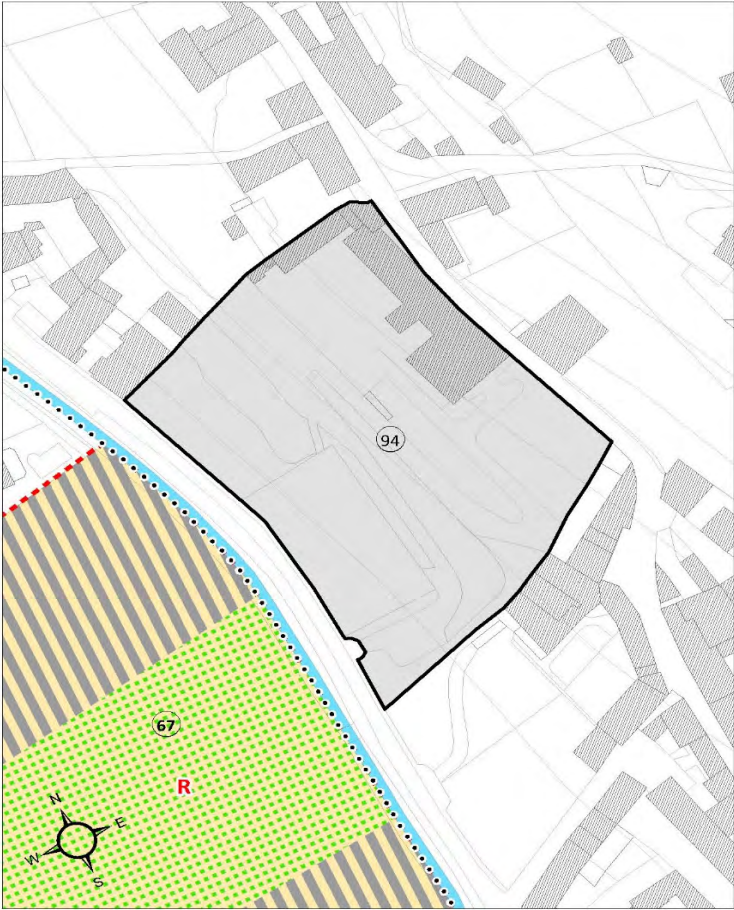


Estratto tavola DP-07

ID tavola DP-7	NOME AMBITO VARIANTE PGT	DESTINAZIONE FUNZIONALE PREVALENTE VARIANTE PGT	VARIANTE PGT				
			SUP. TERR.	SUP. URB.TA	SUP. LIBERA		SUP. VERDE
					conferma	nuova	
B	G	H	I	L	M		
94	PA19	S	7.927	7.927	0	0	0



Proposta 2022



Estratto tavola DP-07

ID tavola DP-7	NOME AMBITO VARIANTE PGT	DESTINAZIONE FUNZIONALE PREVALENTE VARIANTE PGT	VARIANTE PGT				
			SUP. TERR.	SUP. URB.TA	SUP. LIBERA		SUP. VERDE
					conferma	nuova	
B	G	H	I	L	M		
95	PA21	R	10.007	3.498	0	6.509	0



Proposta 2022



Estratto tavola DP-07

Tabella 3: consumo di suolo afferente all'edificazione in lotti liberi

ID tavola DP-7	DESTINAZIONE FUNZIONALE PREVALENTE	PGT VIGENTE AL 02/12/2014		VARIANTE PGT		
		SUP. LIBERA	SUP. URB.TA	SUP. LIBERA (urbanizzabile) conferma	SUP. LIBERA 2014 RESA AGRICOLA	SUP. VERDE
		E	H	I	Q	R
96	P	7.008		7.008		
97	P	15.088		15.088		
98	P	6.900		6.900		
99	P	53.533		53.533		
100	P	13.739		13.739		
101	P	15.267		15.267		
102	P	5.746		5.746		
103	P	10.990		10.990		
104	P	9.981		9.981		
105	P	6.576		6.576		
106	P	8.664		8.664		
107	P	24.686	8.222	16.464		
108	P	3.696		3.696		
109	P	17.019		17.019		
110	P	12.520		12.520		
111	P	7.644		7.644		
112	P	5.483		5.483		
113	P	2.366		2.366		
114	P	12.112		6.546	5.566	
115	P	6.516			6.516	
116	P	1.526	218		1.308	
117	P	1.096			1.096	
118	P	9.444	9.444			
119	P	2.010	2.010			
120	P	10.178	10.178			
121	P	31.003	31.003			
122	P	17.613	17.613			
123	P	15.105	15.105			
124	R	1.886		1.886		
125	R	5.379		5.379		
126	R	3.321		3.321		
127	R	1.613		1.613		
128	R	4.390		4.390		
129	R	2.206		2.206		
130	R	3.428		3.428		
131	R	1.274		1.274		
132	R	1.155		1.155		
133	R	2.031		2.031		
134	R	5.891		5.891		
135	R	2.817		2.817		
136	R	1.668		1.668		

137	R	1.452		1.452	
138	R	858		858	
139	R	1.070		1.070	
140	R	1.050		1.050	
141	R	643		643	
142	R	2.883		2.883	
143	R	1.579	1.579		
144	R	3.150		3.150	
145	R	1.123	274	849	
146	R	1.593		1.593	
147	R	832		832	
148	R	3.345	1.417	1.928	
149	R	5.258	1.889	3.369	
150	R	1.479		1.479	
151	R	5.972	3.672	2.300	
152	R	6.314	3.879	2.435	
153	R	2.893	1.664	1.229	
154	R	1.657		377	1.280
155	R	2.038		2.038	
156	R	2.261			2.261
157	R	1.892	1.892		
158	R	1.236	1.236		
159	R	1.740		1.740	
160	R	1.701	1.701		
161	R	2.670			2.670
162	S	5.519			5.519
163	S	16.448			16.448
164	S	1.504			1.504
165	S	5.563			5.563
166	S	67.119		67.119	
167	S	6.428		6.428	
168	S	17.542		17.542	

tot	547.380	384.653	49.731
Residenziale (R)	93.748	68.334	6.211
Altre funzioni (P,S)	453.632	316.319	43.520

ID tavola DP-7	DESTINAZIONE FUNZIONALE PREVALENTE	PGT VIGENTE AL 02/12/2014		VARIANTE PGT		
		SUP. LIBERA	SUP. URB.TA	SUP. LIBERA conferma	SUP. LIBERA 2014 RESA AGRICOLA	SUP. VERDE
		E	H	I	L	M
96	P	7.008	0	7.008	0	0



Previsione 02/12/2014



Proposta 2022



Estratto tavola DP-07

ID tavola DP-7	DESTINAZIONE FUNZIONALE PREVALENTE	PGT VIGENTE AL 02/12/2014		VARIANTE PGT		
		SUP. LIBERA	SUP. URB.TA	SUP. LIBERA conferma	SUP. LIBERA 2014 RESA AGRICOLA	SUP. VERDE
		E	H	I	L	M
97	P	15.088	0	15.088	0	0



Previsione 02/12/2014



Proposta 2022



Estratto tavola DP-07

ID tavola DP-7	DESTINAZIONE FUNZIONALE PREVALENTE	PGT VIGENTE AL 02/12/2014		VARIANTE PGT		
		SUP. LIBERA	SUP. URB.TA	SUP. LIBERA conferma	SUP. LIBERA 2014 RESA AGRICOLA	SUP. VERDE
		E	H	I	L	M
98	P	6.900	0	6.900	0	0



Previsione 02/12/2014



Proposta 2022



Estratto tavola DP-07

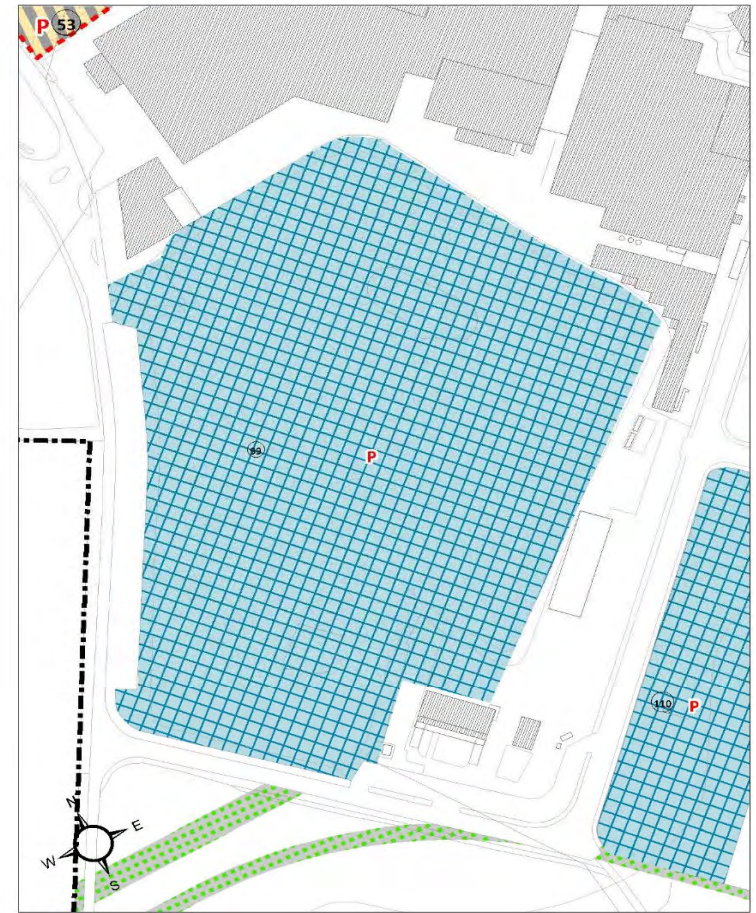
ID tavola DP-7	DESTINAZIONE FUNZIONALE PREVALENTE	PGT VIGENTE AL 02/12/2014		VARIANTE PGT		
		SUP. LIBERA	SUP. URB.TA	SUP. LIBERA conferma	SUP. LIBERA 2014 RESA AGRICOLA	SUP. VERDE
		E	H	I	L	M
99	P	53.533	0	53.533	0	0



Previsione 02/12/2014



Proposta 2022



Estratto tavola DP-07

ID tavola DP-7	DESTINAZIONE FUNZIONALE PREVALENTE	PGT VIGENTE AL 02/12/2014		VARIANTE PGT		
		SUP. LIBERA	SUP. URB.TA	SUP. LIBERA conferma	SUP. LIBERA 2014 RESA AGRICOLA	SUP. VERDE
		E	H	I	L	M
100	P	13.739	0	13.739	0	0



Previsione 02/12/2014



Proposta 2022



Estratto tavola DP-07

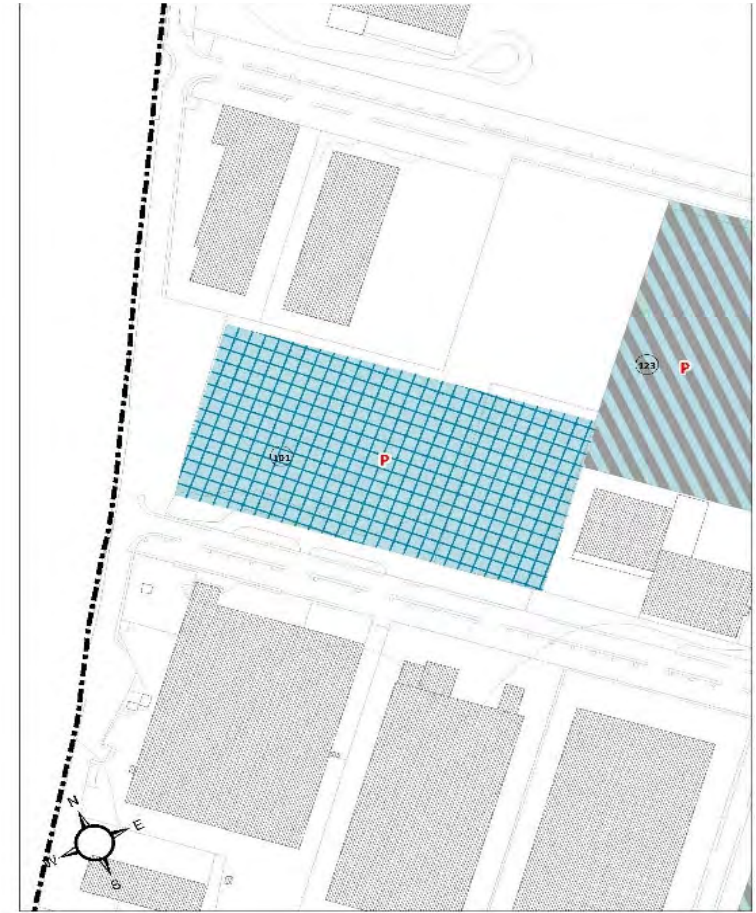
ID tavola DP-7	DESTINAZIONE FUNZIONALE PREVALENTE	PGT VIGENTE AL 02/12/2014		VARIANTE PGT		
		SUP. LIBERA	SUP. URB.TA	SUP. LIBERA conferma	SUP. LIBERA 2014 RESA AGRICOLA	SUP. VERDE
		E	H	I	L	M
101	P	15.267	0	15.267	0	0



Previsione 02/12/2014



Proposta 2022



Estratto tavola DP-07

ID tavola DP-7	DESTINAZIONE FUNZIONALE PREVALENTE	PGT VIGENTE AL 02/12/2014		VARIANTE PGT		
		SUP. LIBERA	SUP. URB.TA	SUP. LIBERA conferma	SUP. LIBERA 2014 RESA AGRICOLA	SUP. VERDE
		E	H	I	L	M
102	P	5.746	0	5.746	0	0



Previsione 02/12/2014



Proposta 2022



Estratto tavola DP-07

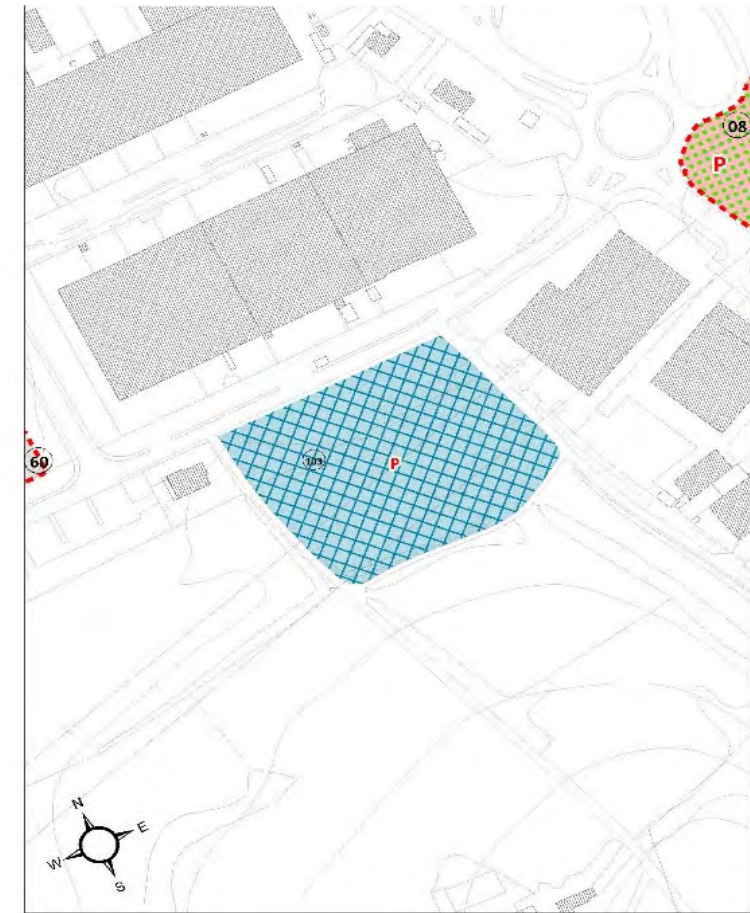
ID tavola DP-7	DESTINAZIONE FUNZIONALE PREVALENTE	PGT VIGENTE AL 02/12/2014		VARIANTE PGT		
		SUP. LIBERA	SUP. URB.TA	SUP. LIBERA conferma	SUP. LIBERA 2014 RESA AGRICOLA	SUP. VERDE
		E	H	I	L	M
103	P	10.990	0	10.990	0	0



Previsione 02/12/2014



Proposta 2022



Estratto tavola DP-07

ID tavola DP-7	DESTINAZIONE FUNZIONALE PREVALENTE	PGT VIGENTE AL 02/12/2014		VARIANTE PGT		
		SUP. LIBERA	SUP. URB.TA	SUP. LIBERA conferma	SUP. LIBERA 2014 RESA AGRICOLA	SUP. VERDE
		E	H	I	L	M
104	P	9.981	0	9.981	0	0



Previsione 02/12/2014



Proposta 2022



Estratto tavola DP-07

ID tavola DP-7	DESTINAZIONE FUNZIONALE PREVALENTE	PGT VIGENTE AL 02/12/2014		VARIANTE PGT		
		SUP. LIBERA	SUP. URB.TA	SUP. LIBERA conferma	SUP. LIBERA 2014 RESA AGRICOLA	SUP. VERDE
		E	H	I	L	M
105	P	6.576	0	6.576	0	0



Previsione 02/12/2014



Proposta 2022



Estratto tavola DP-07

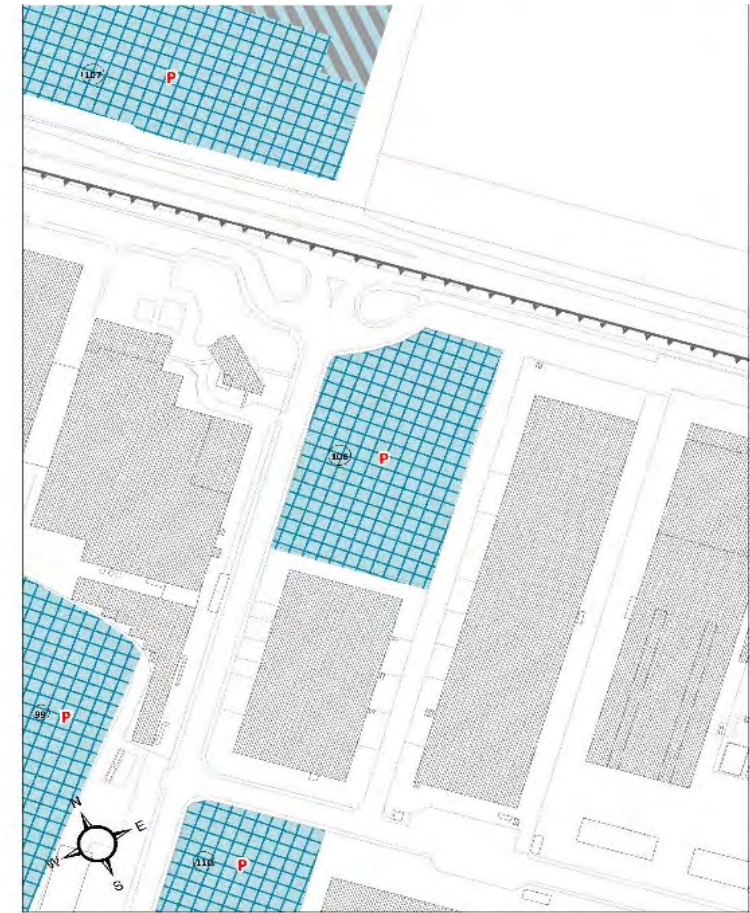
ID tavola DP-7	DESTINAZIONE FUNZIONALE PREVALENTE	PGT VIGENTE AL 02/12/2014		VARIANTE PGT		
		SUP. LIBERA	SUP. URB.TA	SUP. LIBERA conferma	SUP. LIBERA 2014 RESA AGRICOLA	SUP. VERDE
		E	H	I	L	M
106	P	8.664	0	8.664	0	0



Previsione 02/12/2014



Proposta 2022



Estratto tavola DP-07

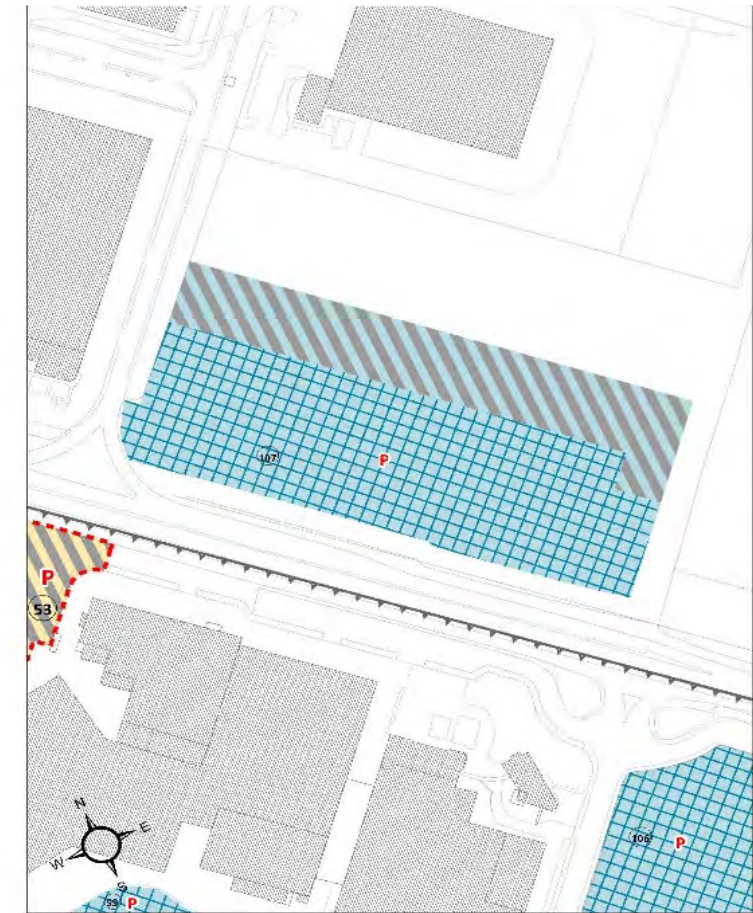
ID tavola DP-7	DESTINAZIONE FUNZIONALE PREVALENTE	PGT VIGENTE AL 02/12/2014		VARIANTE PGT		
		SUP. LIBERA	SUP. URB.TA	SUP. LIBERA conferma	SUP. LIBERA 2014 RESA AGRICOLA	SUP. VERDE
		E	H	I	L	M
107	P	24.686	8.222	16.464	0	0



Previsione 02/12/2014



Proposta 2022



Estratto tavola DP-07

ID tavola DP-7	DESTINAZIONE FUNZIONALE PREVALENTE	PGT VIGENTE AL 02/12/2014		VARIANTE PGT		
		SUP. LIBERA	SUP. URB.TA	SUP. LIBERA conferma	SUP. LIBERA 2014 RESA AGRICOLA	SUP. VERDE
		E	H	I	L	M
108	P	3.696	0	3.696	0	0



Previsione 02/12/2014



Proposta 2022



Estratto tavola DP-07

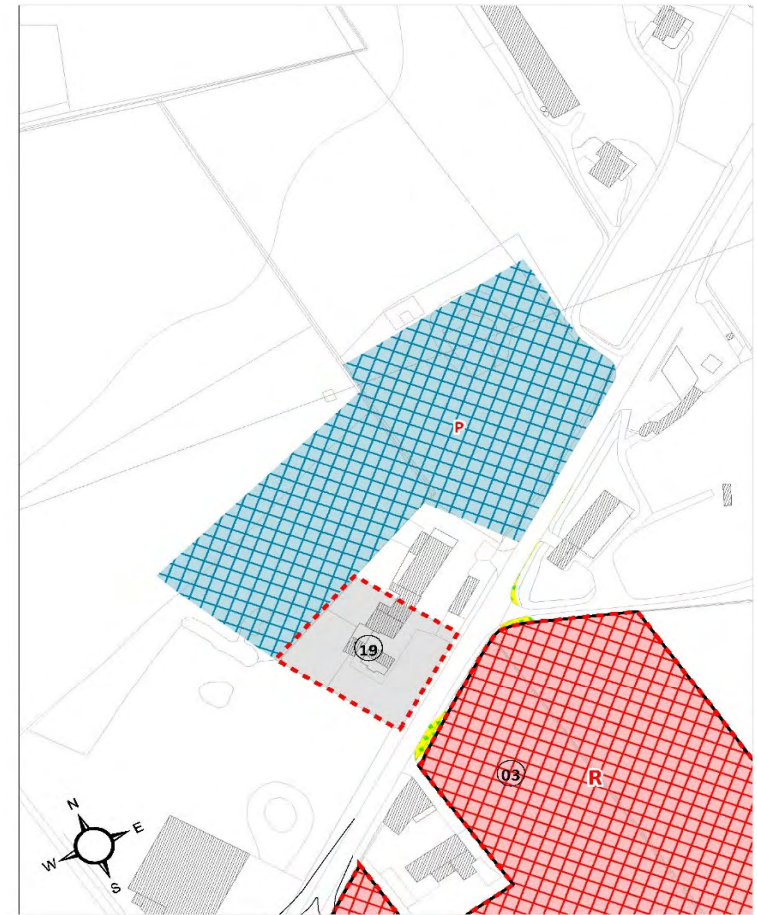
ID tavola DP-7	DESTINAZIONE FUNZIONALE PREVALENTE	PGT VIGENTE AL 02/12/2014		VARIANTE PGT		
		SUP. LIBERA	SUP. URB.TA	SUP. LIBERA conferma	SUP. LIBERA 2014 RESA AGRICOLA	SUP. VERDE
		E	H	I	L	M
109	P	17.019	0	17.019	0	0



Previsione 02/12/2014



Proposta 2022



Estratto tavola DP-07

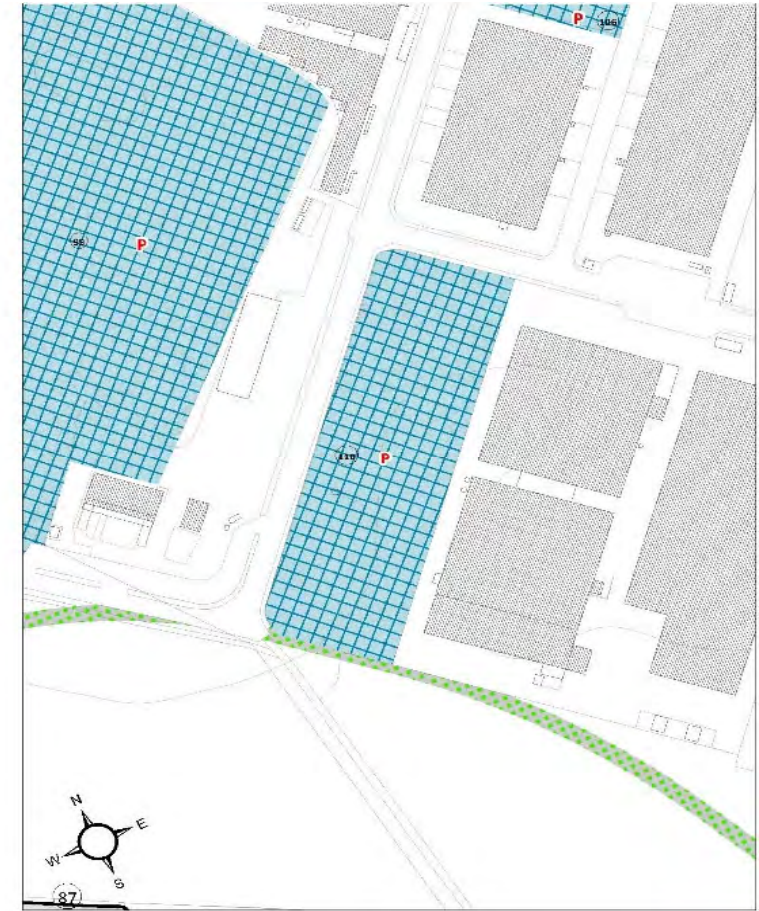
ID tavola DP-7	DESTINAZIONE FUNZIONALE PREVALENTE	PGT VIGENTE AL 02/12/2014		VARIANTE PGT		
		SUP. LIBERA	SUP. URB.TA	SUP. LIBERA conferma	SUP. LIBERA 2014 RESA AGRICOLA	SUP. VERDE
		E	H	I	L	M
110	P	12.520	0	12.520	0	0



Previsione 02/12/2014



Proposta 2022



Estratto tavola DP-07

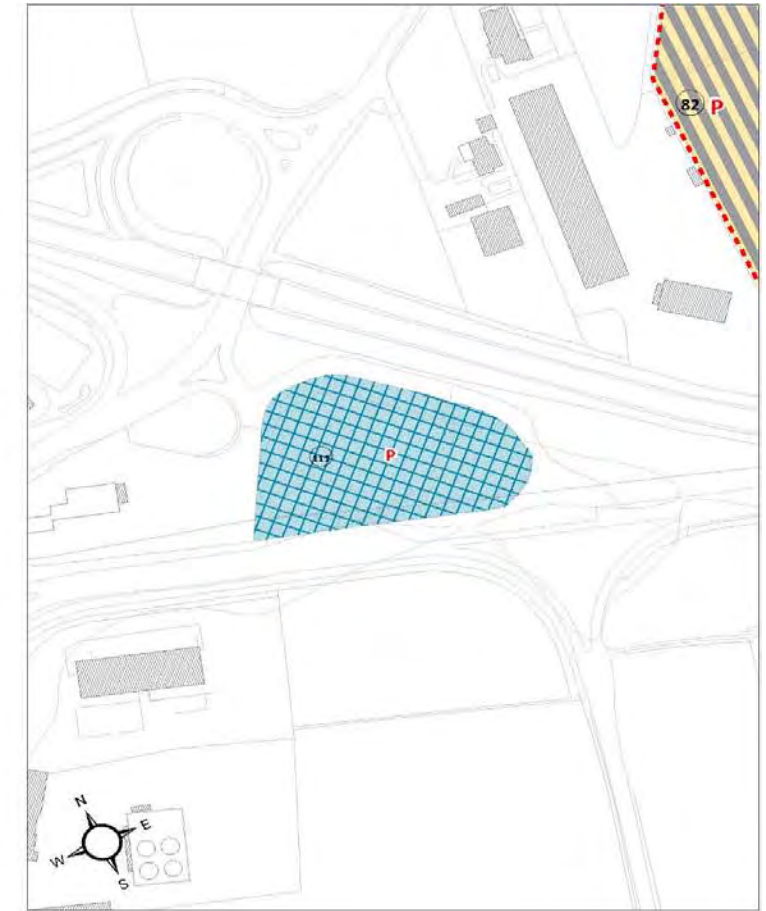
ID tavola DP-7	DESTINAZIONE FUNZIONALE PREVALENTE	PGT VIGENTE AL 02/12/2014		VARIANTE PGT		
		SUP. LIBERA	SUP. URB.TA	SUP. LIBERA conferma	SUP. LIBERA 2014 RESA AGRICOLA	SUP. VERDE
		E	H	I	L	M
111	P	7.644	0	7.644	0	0



Previsione 02/12/2014



Proposta 2022



Estratto tavola DP-07

ID tavola DP-7	DESTINAZIONE FUNZIONALE PREVALENTE	PGT VIGENTE AL 02/12/2014		VARIANTE PGT		
		SUP. LIBERA	SUP. URB.TA	SUP. LIBERA conferma	SUP. LIBERA 2014 RESA AGRICOLA	SUP. VERDE
		E	H	I	L	M
112	P	5.483	0	5.483	0	0



Previsione 02/12/2014



Proposta 2022



Estratto tavola DP-07

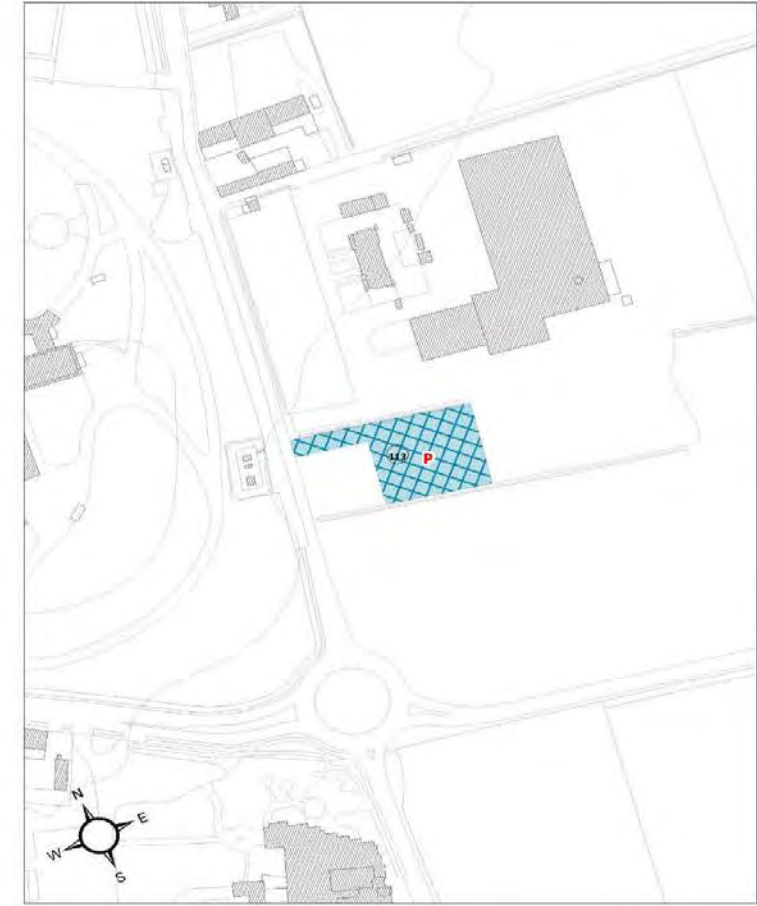
ID tavola DP-7	DESTINAZIONE FUNZIONALE PREVALENTE	PGT VIGENTE AL 02/12/2014		VARIANTE PGT		
		SUP. LIBERA	SUP. URB.TA	SUP. LIBERA conferma	SUP. LIBERA 2014 RESA AGRICOLA	SUP. VERDE
		E	H	I	L	M
113	P	2.366	0	2.366	0	0



Previsione 02/12/2014



Proposta 2022



Estratto tavola DP-07

ID tavola DP-7	DESTINAZIONE FUNZIONALE PREVALENTE	PGT VIGENTE AL 02/12/2014		VARIANTE PGT		
		SUP. LIBERA	SUP. URB.TA	SUP. LIBERA conferma	SUP. LIBERA 2014 RESA AGRICOLA	SUP. VERDE
		E	H	I	L	M
114	P	12.112	0	6.546	5.566	0



Previsione 02/12/2014



Proposta 2022



Estratto tavola DP-07

ID tavola DP-7	DESTINAZIONE FUNZIONALE PREVALENTE	PGT VIGENTE AL 02/12/2014		VARIANTE PGT		
		SUP. LIBERA	SUP. URB.TA	SUP. LIBERA conferma	SUP. LIBERA 2014 RESA AGRICOLA	SUP. VERDE
		E	H	I	L	M
115	P	6.516	0	0	6.516	0



Previsione 02/12/2014



Proposta 2022



Estratto tavola DP-07

ID tavola DP-7	DESTINAZIONE FUNZIONALE PREVALENTE	PGT VIGENTE AL 02/12/2014		VARIANTE PGT		
		SUP. LIBERA	SUP. URB.TA	SUP. LIBERA conferma	SUP. LIBERA 2014 RESA AGRICOLA	SUP. VERDE
		E	H	I	L	M
116	P	1.526	218	0	1.308	0



Previsione 02/12/2014



Proposta 2022



Estratto tavola DP-07

ID tavola DP-7	DESTINAZIONE FUNZIONALE PREVALENTE	PGT VIGENTE AL 02/12/2014		VARIANTE PGT		
		SUP. LIBERA	SUP. URB.TA	SUP. LIBERA conferma	SUP. LIBERA 2014 RESA AGRICOLA	SUP. VERDE
		E	H	I	L	M
117	P	1.096	0	0	1.096	0



Previsione 02/12/2014



Proposta 2022



Estratto tavola DP-07

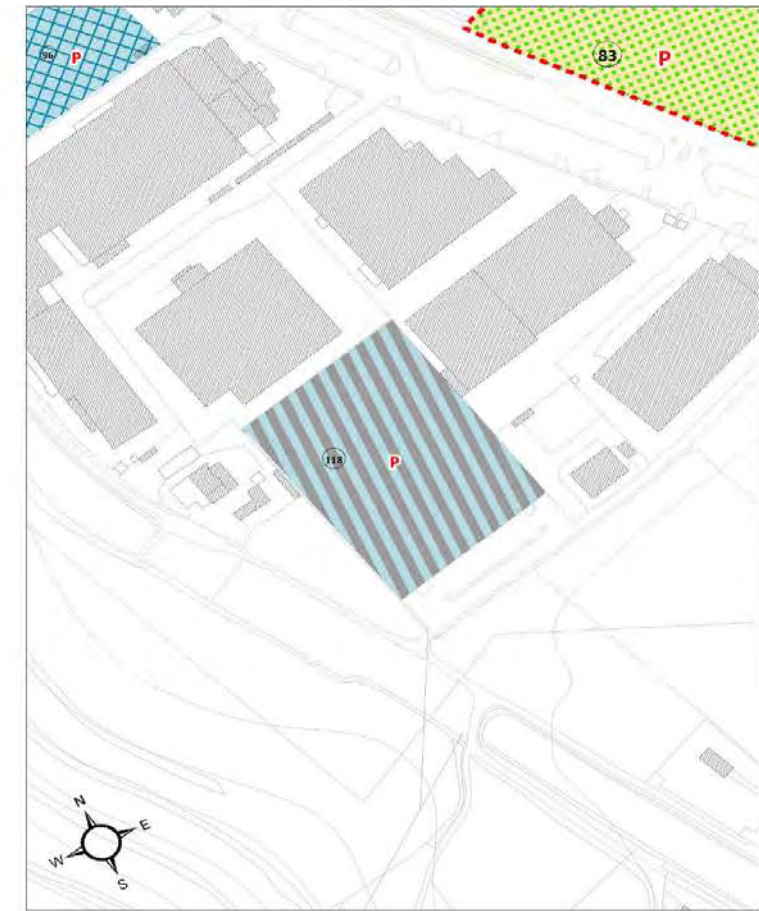
ID tavola DP-7	DESTINAZIONE FUNZIONALE PREVALENTE	PGT VIGENTE AL 02/12/2014		VARIANTE PGT			
		SUP. LIBERA	SUP. URB.TA	SUP. LIBERA conferma	SUP. LIBERA 2014 RESA AGRICOLA	SUP. VERDE	
		E	H	I	L	M	
118	P	9.444	9.444	0	0	0	



Previsione 02/12/2014



Proposta 2022



Estratto tavola DP-07

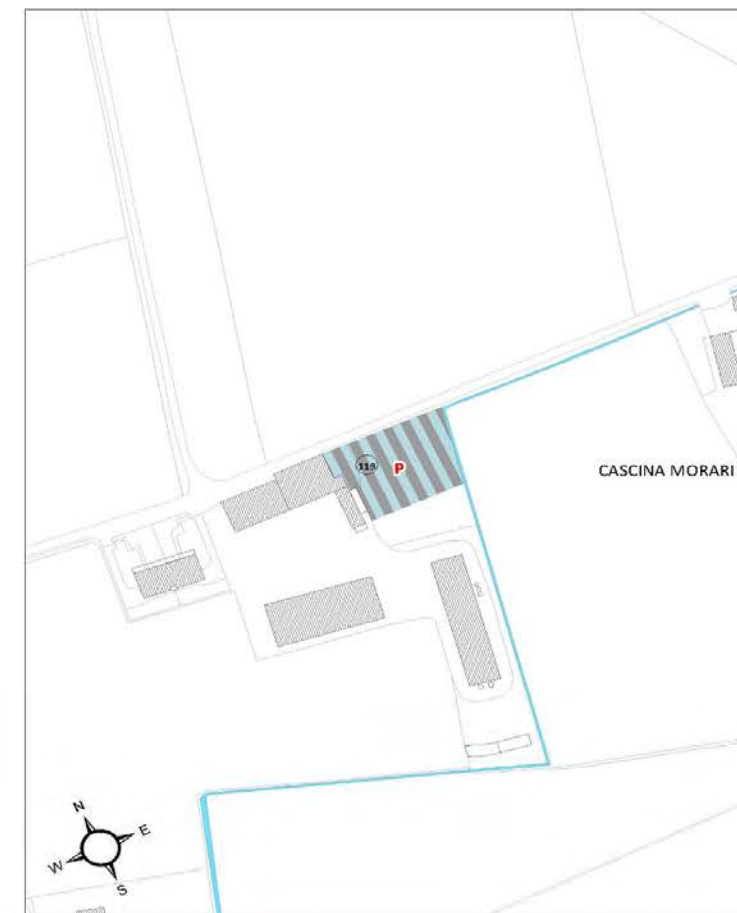
ID tavola DP-7	DESTINAZIONE FUNZIONALE PREVALENTE	PGT VIGENTE AL 02/12/2014		VARIANTE PGT		
		SUP. LIBERA	SUP. URB.TA	SUP. LIBERA conferma	SUP. LIBERA 2014 RESA AGRICOLA	SUP. VERDE
		E	H	I	L	M
119	P	2.010	2.010	0	0	0



Previsione 02/12/2014



Proposta 2022



Estratto tavola DP-07

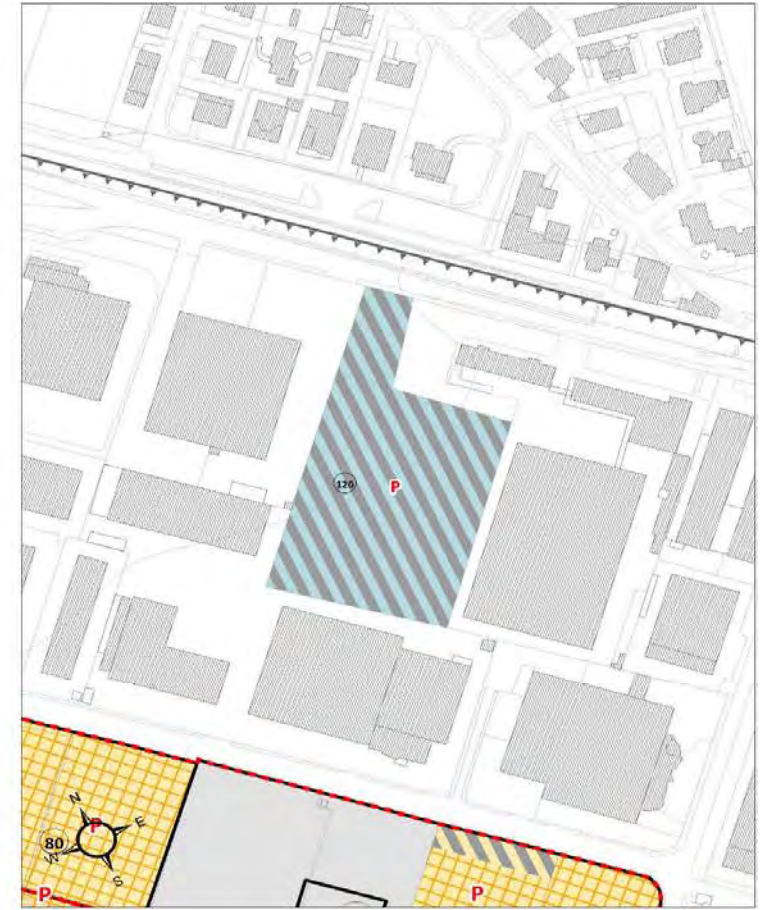
ID tavola DP-7	DESTINAZIONE FUNZIONALE PREVALENTE	PGT VIGENTE AL 02/12/2014		VARIANTE PGT		
		SUP. LIBERA	SUP. URB.TA	SUP. LIBERA conferma	SUP. LIBERA 2014 RESA AGRICOLA	SUP. VERDE
		E	H	I	L	M
120	P	10.178	10.178	0	0	0



Previsione 02/12/2014



Proposta 2022



Estratto tavola DP-07

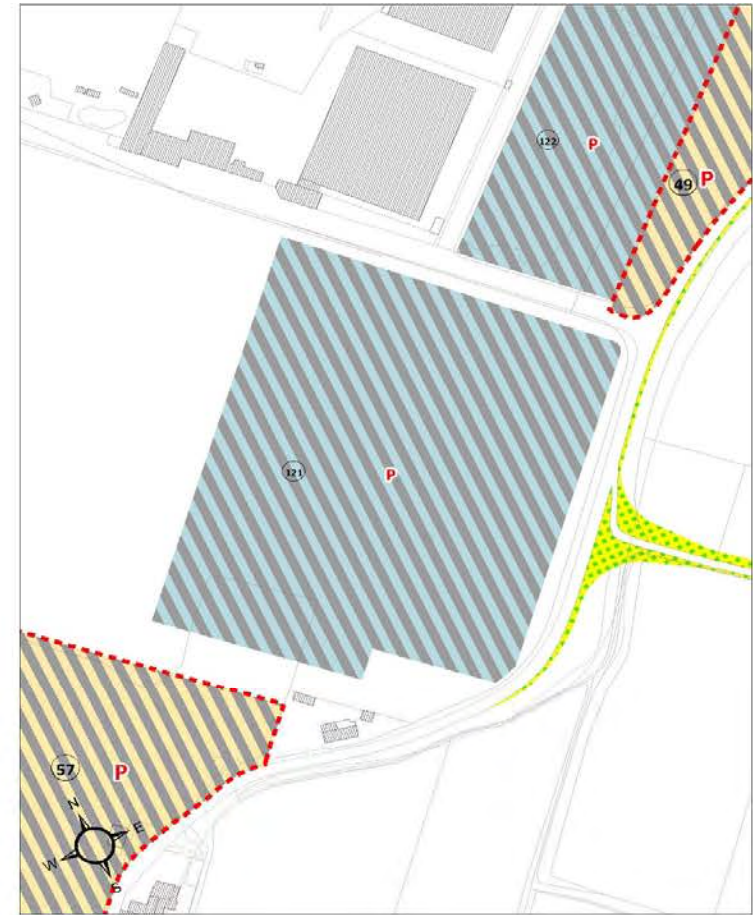
ID tavola DP-7	DESTINAZIONE FUNZIONALE PREVALENTE	PGT VIGENTE AL 02/12/2014		VARIANTE PGT		
		SUP. LIBERA	SUP. URB.TA	SUP. LIBERA conferma	SUP. LIBERA 2014 RESA AGRICOLA	SUP. VERDE
		E	H	I	L	M
121	P	31.003	31.003	0	0	0



Previsione 02/12/2014



Proposta 2022



Estratto tavola DP-07

ID tavola DP-7	DESTINAZIONE FUNZIONALE PREVALENTE	PGT VIGENTE AL 02/12/2014		VARIANTE PGT		
		SUP. LIBERA	SUP. URB.TA	SUP. LIBERA conferma	SUP. LIBERA 2014 RESA AGRICOLA	SUP. VERDE
		E	H	I	L	M
122	P	17.613	17.613	0	0	0



Previsione 02/12/2014



Proposta 2022



Estratto tavola DP-07

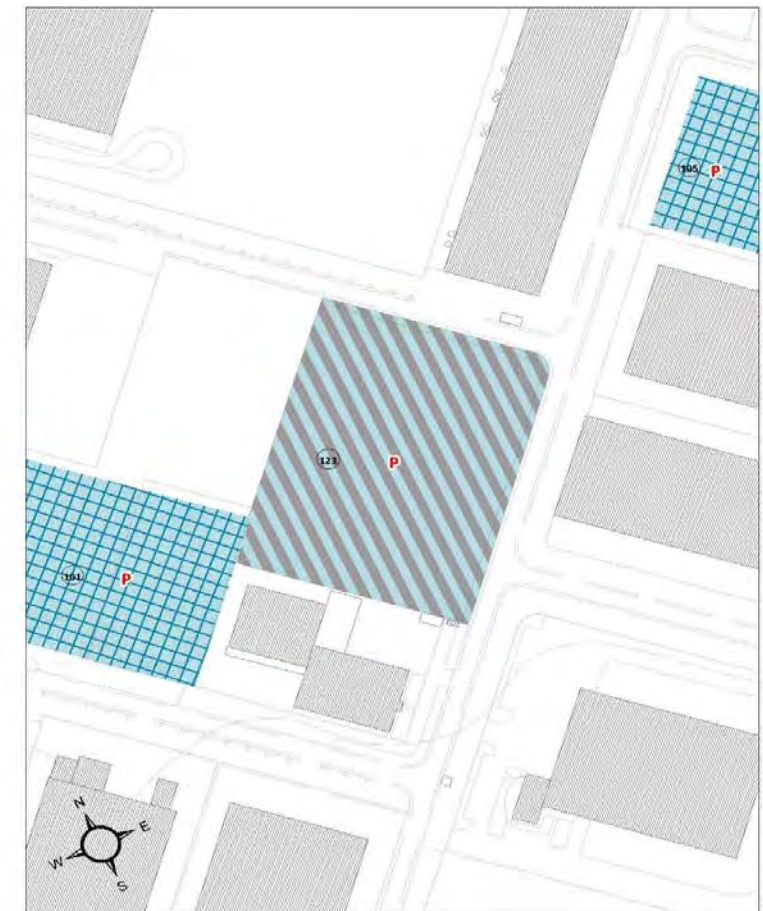
ID tavola DP-7	DESTINAZIONE FUNZIONALE PREVALENTE	PGT VIGENTE AL 02/12/2014		VARIANTE PGT		
		SUP. LIBERA	SUP. URB.TA	SUP. LIBERA conferma	SUP. LIBERA 2014 RESA AGRICOLA	SUP. VERDE
		E	H	I	L	M
123	P	15.105	15.105	0	0	0



Previsione 02/12/2014



Proposta 2022



Estratto tavola DP-07

ID tavola DP-7	DESTINAZIONE FUNZIONALE PREVALENTE	PGT VIGENTE AL 02/12/2014		VARIANTE PGT		
		SUP. LIBERA	SUP. URB.TA	SUP. LIBERA conferma	SUP. LIBERA 2014 RESA AGRICOLA	SUP. VERDE
		E	H	I	L	M
124	R	1.886	0	1.886	0	0



Previsione 02/12/2014



Proposta 2022



Estratto tavola DP-07

ID tavola DP-7	DESTINAZIONE FUNZIONALE PREVALENTE	PGT VIGENTE AL 02/12/2014		VARIANTE PGT		
		SUP. LIBERA	SUP. URB.TA	SUP. LIBERA conferma	SUP. LIBERA 2014 RESA AGRICOLA	SUP. VERDE
		E	H	I	L	M
125	R	5.379	0	5.379	0	0



Previsione 02/12/2014



Proposta 2022



Estratto tavola DP-07

ID tavola DP-7	DESTINAZIONE FUNZIONALE PREVALENTE	PGT VIGENTE AL 02/12/2014		VARIANTE PGT		
		SUP. LIBERA	SUP. URB.TA	SUP. LIBERA conferma	SUP. LIBERA 2014 RESA AGRICOLA	SUP. VERDE
		E	H	I	L	M
126	R	3.321	0	3.321	0	0



Previsione 02/12/2014



Proposta 2022



Estratto tavola DP-07

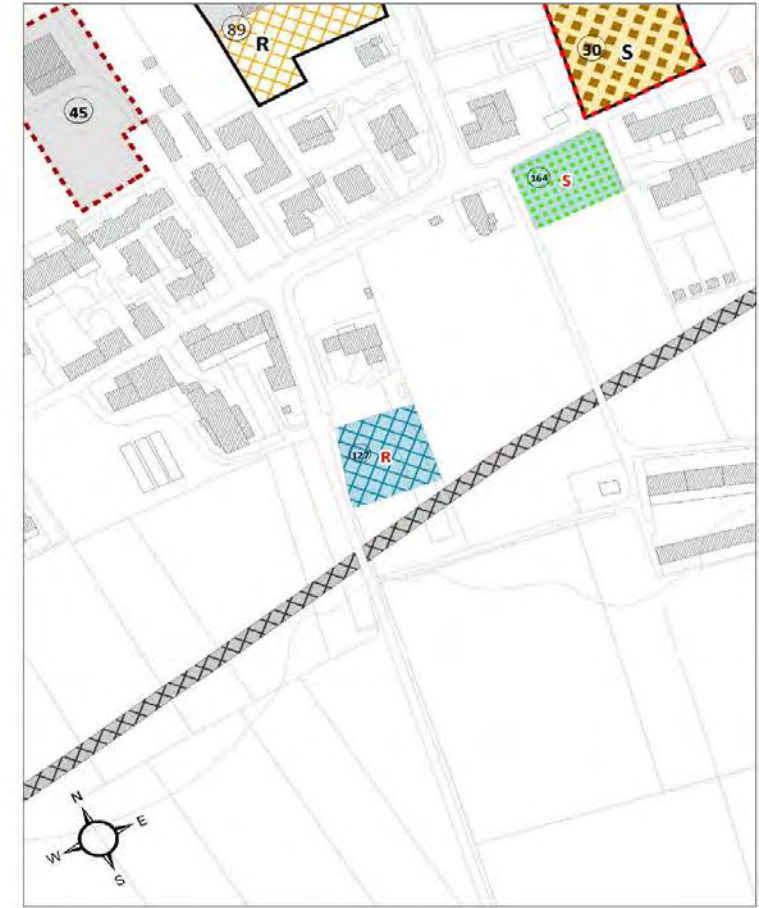
ID tavola DP-7	DESTINAZIONE FUNZIONALE PREVALENTE	PGT VIGENTE AL 02/12/2014		VARIANTE PGT		
		SUP. LIBERA	SUP. URB.TA	SUP. LIBERA conferma	SUP. LIBERA 2014 RESA AGRICOLA	SUP. VERDE
		E	H	I	L	M
127	R	1.613	0	1.613	0	0



Previsione 02/12/2014



Proposta 2022



Estratto tavola DP-07

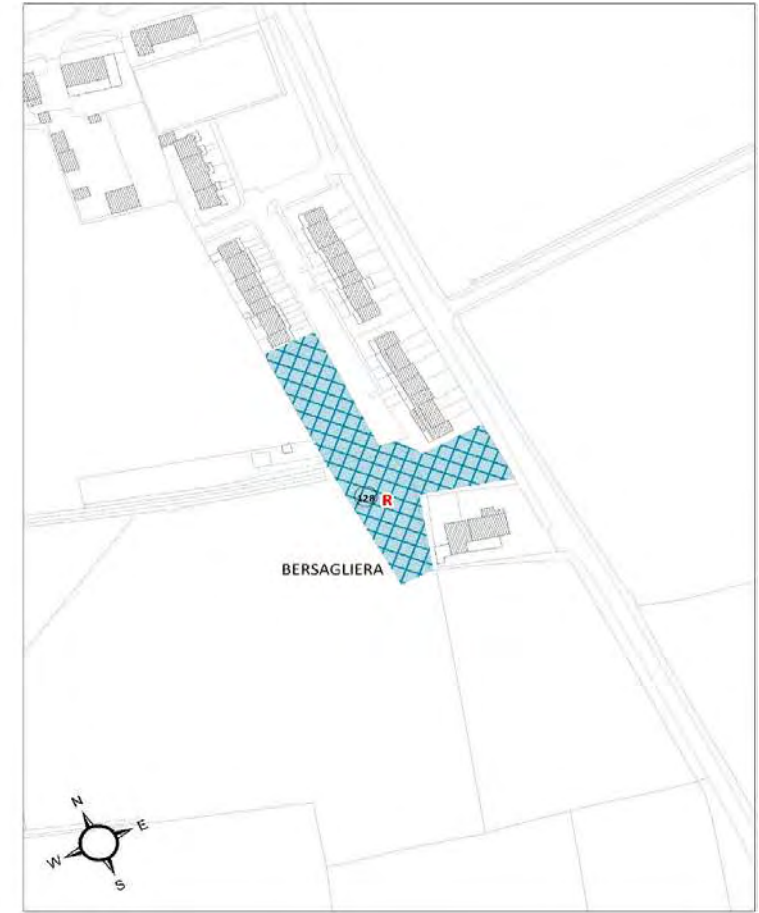
ID tavola DP-7	DESTINAZIONE FUNZIONALE PREVALENTE	PGT VIGENTE AL 02/12/2014		VARIANTE PGT		
		SUP. LIBERA	SUP. URB.TA	SUP. LIBERA conferma	SUP. LIBERA 2014 RESA AGRICOLA	SUP. VERDE
		E	H	I	L	M
128	R	4.390	0	4.390	0	0



Previsione 02/12/2014



Proposta 2022



Estratto tavola DP-07

ID tavola DP-7	DESTINAZIONE FUNZIONALE PREVALENTE	PGT VIGENTE AL 02/12/2014		VARIANTE PGT		
		SUP. LIBERA	SUP. URB.TA	SUP. LIBERA conferma	SUP. LIBERA 2014 RESA AGRICOLA	SUP. VERDE
		E	H	I	L	M
129	R	2.206	0	2.206	0	0



Previsione 02/12/2014



Proposta 2022



Estratto tavola DP-07

ID tavola DP-7	DESTINAZIONE FUNZIONALE PREVALENTE	PGT VIGENTE AL 02/12/2014		VARIANTE PGT		
		SUP. LIBERA	SUP. URB.TA	SUP. LIBERA conferma	SUP. LIBERA 2014 RESA AGRICOLA	SUP. VERDE
		E	H	I	L	M
130	R	3.428	0	3.428	0	0



Previsione 02/12/2014



Proposta 2022



Estratto tavola DP-07

ID tavola DP-7	DESTINAZIONE FUNZIONALE PREVALENTE	PGT VIGENTE AL 02/12/2014		VARIANTE PGT		
		SUP. LIBERA	SUP. URB.TA	SUP. LIBERA conferma	SUP. LIBERA 2014 RESA AGRICOLA	SUP. VERDE
		E	H	I	L	M
131	R	1.274	0	1.274	0	0



Previsione 02/12/2014



Proposta 2022



Estratto tavola DP-07

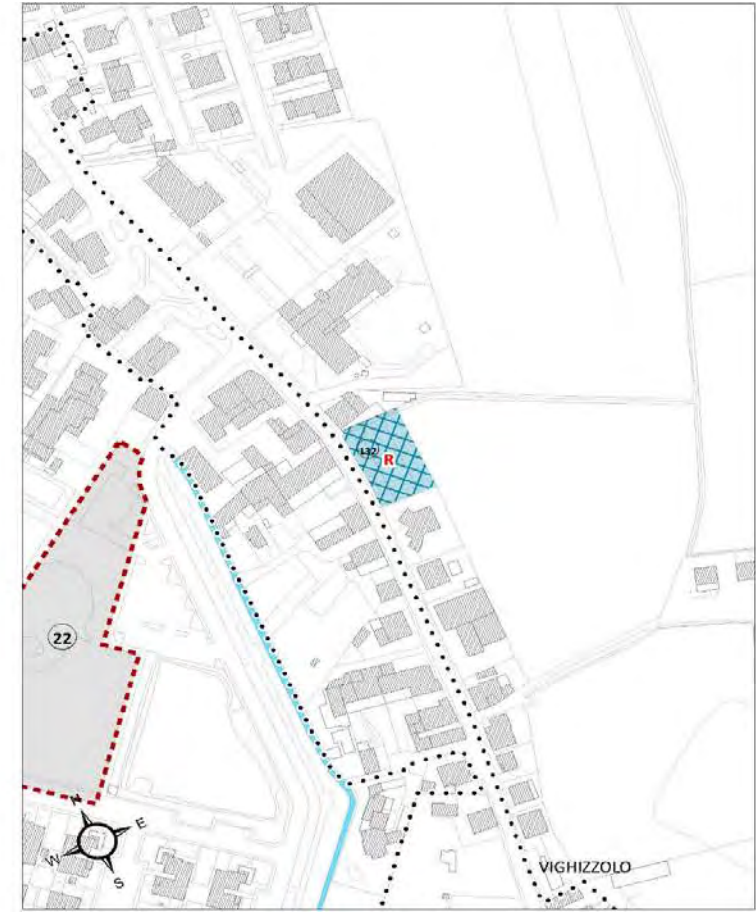
ID tavola DP-7	DESTINAZIONE FUNZIONALE PREVALENTE	PGT VIGENTE AL 02/12/2014		VARIANTE PGT		
		SUP. LIBERA	SUP. URB.TA	SUP. LIBERA conferma	SUP. LIBERA 2014 RESA AGRICOLA	SUP. VERDE
		E	H	I	L	M
132	R	1.155	0	1.155	0	0



Previsione 02/12/2014



Proposta 2022



Estratto tavola DP-07

ID tavola DP-7	DESTINAZIONE FUNZIONALE PREVALENTE	PGT VIGENTE AL 02/12/2014		VARIANTE PGT		
		SUP. LIBERA	SUP. URB.TA	SUP. LIBERA conferma	SUP. LIBERA 2014 RESA AGRICOLA	SUP. VERDE
		E	H	I	L	M
133	R	2.031	0	2.031	0	0



Previsione 02/12/2014



Proposta 2022



Estratto tavola DP-07

ID tavola DP-7	DESTINAZIONE FUNZIONALE PREVALENTE	PGT VIGENTE AL 02/12/2014		VARIANTE PGT		
		SUP. LIBERA	SUP. URB.TA	SUP. LIBERA conferma	SUP. LIBERA 2014 RESA AGRICOLA	SUP. VERDE
		E	H	I	L	M
134	R	5.891	0	5.891	0	0



Previsione 02/12/2014



Proposta 2022



Estratto tavola DP-07

ID tavola DP-7	DESTINAZIONE FUNZIONALE PREVALENTE	PGT VIGENTE AL 02/12/2014		VARIANTE PGT		
		SUP. LIBERA	SUP. URB.TA	SUP. LIBERA conferma	SUP. LIBERA 2014 RESA AGRICOLA	SUP. VERDE
		E	H	I	L	M
135	R	2.817	0	2.817	0	0



Previsione 02/12/2014



Proposta 2022



Estratto tavola DP-07

ID tavola DP-7	DESTINAZIONE FUNZIONALE PREVALENTE	PGT VIGENTE AL 02/12/2014		VARIANTE PGT		
		SUP. LIBERA	SUP. URB.TA	SUP. LIBERA conferma	SUP. LIBERA 2014 RESA AGRICOLA	SUP. VERDE
		E	H	I	L	M
136	R	1.668	0	1.668	0	0



Previsione 02/12/2014



Proposta 2022



Estratto tavola DP-07

ID tavola DP-7	DESTINAZIONE FUNZIONALE PREVALENTE	PGT VIGENTE AL 02/12/2014		VARIANTE PGT		
		SUP. LIBERA	SUP. URB.TA	SUP. LIBERA conferma	SUP. LIBERA 2014 RESA AGRICOLA	SUP. VERDE
		E	H	I	L	M
137	R	1.452	0	1.452	0	0



Previsione 02/12/2014



Proposta 2022



Estratto tavola DP-07

ID tavola DP-7	DESTINAZIONE FUNZIONALE PREVALENTE	PGT VIGENTE AL 02/12/2014		VARIANTE PGT			
		SUP. LIBERA	SUP. URB.TA	SUP. LIBERA conferma	SUP. LIBERA 2014 RESA AGRICOLA	SUP. VERDE	
		E	H	I	L	M	
138	R	858	0	858	0	0	



Previsione 02/12/2014



Proposta 2022



Estratto tavola DP-07

ID tavola DP-7	DESTINAZIONE FUNZIONALE PREVALENTE	PGT VIGENTE AL 02/12/2014		VARIANTE PGT		
		SUP. LIBERA	SUP. URB.TA	SUP. LIBERA conferma	SUP. LIBERA 2014 RESA AGRICOLA	SUP. VERDE
		E	H	I	L	M
139	R	1.070	0	1.070	0	0



Previsione 02/12/2014



Proposta 2022



Estratto tavola DP-07

ID tavola DP-7	DESTINAZIONE FUNZIONALE PREVALENTE	PGT VIGENTE AL 02/12/2014		VARIANTE PGT		
		SUP. LIBERA	SUP. URB.TA	SUP. LIBERA conferma	SUP. LIBERA 2014 RESA AGRICOLA	SUP. VERDE
		E	H	I	L	M
140	R	1.050	0	1.050	0	0



Previsione 02/12/2014



Proposta 2022



Estratto tavola DP-07

ID tavola DP-7	DESTINAZIONE FUNZIONALE PREVALENTE	PGT VIGENTE AL 02/12/2014		VARIANTE PGT		
		SUP. LIBERA	SUP. URB.TA	SUP. LIBERA conferma	SUP. LIBERA 2014 RESA AGRICOLA	SUP. VERDE
		E	H	I	L	M
141	R	643	0	643	0	0



Previsione 02/12/2014



Proposta 2022



Estratto tavola DP-07

ID tavola DP-7	DESTINAZIONE FUNZIONALE PREVALENTE	PGT VIGENTE AL 02/12/2014		VARIANTE PGT		
		SUP. LIBERA	SUP. URB.TA	SUP. LIBERA conferma	SUP. LIBERA 2014 RESA AGRICOLA	SUP. VERDE
		E	H	I	L	M
142	R	2.883	0	2.883	0	0



Previsione 02/12/2014



Proposta 2022



Estratto tavola DP-07

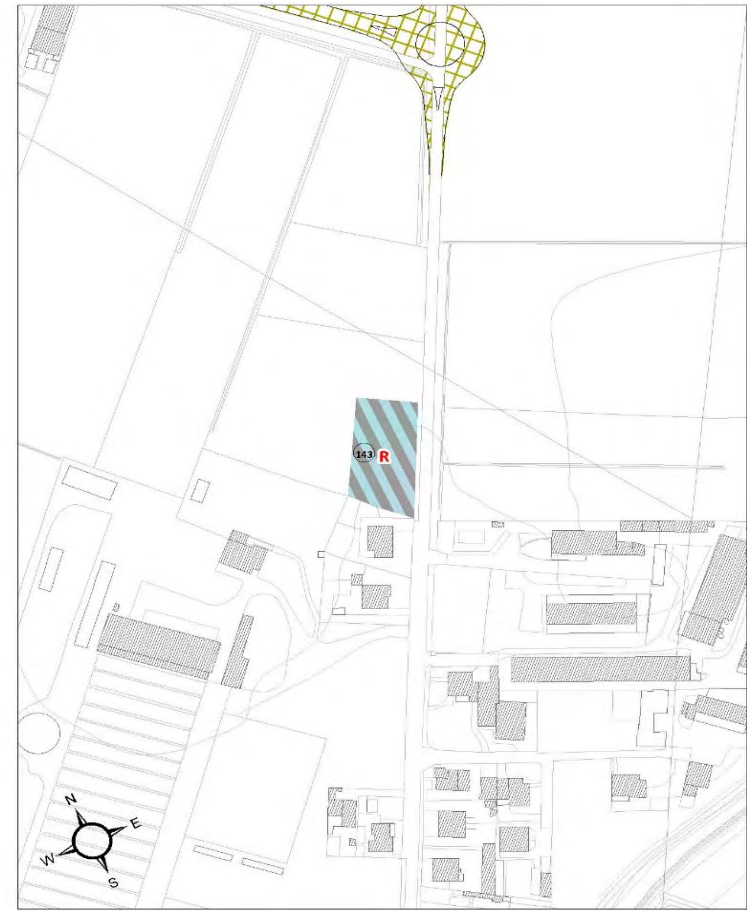
ID tavola DP-7	DESTINAZIONE FUNZIONALE PREVALENTE	PGT VIGENTE AL 02/12/2014		VARIANTE PGT		
		SUP. LIBERA	SUP. URB.TA	SUP. LIBERA conferma	SUP. LIBERA 2014 RESA AGRICOLA	SUP. VERDE
		E	H	I	L	M
143	R	1.579	1.579	0	0	0



Previsione 02/12/2014



Proposta 2022



Estratto tavola DP-07

ID tavola DP-7	DESTINAZIONE FUNZIONALE PREVALENTE	PGT VIGENTE AL 02/12/2014		VARIANTE PGT		
		SUP. LIBERA	SUP. URB.TA	SUP. LIBERA conferma	SUP. LIBERA 2014 RESA AGRICOLA	SUP. VERDE
		E	H	I	L	M
144	R	3.150	0	3.150	0	0



Previsione 02/12/2014



Proposta 2022



Estratto tavola DP-07

ID tavola DP-7	DESTINAZIONE FUNZIONALE PREVALENTE	PGT VIGENTE AL 02/12/2014		VARIANTE PGT		
		SUP. LIBERA	SUP. URB.TA	SUP. LIBERA conferma	SUP. LIBERA 2014 RESA AGRICOLA	SUP. VERDE
		E	H	I	L	M
145	R	1.123	274	849	0	0



Previsione 02/12/2014



Proposta 2022



Estratto tavola DP-07

ID tavola DP-7	DESTINAZIONE FUNZIONALE PREVALENTE	PGT VIGENTE AL 02/12/2014		VARIANTE PGT		
		SUP. LIBERA	SUP. URB.TA	SUP. LIBERA conferma	SUP. LIBERA 2014 RESA AGRICOLA	SUP. VERDE
		E	H	I	L	M
146	R	1.593	0	1.593	0	0



Previsione 02/12/2014



Proposta 2022

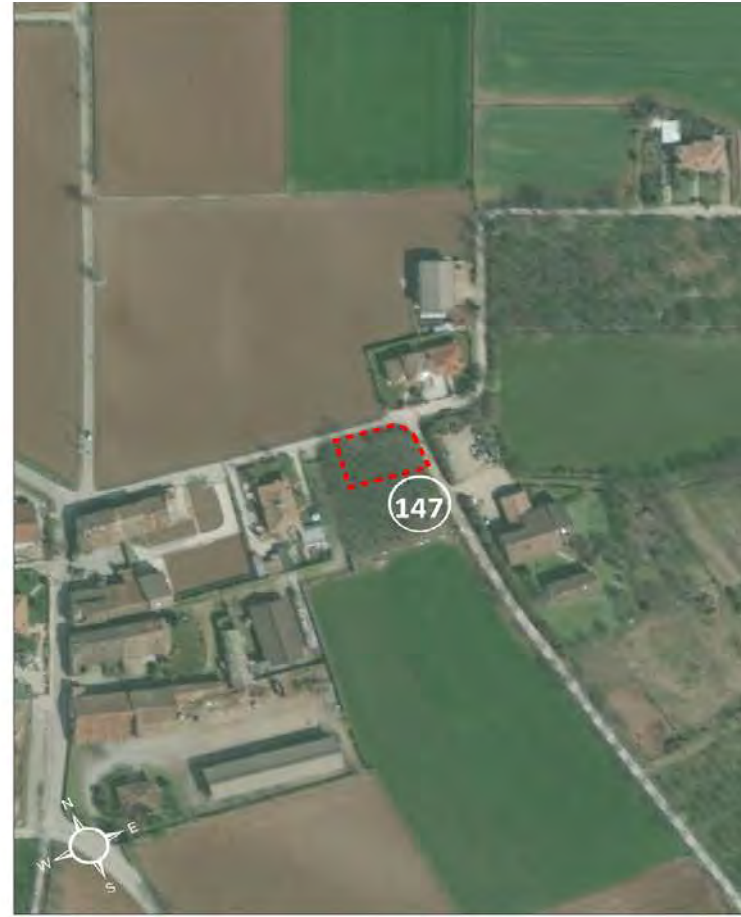


Estratto tavola DP-07

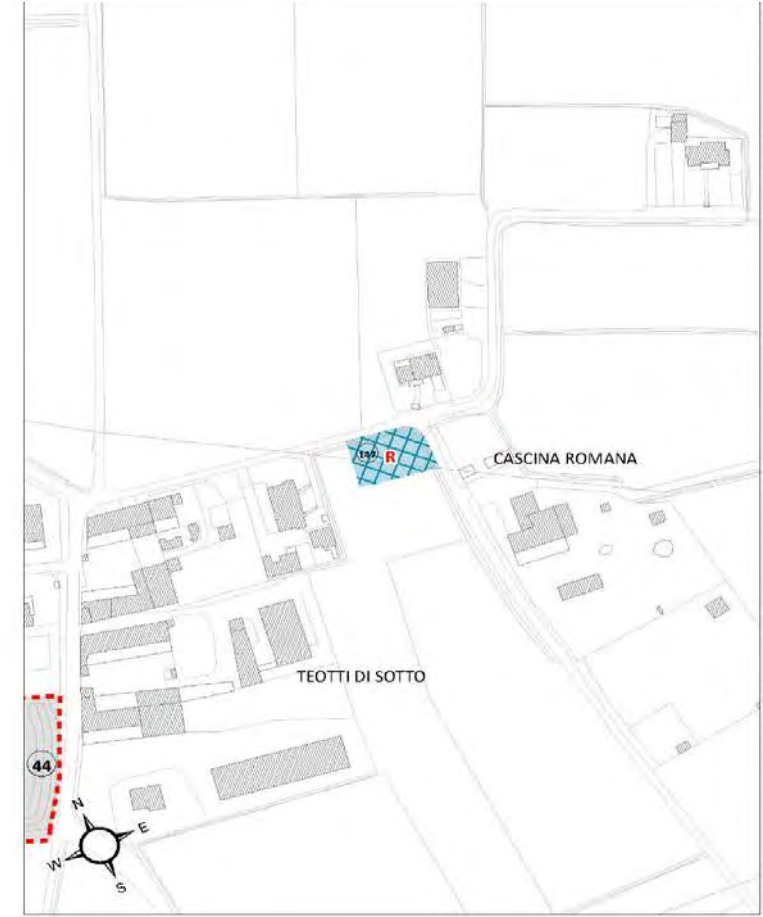
ID tavola DP-7	DESTINAZIONE FUNZIONALE PREVALENTE	PGT VIGENTE AL 02/12/2014		VARIANTE PGT		
		SUP. LIBERA	SUP. URB.TA	SUP. LIBERA conferma	SUP. LIBERA 2014 RESA AGRICOLA	SUP. VERDE
		E	H	I	L	M
147	R	832	0	832	0	0



Previsione 02/12/2014



Proposta 2022



Estratto tavola DP-07

ID tavola DP-7	DESTINAZIONE FUNZIONALE PREVALENTE	PGT VIGENTE AL 02/12/2014		VARIANTE PGT		
		SUP. LIBERA	SUP. URB.TA	SUP. LIBERA conferma	SUP. LIBERA 2014 RESA AGRICOLA	SUP. VERDE
		E	H	I	L	M
148	R	3.345	1.417	1.928	0	0



Previsione 02/12/2014



Proposta 2022



Estratto tavola DP-07

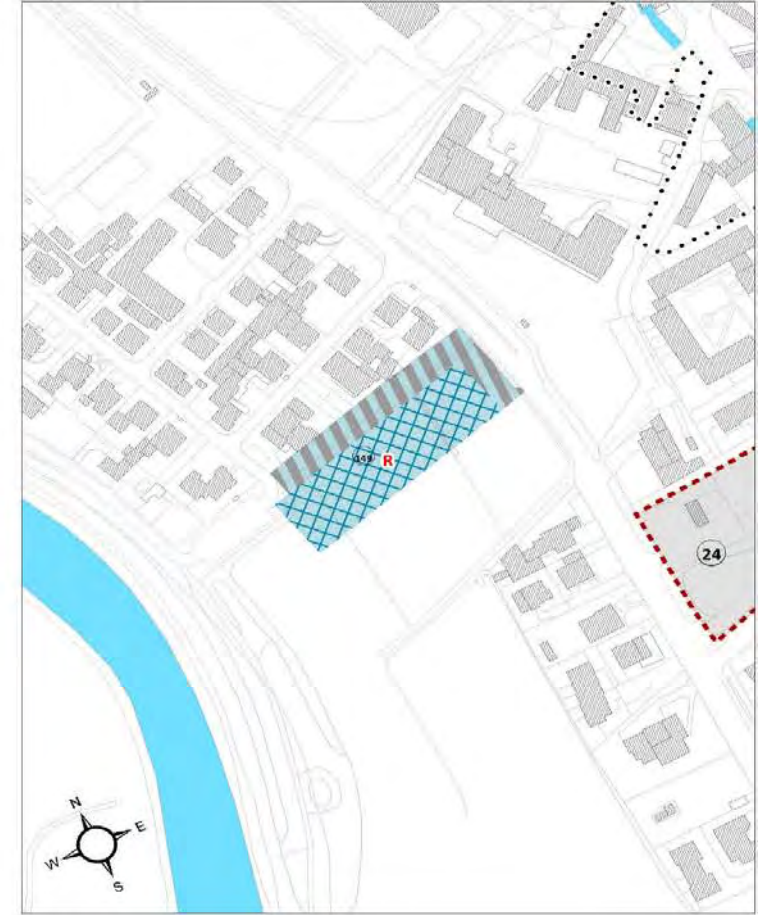
ID tavola DP-7	DESTINAZIONE FUNZIONALE PREVALENTE	PGT VIGENTE AL 02/12/2014		VARIANTE PGT		
		SUP. LIBERA	SUP. URB.TA	SUP. LIBERA conferma	SUP. LIBERA 2014 RESA AGRICOLA	SUP. VERDE
		E	H	I	L	M
149	R	5.258	1.889	3.369	0	0



Previsione 02/12/2014



Proposta 2022



Estratto tavola DP-07

ID tavola DP-7	DESTINAZIONE FUNZIONALE PREVALENTE	PGT VIGENTE AL 02/12/2014		VARIANTE PGT		
		SUP. LIBERA	SUP. URB.TA	SUP. LIBERA conferma	SUP. LIBERA 2014 RESA AGRICOLA	SUP. VERDE
		E	H	I	L	M
150	R	1.479	0	1.479	0	0



Previsione 02/12/2014



Proposta 2022



Estratto tavola DP-07

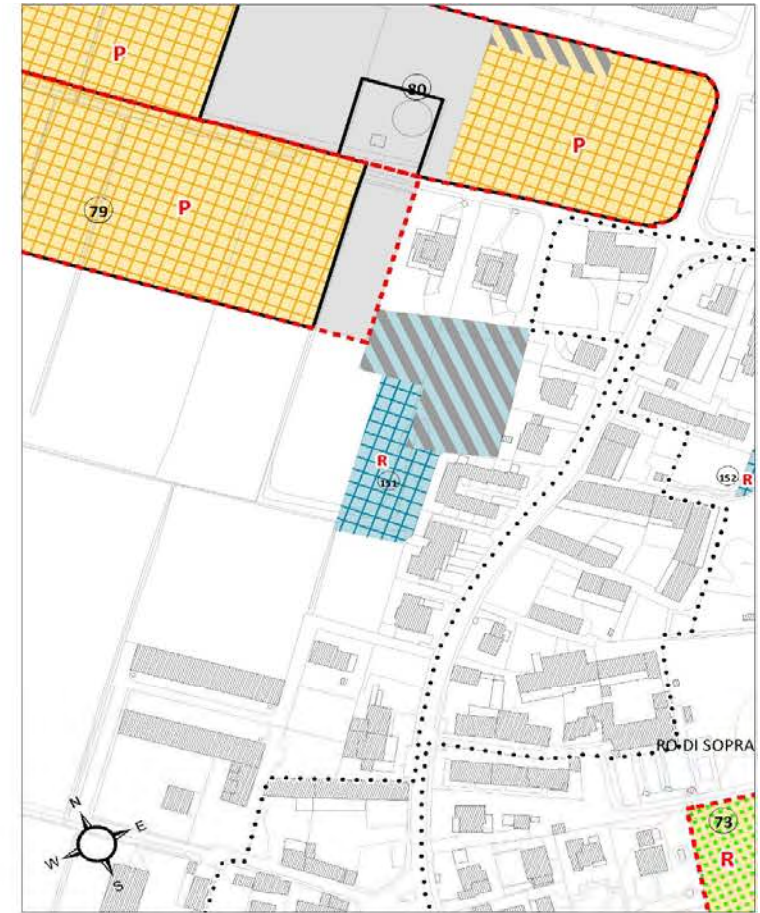
ID tavola DP-7	DESTINAZIONE FUNZIONALE PREVALENTE	PGT VIGENTE AL 02/12/2014		VARIANTE PGT		
		SUP. LIBERA	SUP. URB.TA	SUP. LIBERA conferma	SUP. LIBERA 2014 RESA AGRICOLA	SUP. VERDE
		E	H	I	L	M
151	R	5.972	3.672	2.300	0	0



Previsione 02/12/2014



Proposta 2022



Estratto tavola DP-07

ID tavola DP-7	DESTINAZIONE FUNZIONALE PREVALENTE	PGT VIGENTE AL 02/12/2014		VARIANTE PGT		
		SUP. LIBERA	SUP. URB.TA	SUP. LIBERA conferma	SUP. LIBERA 2014 RESA AGRICOLA	SUP. VERDE
		E	H	I	L	M
152	R	6.314	3.879	2.435	0	0



Previsione 02/12/2014




Proposta 2022



Estratto tavola DP-07

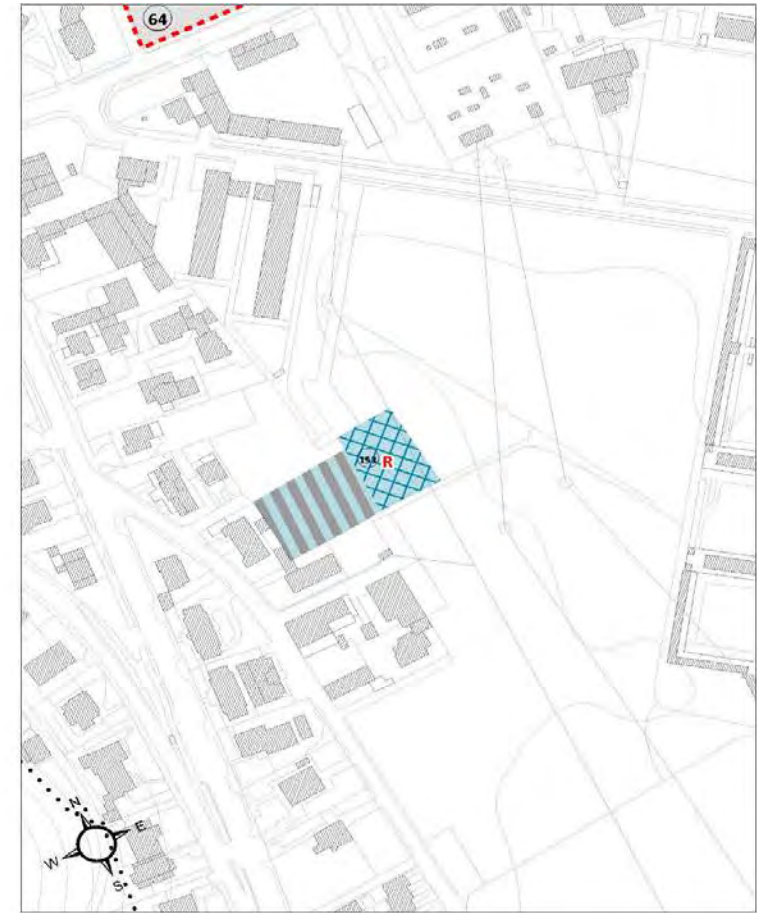
ID tavola DP-7	DESTINAZIONE FUNZIONALE PREVALENTE	PGT VIGENTE AL 02/12/2014		VARIANTE PGT		
		SUP. LIBERA	SUP. URB.TA	SUP. LIBERA conferma	SUP. LIBERA 2014 RESA AGRICOLA	SUP. VERDE
		E	H	I	L	M
153	R	2.893	1.664	1.229	0	0



Previsione 02/12/2014



Proposta 2022



Estratto tavola DP-07

ID tavola DP-7	DESTINAZIONE FUNZIONALE PREVALENTE	PGT VIGENTE AL 02/12/2014		VARIANTE PGT		
		SUP. LIBERA	SUP. URB.TA	SUP. LIBERA conferma	SUP. LIBERA 2014 RESA AGRICOLA	SUP. VERDE
		E	H	I	L	M
154	R	1.657	0	377	1.280	0



Previsione 02/12/2014



Proposta 2022



Estratto tavola DP-07

ID tavola DP-7	DESTINAZIONE FUNZIONALE PREVALENTE	PGT VIGENTE AL 02/12/2014		VARIANTE PGT		
		SUP. LIBERA	SUP. URB.TA	SUP. LIBERA conferma	SUP. LIBERA 2014 RESA AGRICOLA	SUP. VERDE
		E	H	I	L	M
155	R	2.038	0	2.038	0	0



Previsione 02/12/2014



Proposta 2022



Estratto tavola DP-07

ID tavola DP-7	DESTINAZIONE FUNZIONALE PREVALENTE	PGT VIGENTE AL 02/12/2014		VARIANTE PGT		
		SUP. LIBERA	SUP. URB.TA	SUP. LIBERA conferma	SUP. LIBERA 2014 RESA AGRICOLA	SUP. VERDE
		E	H	I	L	M
156	R	2.261	0	0	2.261	0



Previsione 02/12/2014



Proposta 2022



Estratto tavola DP-07

ID tavola DP-7	DESTINAZIONE FUNZIONALE PREVALENTE	PGT VIGENTE AL 02/12/2014		VARIANTE PGT		
		SUP. LIBERA	SUP. URB.TA	SUP. LIBERA conferma	SUP. LIBERA 2014 RESA AGRICOLA	SUP. VERDE
		E	H	I	L	M
157	R	1.892	1.892	0	0	0



Previsione 02/12/2014



Proposta 2022



Estratto tavola DP-07

ID tavola DP-7	DESTINAZIONE FUNZIONALE PREVALENTE	PGT VIGENTE AL 02/12/2014		VARIANTE PGT		
		SUP. LIBERA	SUP. URB.TA	SUP. LIBERA conferma	SUP. LIBERA 2014 RESA AGRICOLA	SUP. VERDE
		E	H	I	L	M
158	R	1.236	1.236	0	0	0



Previsione 02/12/2014



Proposta 2022



Estratto tavola DP-07

ID tavola DP-7	DESTINAZIONE FUNZIONALE PREVALENTE	PGT VIGENTE AL 02/12/2014		VARIANTE PGT		
		SUP. LIBERA	SUP. URB.TA	SUP. LIBERA conferma	SUP. LIBERA 2014 RESA AGRICOLA	SUP. VERDE
		E	H	I	L	M
159	R	1.740	0	1.740	0	0



Previsione 02/12/2014



Proposta 2022



Estratto tavola DP-07

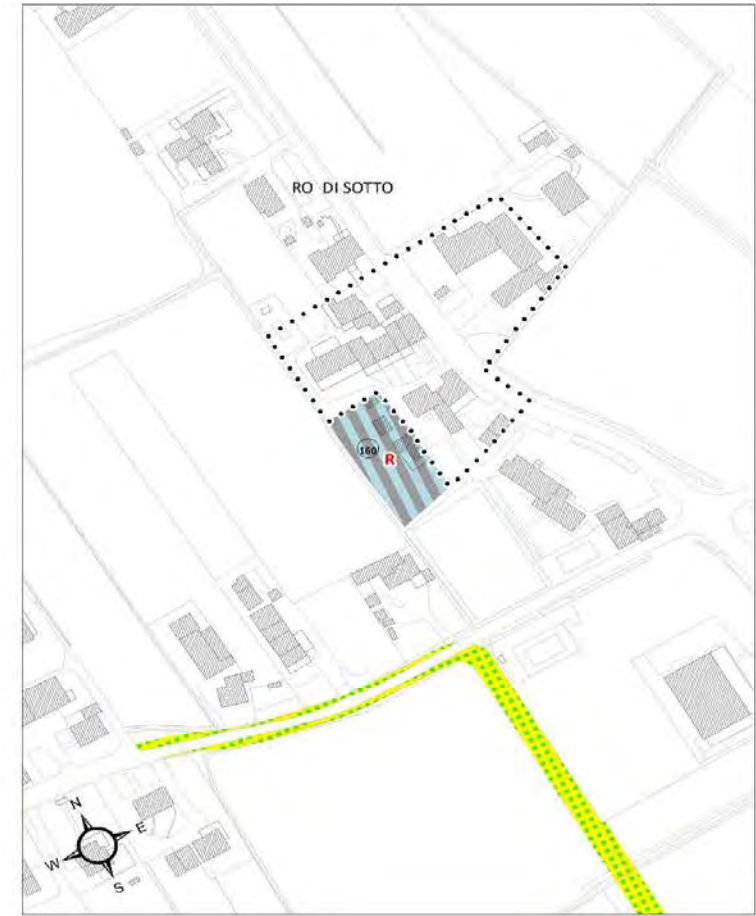
ID tavola DP-7	DESTINAZIONE FUNZIONALE PREVALENTE	PGT VIGENTE AL 02/12/2014		VARIANTE PGT		
		SUP. LIBERA	SUP. URB.TA	SUP. LIBERA conferma	SUP. LIBERA 2014 RESA AGRICOLA	SUP. VERDE
		E	H	I	L	M
160	R	1.701	1.701	0	0	0



Previsione 02/12/2014



Proposta 2022




Estratto tavola DP-07

ID tavola DP-7	DESTINAZIONE FUNZIONALE PREVALENTE	PGT VIGENTE AL 02/12/2014		VARIANTE PGT		
		SUP. LIBERA	SUP. URB.TA	SUP. LIBERA conferma	SUP. LIBERA 2014 RESA AGRICOLA	SUP. VERDE
		E	H	I	L	M
161	R	2.670	0	0	2.670	0



Previsione 02/12/2014



Proposta 2022



Estratto tavola DP-07

ID tavola DP-7	DESTINAZIONE FUNZIONALE PREVALENTE	PGT VIGENTE AL 02/12/2014		VARIANTE PGT		
		SUP. LIBERA	SUP. URB.TA	SUP. LIBERA conferma	SUP. LIBERA 2014 RESA AGRICOLA	SUP. VERDE
		E	H	I	L	M
162	S	5.519	0	0	5.519	0



Previsione 02/12/2014



Proposta 2022



Estratto tavola DP-07

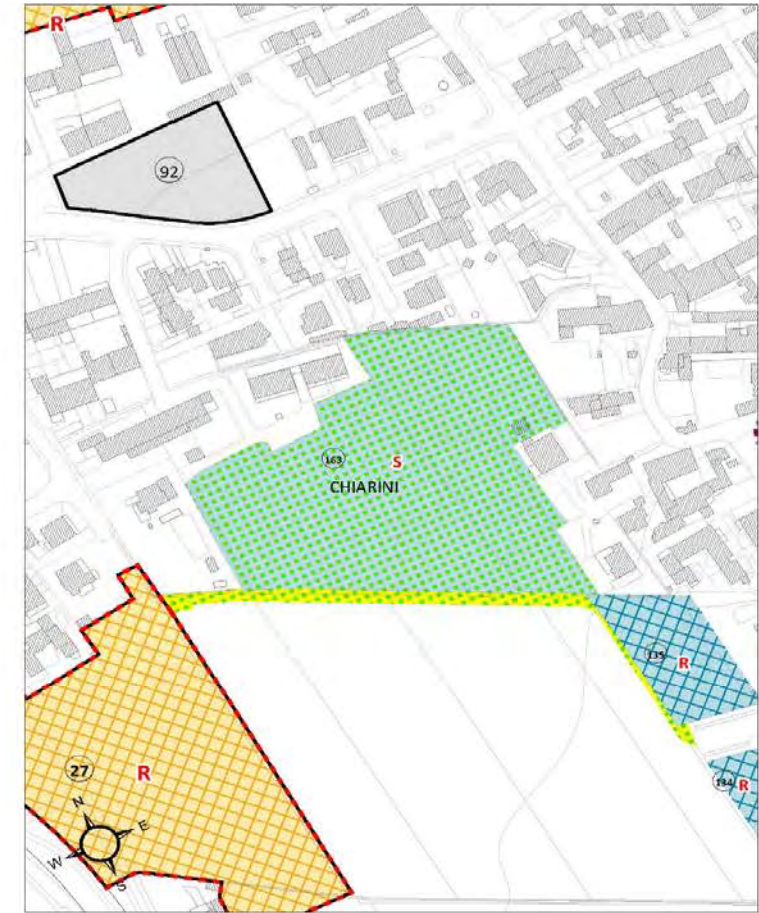
ID tavola DP-7	DESTINAZIONE FUNZIONALE PREVALENTE	PGT VIGENTE AL 02/12/2014		VARIANTE PGT		
		SUP. LIBERA	SUP. URB.TA	SUP. LIBERA conferma	SUP. LIBERA 2014 RESA AGRICOLA	SUP. VERDE
		E	H	I	L	M
163	S	16.448	0	0	16.448	0



Previsione 02/12/2014



Proposta 2022



Estratto tavola DP-07

ID tavola DP-7	DESTINAZIONE FUNZIONALE PREVALENTE	PGT VIGENTE AL 02/12/2014		VARIANTE PGT		
		SUP. LIBERA	SUP. URB.TA	SUP. LIBERA conferma	SUP. LIBERA 2014 RESA AGRICOLA	SUP. VERDE
		E	H	I	L	M
164	S	1.504	0	0	1.504	0



Previsione 02/12/2014



Proposta 2022



Estratto tavola DP-07

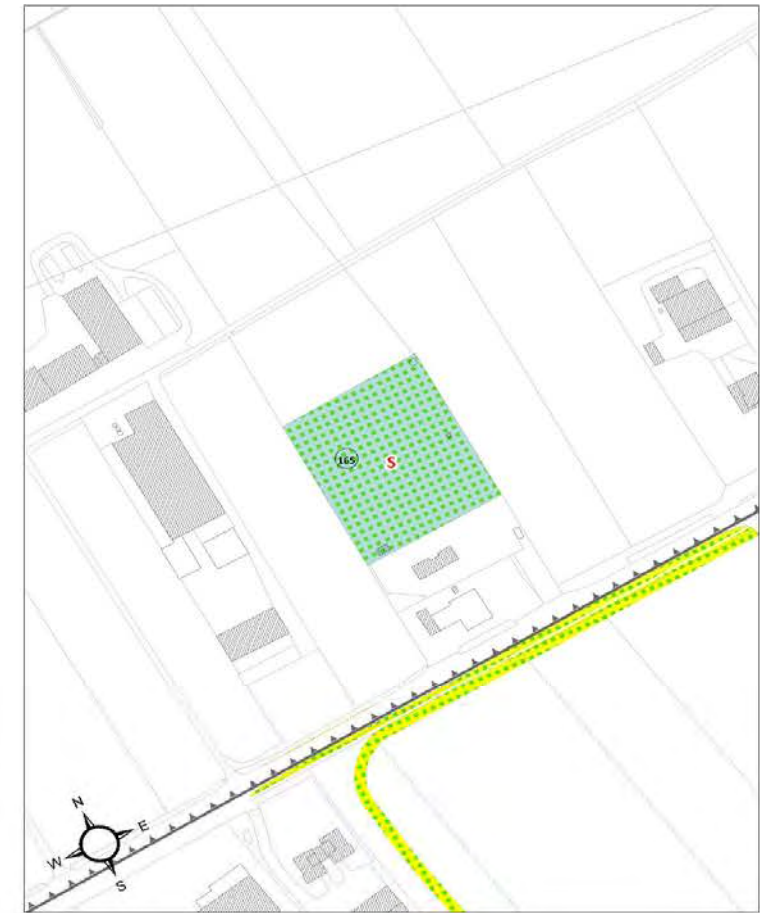
ID tavola DP-7	DESTINAZIONE FUNZIONALE PREVALENTE	PGT VIGENTE AL 02/12/2014		VARIANTE PGT		
		SUP. LIBERA	SUP. URB.TA	SUP. LIBERA conferma	SUP. LIBERA 2014 RESA AGRICOLA	SUP. VERDE
		E	H	I	L	M
165	S	5.563	0	0	5.563	0



Previsione 02/12/2014



Proposta 2022



Estratto tavola DP-07

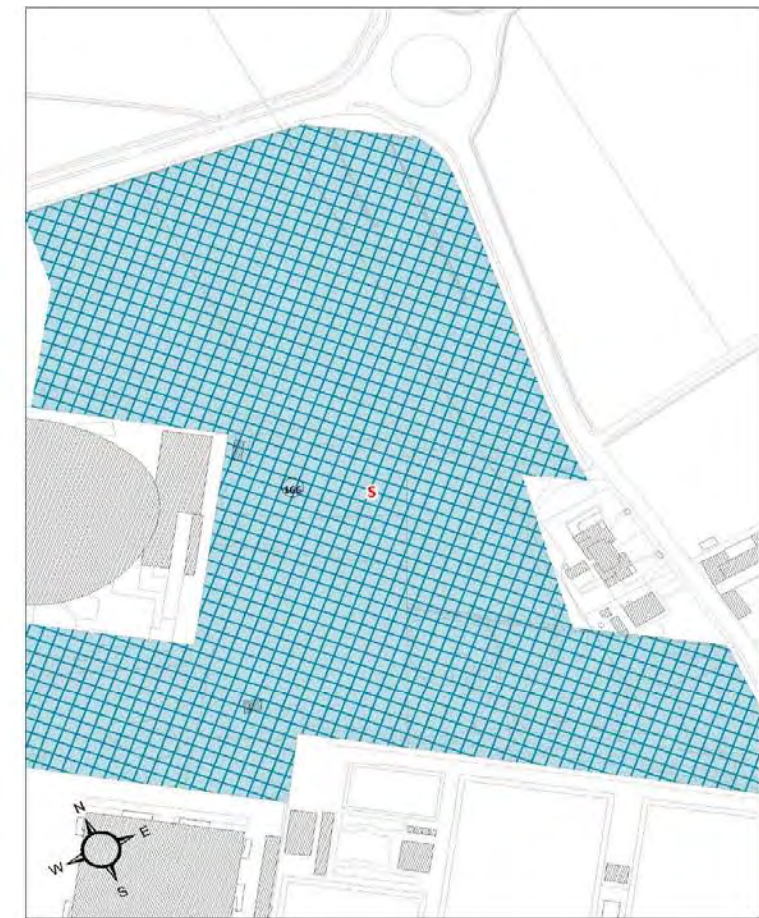
ID tavola DP-7	DESTINAZIONE FUNZIONALE PREVALENTE	PGT VIGENTE AL 02/12/2014		VARIANTE PGT		
		SUP. LIBERA	SUP. URB.TA	SUP. LIBERA conferma	SUP. LIBERA 2014 RESA AGRICOLA	SUP. VERDE
		E	H	I	L	M
166	S	67.119	0	67.119	0	0



Previsione 02/12/2014



Proposta 2022



Estratto tavola DP-07

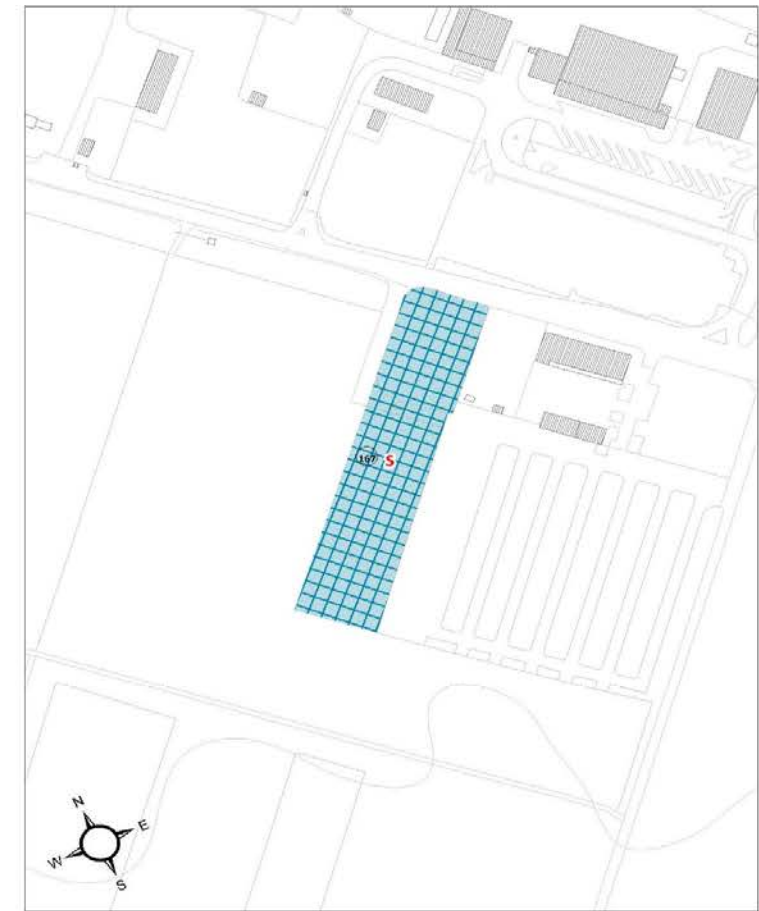
ID tavola DP-7	DESTINAZIONE FUNZIONALE PREVALENTE	PGT VIGENTE AL 02/12/2014		VARIANTE PGT		
		SUP. LIBERA	SUP. URB.TA	SUP. LIBERA conferma	SUP. LIBERA 2014 RESA AGRICOLA	SUP. VERDE
		E	H	I	L	M
167	S	6.428	0	6.428	0	0



Previsione 02/12/2014



Proposta 2022



Estratto tavola DP-07

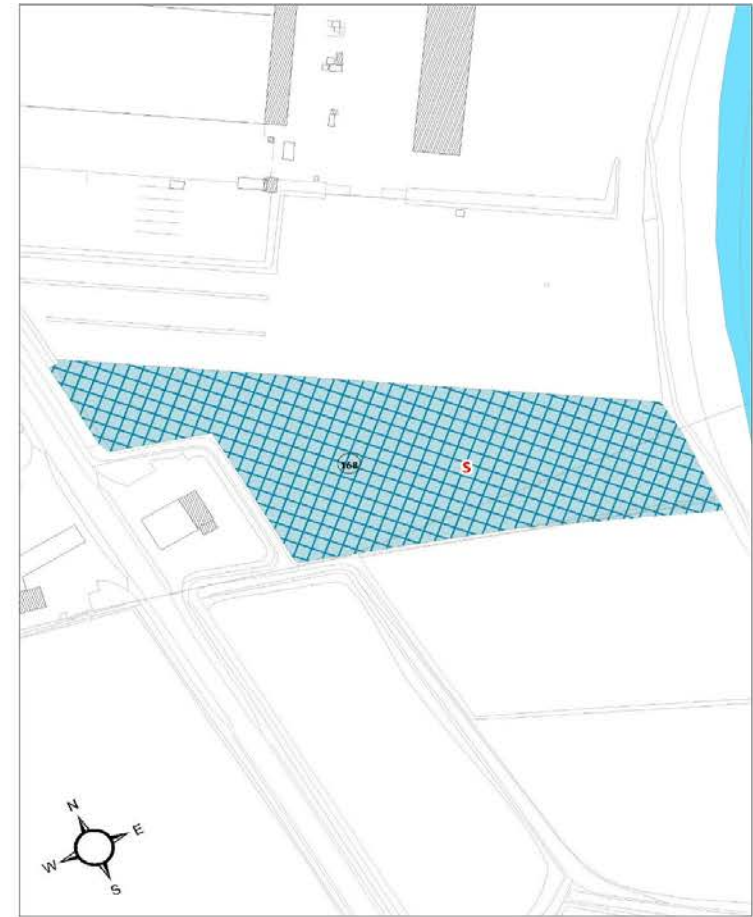
ID tavola DP-7	DESTINAZIONE FUNZIONALE PREVALENTE	PGT VIGENTE AL 02/12/2014		VARIANTE PGT		
		SUP. LIBERA	SUP. URB.TA	SUP. LIBERA conferma	SUP. LIBERA 2014 RESA AGRICOLA	SUP. VERDE
		E	H	I	L	M
168	S	17.542	0	17.542	0	0



Previsione 02/12/2014



Proposta 2022



Estratto tavola DP-07

Tabella 4: consumo di suolo per previsioni inerenti alla viabilità

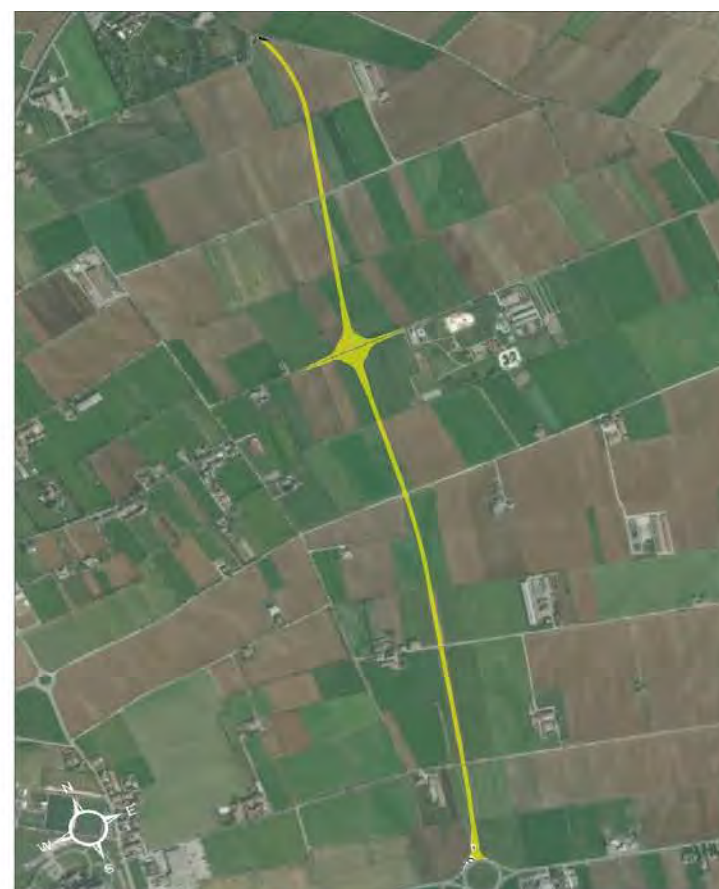
ID tavola DP-7	DESTINAZIONE FUNZIONALE PREVALENTE	PGT VIGENTE AL 02/12/2014	VARIANTE PGT				
			SUP. LIBERA	SUP. URB.TA	SUP. LIBERA (urbanizzabile)		SUP. LIBERA 2014 RESA AGRICOLA
		conferma			nuova		
		E	H	I	L	Q	R
169	V	42.160		42.160			
170	V	202		202	117	202	
171	V				203		
172	V				345		
173	V	1.233				1.233	
174	V	3.444				3.444	
175	V	36.326				36.326	
176	V	4.095				4.095	
177	V	1.359				1.359	
178	V	163				163	
179	V	94				94	
180	V	7.114		3.664		3.450	
181	V	4.009				4.009	
182	V	6.833				6.833	
183	V	11.209				11.209	
184	V	11.165		1.185	6.211	9.980	

tot	129.406	47.211	6.876	82.397
Residenziale (R)				
Viabilità (V)	129.406	47.211	6.876	82.397

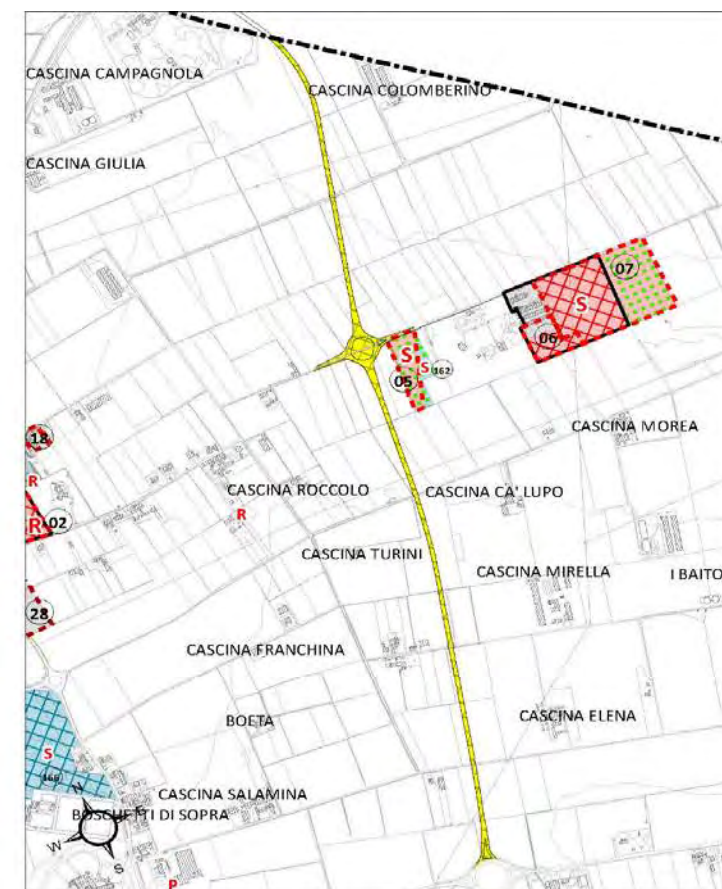
ID tavola DP-7	DESTINAZIONE FUNZIONALE PREVALENTE	PGT VIGENTE AL 02/12/2014		VARIANTE PGT			
		SUP. LIBERA	SUP. URB.TA	SUP. LIBERA conferma		SUP. LIBERA 2014 RESA AGRICOLA	SUP. VERDE
				conferma	nuova		
169	V	E	H	I	L	Q	R
		42.160	0	42.160	0	0	0



Previsione 02/12/2014



Proposta 2022



Estratto tavola DP-07

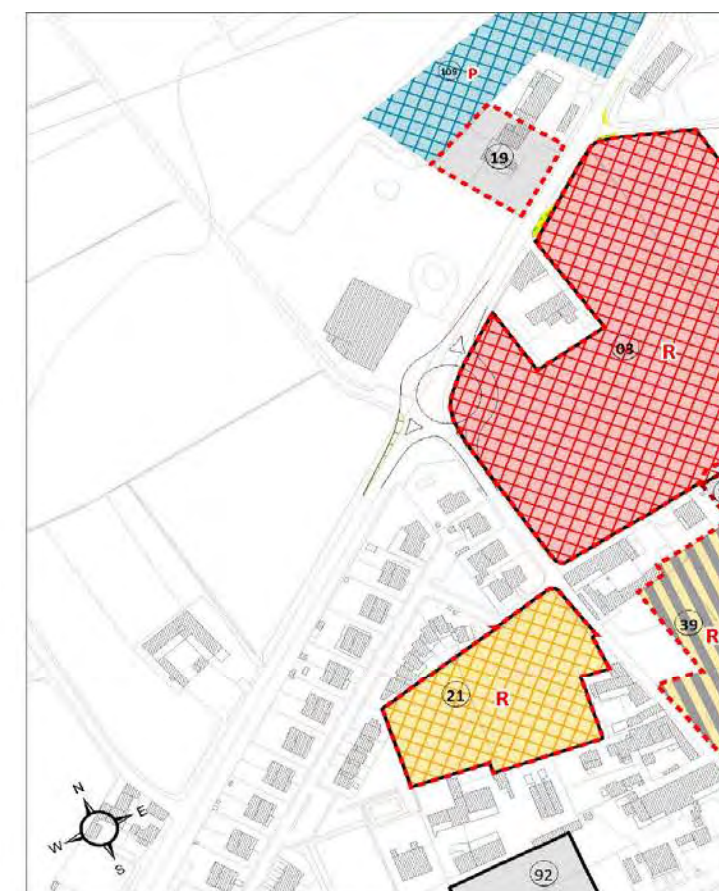
ID tavola DP-7	DESTINAZIONE FUNZIONALE PREVALENTE	PGT VIGENTE AL 02/12/2014		VARIANTE PGT			
		SUP. LIBERA	SUP. URB.TA	SUP. LIBERA conferma		SUP. LIBERA 2014 RESA AGRICOLA	SUP. VERDE
				conferma	nuova		
170	V	E	H	I	L	Q	R
		202	0	202	117	202	0



Previsione 02/12/2014



Proposta 2022



Estratto tavola DP-07

ID tavola DP-7	DESTINAZIONE FUNZIONALE PREVALENTE	PGT VIGENTE AL 02/12/2014		VARIANTE PGT			
		SUP. LIBERA	SUP. URB.TA	SUP. LIBERA conferma		SUP. LIBERA 2014 RESA AGRICOLA	SUP. VERDE
				conferma	nuova		
171	V	E	H	I	L	Q	R
		0	0	0	203	0	0



Previsione 02/12/2014



Proposta 2022




Estratto tavola DP-07

ID tavola DP-7	DESTINAZIONE FUNZIONALE PREVALENTE	PGT VIGENTE AL 02/12/2014		VARIANTE PGT			
		SUP. LIBERA	SUP. URB.TA	SUP. LIBERA conferma		SUP. LIBERA 2014 RESA AGRICOLA	SUP. VERDE
				conferma	nuova		
		E	H	I	L	Q	R
172	V	0	0	0	345	0	0



Previsione 02/12/2014



Proposta 2022



Estratto tavola DP-07

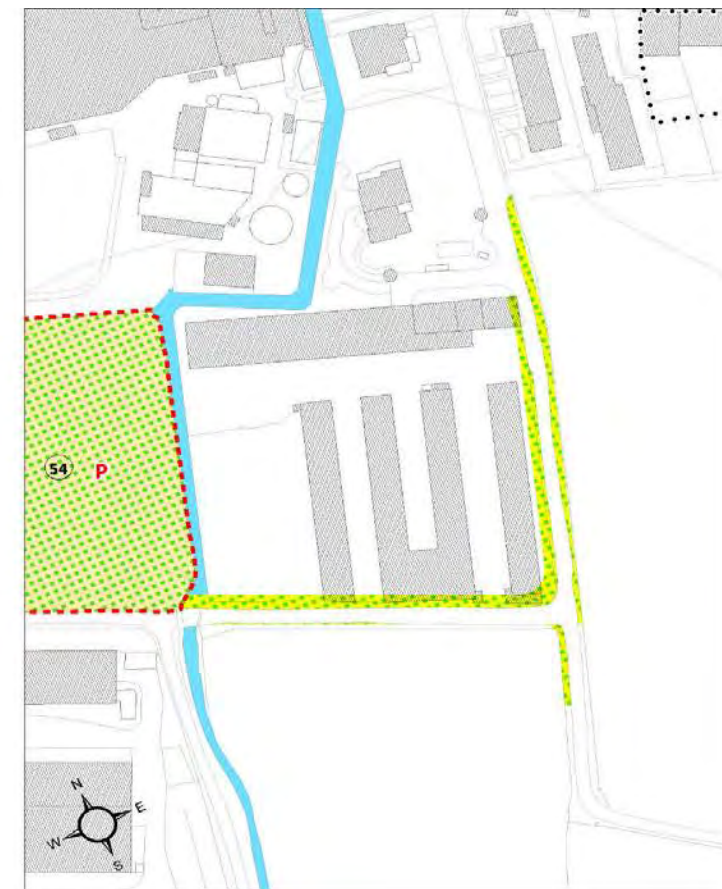
ID tavola DP-7	DESTINAZIONE FUNZIONALE PREVALENTE	PGT VIGENTE AL 02/12/2014		VARIANTE PGT			
		SUP. LIBERA	SUP. URB.TA	SUP. LIBERA conferma		SUP. LIBERA 2014 RESA AGRICOLA	SUP. VERDE
				conferma	nuova		
173	V	E	H	I	L	Q	R
		1.233	0	0	0	1.233	0



Previsione 02/12/2014



Proposta 2022



Estratto tavola DP-07

ID tavola DP-7	DESTINAZIONE FUNZIONALE PREVALENTE	PGT VIGENTE AL 02/12/2014		VARIANTE PGT			
		SUP. LIBERA	SUP. URB.TA	SUP. LIBERA conferma		SUP. LIBERA 2014 RESA AGRICOLA	SUP. VERDE
				conferma	nuova		
		E	H	I	L	Q	R
174	V	3.444	0	0	0	3.444	0



Previsione 02/12/2014



Proposta 2022




Estratto tavola DP-07

ID tavola DP-7	DESTINAZIONE FUNZIONALE PREVALENTE	PGT VIGENTE AL 02/12/2014		VARIANTE PGT			
		SUP. LIBERA	SUP. URB.TA	SUP. LIBERA conferma		SUP. LIBERA 2014 RESA AGRICOLA	SUP. VERDE
				conferma	nuova		
175	V	E	H	I	L	Q	R
		36.326	0	0	0	36.326	0



Previsione 02/12/2014



Proposta 2022



Estratto tavola DP-07

ID tavola DP-7	DESTINAZIONE FUNZIONALE PREVALENTE	PGT VIGENTE AL 02/12/2014		VARIANTE PGT			
		SUP. LIBERA	SUP. URB.TA	SUP. LIBERA conferma		SUP. LIBERA 2014 RESA AGRICOLA	SUP. VERDE
				conferma	nuova		
176	V	E	H	I	L	Q	R
		4.095	0	0	0	4.095	0



Previsione 02/12/2014



Proposta 2022



Estratto tavola DP-07

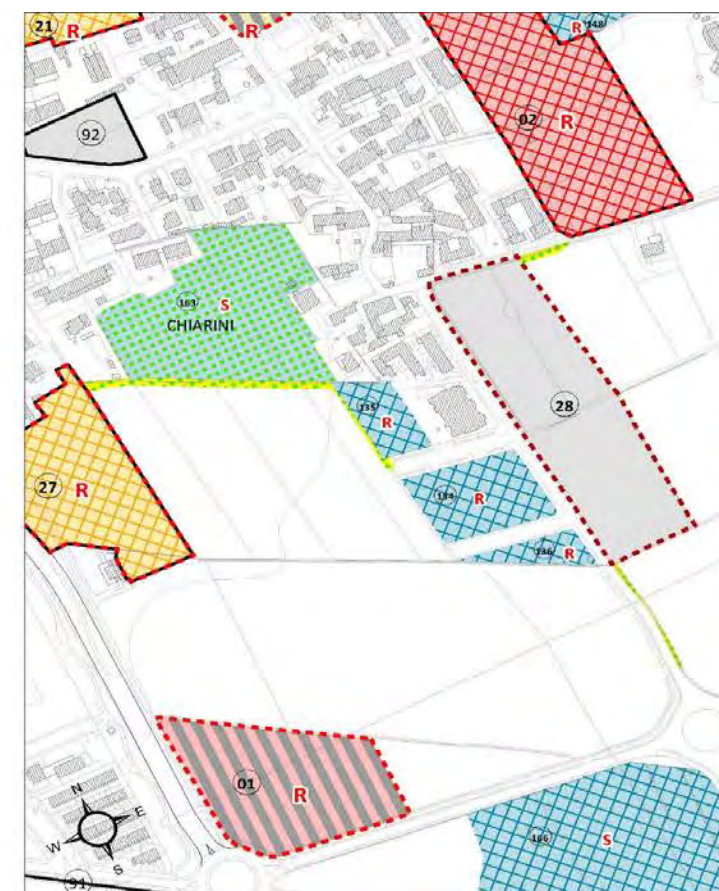
ID tavola DP-7	DESTINAZIONE FUNZIONALE PREVALENTE	PGT VIGENTE AL 02/12/2014		VARIANTE PGT			
		SUP. LIBERA	SUP. URB.TA	SUP. LIBERA conferma		SUP. LIBERA 2014 RESA AGRICOLA	SUP. VERDE
				conferma	nuova		
177	V	E	H	I	L	Q	R
		1.359	0	0	0	1.359	0



Previsione 02/12/2014



Proposta 2022



Estratto tavola DP-07

ID tavola DP-7	DESTINAZIONE FUNZIONALE PREVALENTE	PGT VIGENTE AL 02/12/2014		VARIANTE PGT			
		SUP. LIBERA	SUP. URB.TA	SUP. LIBERA conferma		SUP. LIBERA 2014 RESA AGRICOLA	SUP. VERDE
				conferma	nuova		
		E	H	I	L	Q	R
178	V	163	0	0	0	163	0



Previsione 02/12/2014




Proposta 2022



Estratto tavola DP-07

ID tavola DP-7	DESTINAZIONE FUNZIONALE PREVALENTE	PGT VIGENTE AL 02/12/2014		VARIANTE PGT			
		SUP. LIBERA	SUP. URB.TA	SUP. LIBERA conferma		SUP. LIBERA 2014 RESA AGRICOLA	SUP. VERDE
				conferma	nuova		
179	V	E	H	I	L	Q	R
		94	0	0	0	94	0



Previsione 02/12/2014



Proposta 2022



Estratto tavola DP-07

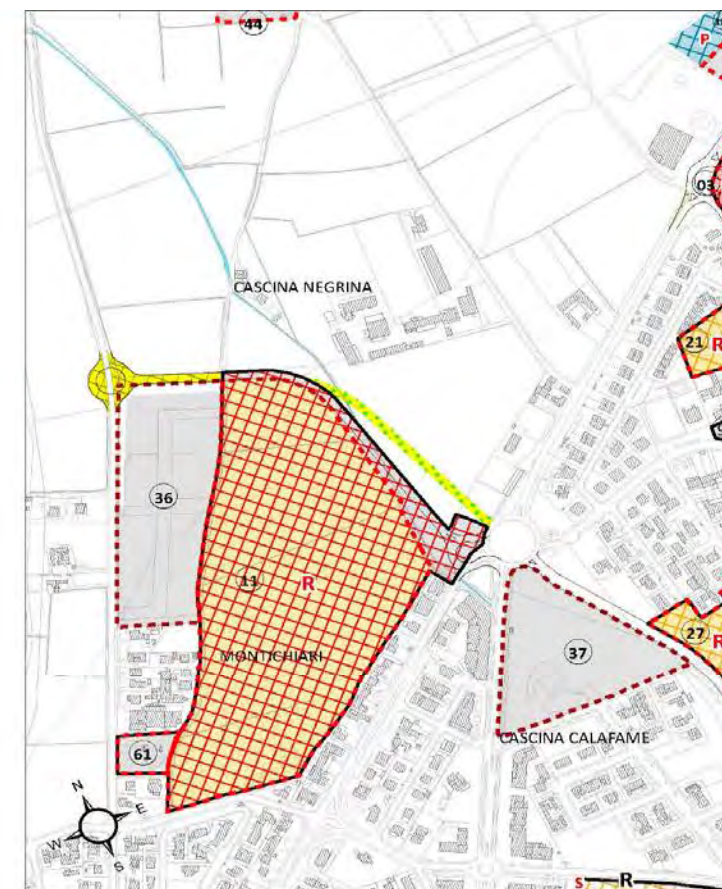
ID tavola DP-7	DESTINAZIONE FUNZIONALE PREVALENTE	PGT VIGENTE AL 02/12/2014		VARIANTE PGT			
		SUP. LIBERA	SUP. URB.TA	SUP. LIBERA conferma		SUP. LIBERA 2014 RESA AGRICOLA	SUP. VERDE
				conferma	nuova		
180	V	E	H	I	L	Q	R
		7.114	0	3.664	0	3.450	0



Previsione 02/12/2014



Proposta 2022



Estratto tavola DP-07

ID tavola DP-7	DESTINAZIONE FUNZIONALE PREVALENTE	PGT VIGENTE AL 02/12/2014		VARIANTE PGT			
		SUP. LIBERA	SUP. URB.TA	SUP. LIBERA conferma		SUP. LIBERA 2014 RESA AGRICOLA	SUP. VERDE
				conferma	nuova		
		E	H	I	L	Q	R
181	V	4.009	0	0	0	4.009	0



Previsione 02/12/2014



Proposta 2022



Estratto tavola DP-07

ID tavola DP-7	DESTINAZIONE FUNZIONALE PREVALENTE	PGT VIGENTE AL 02/12/2014		VARIANTE PGT			
		SUP. LIBERA	SUP. URB.TA	SUP. LIBERA conferma		SUP. LIBERA 2014 RESA AGRICOLA	SUP. VERDE
				conferma	nuova		
		E	H	I	L	Q	R
182	V	6.833	0	0	0	6.833	0



Previsione 02/12/2014

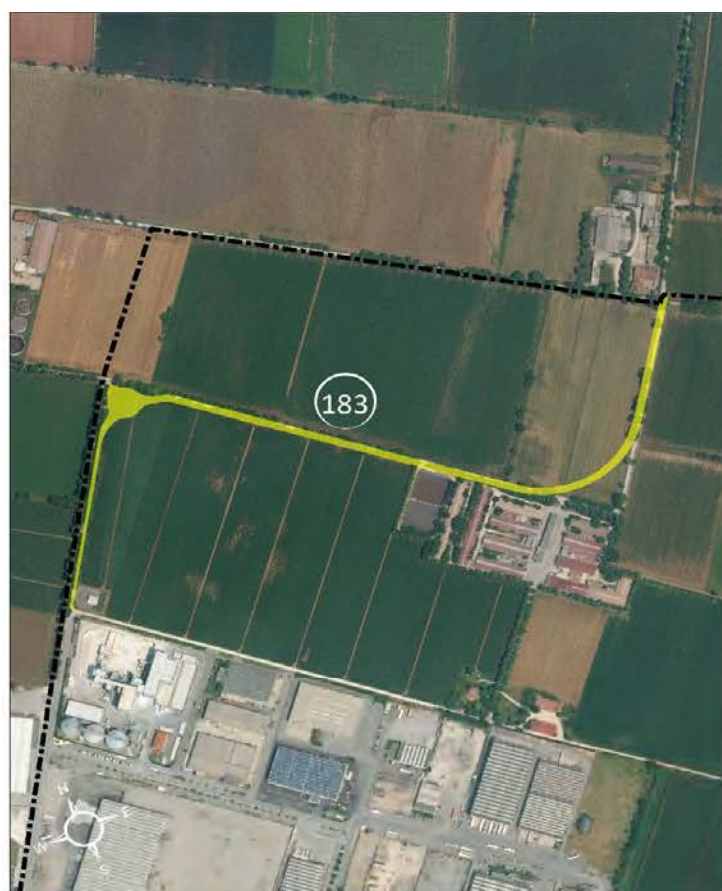


Proposta 2022



Estratto tavola DP-07

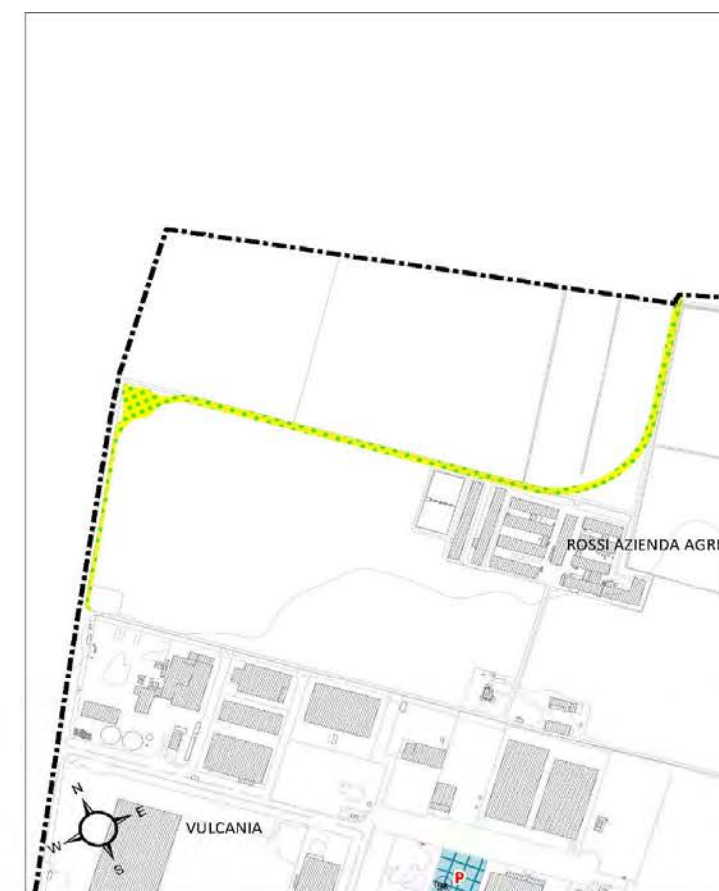
ID tavola DP-7	DESTINAZIONE FUNZIONALE PREVALENTE	PGT VIGENTE AL 02/12/2014		VARIANTE PGT			
		SUP. LIBERA	SUP. URB.TA	SUP. LIBERA conferma		SUP. LIBERA 2014 RESA AGRICOLA	SUP. VERDE
				conferma	nuova		
183	V	E	H	I	L	Q	R
		11.209	0	0	0	11.209	0



Previsione 02/12/2014



Proposta 2022



Estratto tavola DP-07

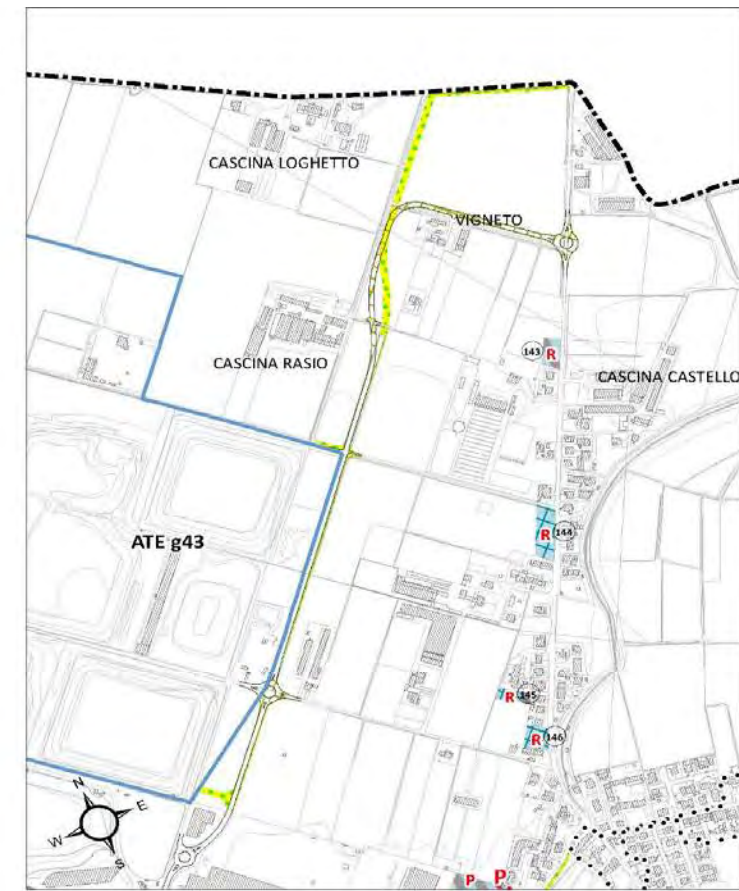
ID tavola DP-7	DESTINAZIONE FUNZIONALE PREVALENTE	PGT VIGENTE AL 02/12/2014		VARIANTE PGT			
		SUP. LIBERA	SUP. URB.TA	SUP. LIBERA conferma		SUP. LIBERA 2014 RESA AGRICOLA	SUP. VERDE
				conferma	nuova		
184	V	E	H	I	L	Q	R
		11.165	0	1.185	6.211	9.980	0



Previsione 02/12/2014



Proposta 2022



Estratto tavola DP-07