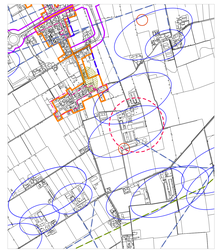
Sistema dei vincoli

tav. A -4 Docum. di piano

scala 1/10.000



L.865/1971 — PERIMETRAZIONE CENTRO EDIFICATO

D.Lgs. 42/2004
- VINCOLO STORICO-ARTISTICO art.10
- VINCOLO di TUTELA INDIRETTA art.45

- VINCOLO PAESAGGISTICO-AMBIENTALE art.136 (D.M. 2/8/1947/GU 15/9 - D.M. 11/4/1970/GU)
- VINCOLO PAESAGGISTICO-AMBIENTALE art.142 comma 1 lettera c (10km Aree Urbane / Vicinanze Saline)
- VINCOLO PAESAGGISTICO-AMBIENTALE art.142 comma 1 lettera g (Boschi)
- VINCOLO PAESAGGISTICO-AMBIENTALE art.142 comma 1 lettera m (zona di interesse archeologico)

D.P.R. 495/1992 - art. 26 - 27 - 28
ALLESTIMENTI DEL CENTRO ABITATO
- FASCIA DI RISPETTO STRADA TIPO C

ALLINTERNO DEL CENTRO ABITATO
- STRADA TIPO E (fascia di rispetto come da NTA del PGT)
- STRADA TIPO F (fascia di rispetto come da NTA del PGT)

L.166/2002 - art. 28
- RISPETTO CIMITERIALE

R.D. 327/1942 come modificato da D.LGS. 96/2005
- RISPETTO AEROPORTUALE

D.Lgs. 152/2006
- ZONA DI TUTELA ASSOLUTA DEI POZZI art.94
- FASCIA DI RISPETTO DEI POZZI art.94
- SITI DA BONIFICARE art.239
- BONIFICA ATTUATA
- AREE DI PRESUNTO DEGRADO (GIA' OGGETTO DI STUDI) (1994)

Deliberazione comitato tutela acque 04-02-1977
- FASCIA DI RISPETTO DEPURATORE

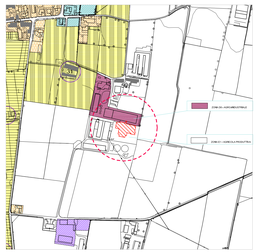
D.Lgs. 334/1999
- INDUSTRIE A RISCHIO DI INCIDENTE RILEVANTE

D.P.C.M. 8 Luglio 2003 - ELETTRODOTTI
- MEDIA TENSIONE 15 kV
- ALTA TENSIONE 132 kV
- ALTA TENSIONE 220 kV

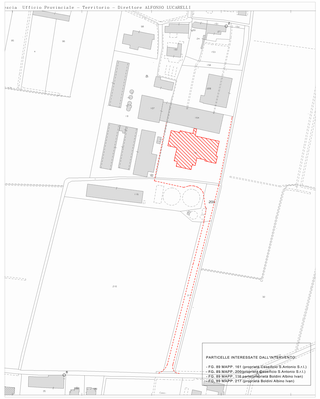
- OBSEGNODOTTO
- TRACCIATO METANODOTTO ESISTENTE
- TRACCIATO METANODOTTO IN PROGETTO
- RISPETTO METANODOTTO

- ANTENNE PER TELECOMUNICAZIONI CON POTENZA INFERIORE A 7W
- DISTANZA DAGLI ALLEVAMENTI IN SENSO DEL REGOLAMENTO LOCALE D'IGIENE MODIFICATO CON DELIBERA C.C. n. 39 del 22-6-2006

estratto P.g.t. scala 1/5000

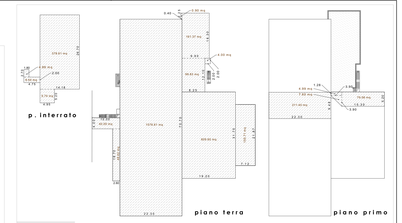


estratto mappa catastale scala 1/2000





planimetria generale



S.C.: mq. 2.099,64
S.L.P.: mq. 3.000,19
Spazi interrati: mq. 358,71

calcolo s.c. / S.l.p.

PARTICELLE INTERESSATE DALL' INTERVENTO EDILIZIO:
- NCT Fg. 89, mapp. 161 - 200 - 116 parte - 201 parte

PARAMETRI ED INDICI URBANISTICI ZONA D/B:

- **SUPERFICIE FONDIARIA** mapp. 161 mq. 7.299,00
- **SF** 1.00 m2/m2, da cui mq 7.299,00 x 1.00 m2/m2= mq 7.299,00 di S.l.p. max ammissibile
- **Rc** 0.50 m2/m2, da cui mq 7.299,00 x 0.50 m2/m2= mq 3.649,50 di S.c. max ammissibile
- **Rc** 0.50 m2/m2, da cui mq 7.299,00 x 0.50 m2/m2= mq 3.649,50 di S.c. max ammissibile
- **H** 12,00 m
- **Dc** nel caso di nuovi edifici o di ampliamento 10 m;
- **Df** nel caso di edifici diversi: 10 m
- **Distanza confini** 7,50 m

VERIFICA PARAMETRI ED INDICI DI PROGETTO

- **S.C. di progetto:** mq. 2.696,64 < S.c. max ammissibile pari a mq 3.649,50
- **S.l.p. di progetto:** mq. 3.000,19 < S.l.p. max ammissibile pari a mq 7.299,00
- **S.e. di progetto:** mq. 2.696,64 < S.c. max ammissibile pari a mq 3.649,50
- **H. 10,50 m < 12,00 m.**

COMMITTENTE **CASEIFICIO S.ANTONIO S.r.l.**
via Dugoni martina n. 2, Montichiari (BS)

PROGETTO **AMPLIAMENTO CASEIFICIO PER LA PRODUZIONE DI FORMAGGIO GRANA PADANO DOP**
impianto con riconoscimento N.° IT 03/065 CE

PRATICHE PRECEDENTI:

TAVOLA **PROGETTO DEFINITIVO**
- INQUADRAMENTO TERRITORIALE
- PLANIMETRIA GENERALE
- VERIFICA PARAMETRI ED INDICI URBANISTICI

TAV. N.° 1 REV. 0 SCALA 1/150 DIS. N.° 23/21

STATO AGGIORNAMENTI

REV. N.	TIPO DI MODIFICA	DATA
0	sviluppo progetto preliminare	01/12/2021
01	aggiornamento distribuzione interna locali (salatico, ufficio al p.t e zona lavorazione latte)	02/02/2022
02	sviluppo progetto definitivo	01/09/2022

Il committente

Il tecnico incaricato

PROGETTAZIONE
GEOMETRA SPAGNOLI VALERIO
Montichiari (Bs) via San Pietro, 64 t. 030/7284181 _ 333 3220320

© Copyright - Tutti i diritti sono riservati. Il presente elaborato è di proprietà esclusiva dell'autore. Ne è vietata la riproduzione, anche parziale, con qualsiasi mezzo effettuata, nonché la diffusione, la cessione a terzi e l'utilizzo senza preventiva autorizzazione scritta.