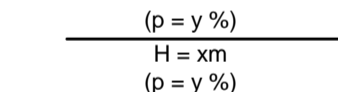
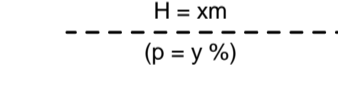

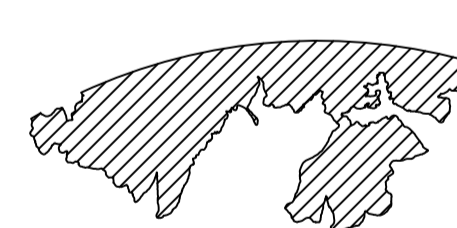


BRESCIA-MONTICHIARI (LIPO)

Coordinate ARP 45°25'44"N 010°19'50"E

-  H = xm
(p = y %)
(p = y %): linea di separazione tra due superfici ostacolo diverse
-  H = xm
(p = y %)
(p = y %): linea di quota (isolivello) superficie ostacolo a pendenza costante
- H = xm : Altezza in metri della superficie ostacolo s.l.m.
- p = y % : pendenza della superficie ostacolo nella direzione perpendicolare alle linee di quota della stessa superficie come da Tavola PC01
-  limite delle aree in cui il terreno attraversa i piani di limitazione degli ostacoli
-  zone in cui l'orografia fora le superfici ostacoli

scala 1:2000



ENTE NAZIONALE PER L'AVIAZIONE CIVILE

AEROPORTO DI BRESCIA-MONTICHIARI

MAPPE DI VINCOLO
LIMITAZIONI RELATIVE AGLI OSTACOLI ED AI PERICOLI PER LA
NAVIGAZIONE AEREA (Art. 707 commi 1,2,3,4 Codice della
Navigazione)

Comune di Montichiari

Planimetria Catastrale foglio n.36 con superfici di inviluppo



Progettista incaricato

AE Engineering
Via del Lavoro 22
37060 Casale di Sommacampagna (VR)

Brescia Aeroporto
Garda Aeroporti
Aeroporto Valerio Catullo di Verona
Villafraanca S.p.A.
37060 Casale di Sommacampagna (VR)

Accountable Manager: Dott. Michele Cazzanti
Post Holder Progettazione: Ing. Michele Adams
Post Holder Manutenzione: Ing. Alberto Carli
Post Holder Area Movimento: sig. Marco Bergamaschi
Safety Manager: Sig. Marco Colantoni

APPROVAZIONE ENAC Prot. 0030043-P del 14/03/2019 (timbro)

Tavola:	PC_269	codice commessa	BAT100_20	Revisioni:	0	1	2	3
Data:	Febbraio 2018							