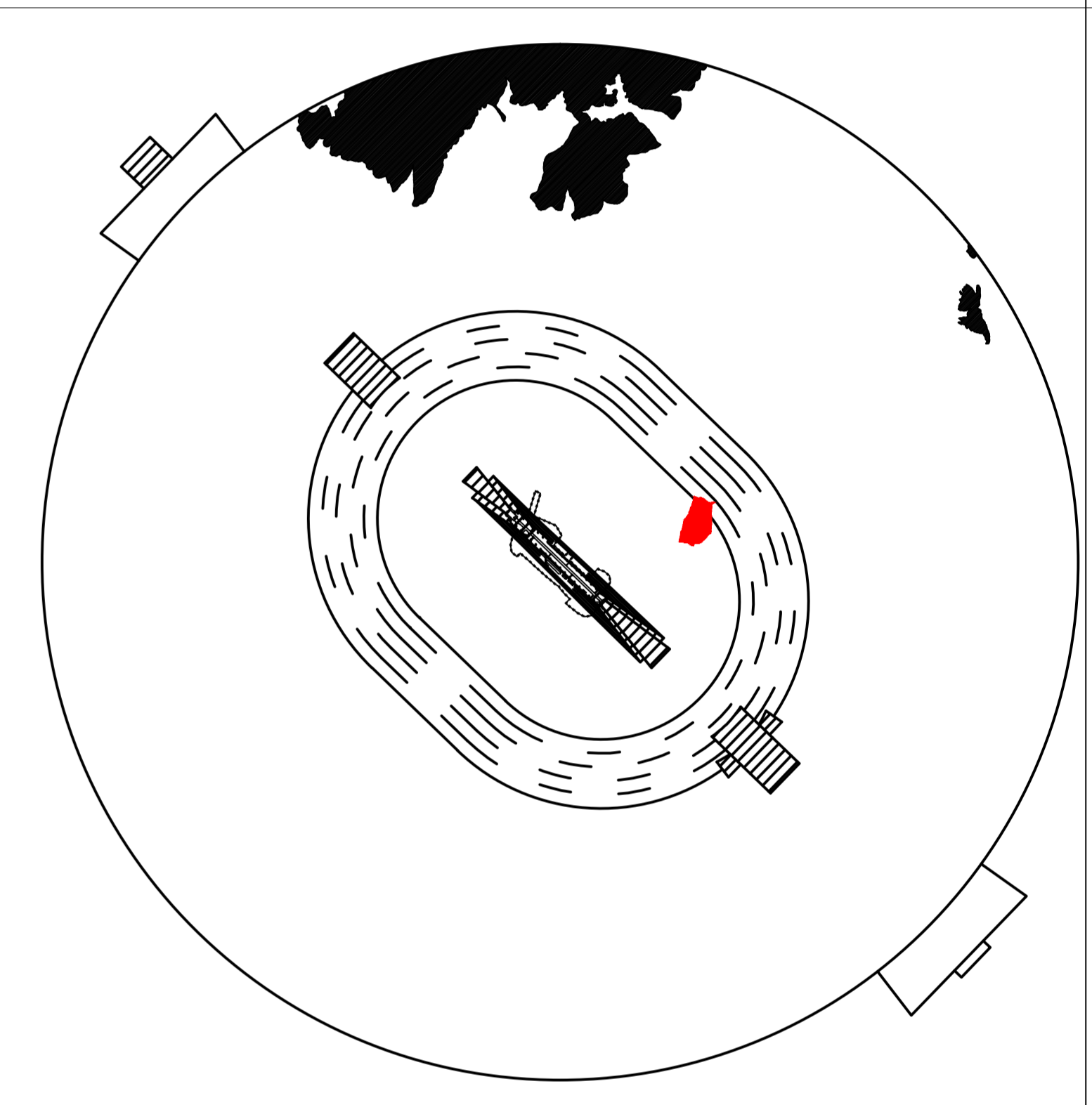
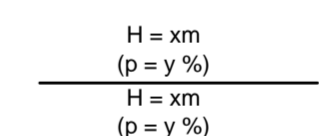


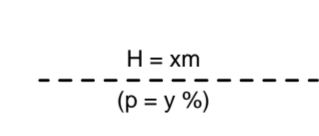
PROVINCIA DI BRESCIA
Comune di Montichiari
Foglio N.14



Scala di 1:2000

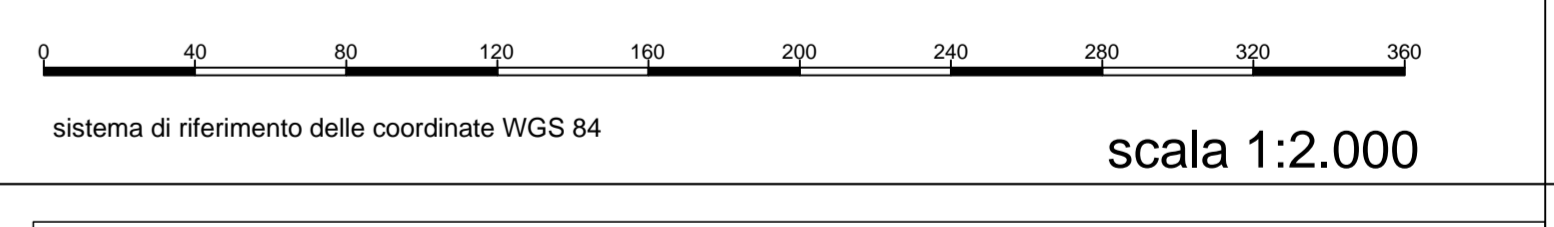


BRESCIA-MONTICHIARI (LIPO)
Coordinate ARP 45°25'44"N 010°19'50"E

-  **H = xm**
(p = y %)

linea di separazione tra due superfici ostacolo diverse
-  **H = xm**
(p = y %)

linea di quota (isolivello) superficie ostacolo a pendenza costante
- H = xm** : Altezza in metri della superficie ostacolo s.l.m.
- p = y %** : pendenza della superficie ostacolo nella direzione perpendicolare alle linee di quota della stessa superficie come da Tavola PC01
-  limite delle aree in cui il terreno attraversa i piani di limitazione degli ostacoli
-  zone in cui l'orografia fora le superfici ostacoli



Ente Nazionale per l'Aviazione Civile
ENTE NAZIONALE PER L'AVIAZIONE CIVILE
AEROPORTO DI BRESCIA-MONTICHIARI

MAPPE DI VINCOLO
LIMITAZIONI RELATIVE AGLI OSTACOLI ED AI PERICOLI PER LA
NAVIGAZIONE AEREA (Art. 707 commi 1,2,3,4 Codice della
Navigazione)

Comune di Montichiari

Planimetria Catastale foglio n.14 con superfici di inviluppo

 Progettista incaricato AE Engineering Via del Lavoro 10 25100 Spilimbergo (BS) P.IVA n. 03080030258	 Brescia Aeroporto Garda Aeroporti Aeroporto Valerio Catullo di Verona Villafranca S.p.A. 37060 Caselle di Sommacampagna (VR)
Accountable Manager: Dott. Michele Gazzanti Post Holder Progettazione: Ing. Michele Adami Post Holder Manutenzione: Ing. Alberto Carli Post Holder Area Movimento: sig. Marco Bergamaschi Safety Manager: Sig. Marco Colantoni	

APPROVAZIONE ENAC Prot. 0030043-P del 14/03/2019 (timbro)	
Tavola: PC_254	codice commessa BAT100_20
Revisioni:	0 1 2 3
Data: Febbraio 2018	